

ЛЕГЕНДА

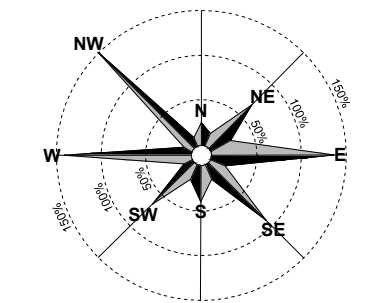
- ■ ■ ■ ГРАНИЦА ОБУХВАТА ПЛАНА
 - ■ ■ ■ ГРАНИЦА ИЗМЕНА И ДОПУНА
 - — — — ГРАНИЦА КАТАСТАРСКЕ ОПШТИНЕ
 - ■ ■ ■ ГРАНИЦА ГРАЂЕВИНСКОГ ПОДРУЧЈА
 - - - - ПЛАНИРАНА ГРАЂЕВИНСКА ЛИНИЈА
 - — — — РЕГУЛАЦИОНА ЛИНИЈА
 - — — — САОБРАЋАЈНИЦЕ
 - — — — осовина саобраћајница
 - — — — коловоз
 - — — — тротоар
 - — — — одводни јарак; ригол
- ПОВРШИНЕ И ОБЈЕКТИ ЈАВНЕ НАМЕНЕ**
- ■ ■ ■ ОБЈЕКТИ ЈАВНЕ НАМЕНЕ
 - 1 ОСНОВНА ШКОЛА
 - 2 ВРТИЋ
 - 3 ДОМ КУЛТУРЕ
 - 4 ПОШТА
 - 5 АМБУЛАНТА
 - 6 МЕСНА КАНЦЕЛАРИЈА
 - 7 ФУДБАЛСКИ ТЕРЕН
 - ■ ■ ■ СПОРТ И РЕКРЕАЦИЈА
 - ■ ■ ■ КОМУНАЛНИ ОБЈЕКТИ
 - ▲ РЕЗЕРВОАР ЗА ВОДУ
 - ▲ ТРАФОСТАНИЦА
 - ▲ ГРОБЉЕ
 - ▲ ПОСТОЈЕЋИ БУНАРИ
 - ■ ■ ■ НЕРЕГУЛИСАНО ПОСТОЈЕЋЕ ПУТНО ЗЕМЉИШТЕ
- ОСТАЛЕ НАМЕНЕ**
- ■ ■ ■ РУРАЛНО СТАНОВАЊЕ
 - ■ ■ ■ ПРОИЗВОДНЕ ДЕЛАТНОСТИ
 - ■ ■ ■ ОСТАЛО ЗЕЛЕНИЛО
- ЗЕМЉИШТЕ ИЗВАН ГРАНИЦА ГРАЂЕВИНСКОГ ПОДРУЧЈА**
- ■ ■ ■ ВОДНО ЗЕМЉИШТЕ





ПРВЕ ИЗМЕНЕ И ДОПУНЕ ПЛАНА ГЕНЕРАЛНЕ РЕГУЛАЦИЈЕ НАСЕЉА НОВИ БРАЧИН -парцијалне измене-

-Н А Ц Р Т-

ОПШТИНА РАЖАЊ



Носилац израде плана: ОПШТИНСКА УПРАВА ОПШТИНЕ РАЖАЊ		
Назив плана: ПРВЕ ИЗМЕНЕ И ДОПУНЕ ПЛАНА ГЕНЕРАЛНЕ РЕГУЛАЦИЈЕ НАСЕЉА НОВИ БРАЧИН -парцијалне измене-		
Назив листа: УРБАНИСТИЧКА РЕГУЛАЦИЈА СА ГРАЂЕВИНСКИМ ЛИНИЈАМА		
Број графичког прилога: 76-I	Размера: 1:2500	Датум: септембар, 2022.година
Одговорни урбаниста: Станислава Илић, д.и.а. (лиценца број 200 0115 03)		 Станислава Илић дипл. инж. арх. 200 0115 03 РЕПУБЛИКА СРБИЈА ПРОФЕСИЈА УРБАНИСТА
САРАДНИЦИ: Слободан Гроздановић, дипл. грађ. инж. Мирјана Савић, маст. инж. грађ. Кристина Бошковић, дипл. инж. арх. Јелена Миладиновић, дипл. инж. арх.		
ОБРАЂИВАЧ: ИСТ урбан д.о.о. Ниш Привредно друштво за просторно планирање, пројектовање и инжењеринг Булевар Светог цара Константина 103, Нишка Бања, Ниш		