











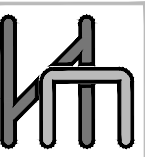
ЛЕГЕНДА

-  ГРАНИЦА ПЛАНА ГЕНЕРАЛНЕ РЕГУЛАЦИЈЕ
-  САОБРАЋАЈНИЦЕ
-  РЕГУЛАЦИОНА ЛИНИЈА КОЈА ЈЕ ИДЕНТИЧНА ГРАНИЦИ КАТАСТАРСКЕ ПАРЦЕЛЕ
-  РЕГУЛАЦИОНА ЛИНИЈА
-  НОВА ГРАНИЧНА ТАЧКА

ПОВРШИНЕ И ОБЈЕКТИ ЈАВНИХ НАМЕНА

-  САОБРАЋАЈНЕ ПОВРШИНЕ
-  ОБЈЕКТИ ЈАВНЕ НАМЕНЕ
-  КОМУНАЛНИ ОБЈЕКТИ
-  СПОРТ И РЕКРЕАЦИЈА
-  ВОДНО ЗЕМЉИШТЕ

**ПЛАН ГЕНЕРАЛНЕ РЕГУЛАЦИЈЕ
НАСЕЉА СМИЛОВАЦ**

НАЗИВ ЛИСТА:	БРОЈ ЛИСТА:
ПЛАН РЕГУЛАЦИЈЕ ПОВРШИНА ЈАВНЕ НАМЕНЕ СА АНАЛИТИЧКО-ГЕОДЕТСКИМ ЕЛЕМЕНТИМА	
РАЗМЕРА: 1 : 2 500	ДАТУМ: 2015. г.
РУКОВОДИЛАЦ РАДНОГ ТИМА: Горан Каралић, дипл.инж. арх.	ДИРЕКТОР: Владан Ђорђевић
	НАРУЧИЛАЦ: ОПШТИНА РАЖАЊ
ОБРАЂИВАЧ: "ИНФОПЛАН" Д.О.О. АРАНЂЕЛОВАЦ	

5.1



12084
ISO 9001:2008
SRPS ISO 9001:2008