








**ПРВЕ ИЗМЕНЕ И ДОПУНЕ ПЛАНА ГЕНЕРАЛНЕ РЕГУЛАЦИЈЕ НАСЕЉА НОВИ БРАЧИН**

**-парцијалне измене-**

**-Н А Ц Р Т-**

**ОПШТИНА РАЖАЊ**

**ЛЕГЕНДА**

-  ГРАНИЦА ОБУХВАТА ПЛАНА
-  граница измена и допуна Плана регулациона линија
-  осовина саобраћајница
-  коловоз
-  тротоар
-  одводни јарак; ригол
-  водно земљиште

Носилац израде плана:

**ОПШТИНСКА УПРАВА ОПШТИНЕ РАЖАЊ**



Назив плана:

**ПРВЕ ИЗМЕНЕ И ДОПУНЕ ПЛАНА ГЕНЕРАЛНЕ РЕГУЛАЦИЈЕ НАСЕЉА НОВИ БРАЧИН**  
-парцијалне измене-

Назив листа:

**САОБРАЋАЈНО РЕШЕЊЕ СА НИВЕЛАЦИЈОМ И РЕГУЛАЦИЈОМ**

Број графичког прилога: **36-I** | Размера: **1:2500**

Датум: септембар, 2022. година

Одговорни урбаниста: **Станислава Илић, д.и.а.**  
(лиценца број 200 0115 03)

**САРАДНИЦИ:**

Слободан Гроздановић, дипл. грађ. инж.  
Мирјана Савић, маст. инж. грађ.  
Кристина Бошковић, дипл. инж. арх.  
Јелена Миладиновић, дипл. инж. арх.

*St. Ilić*



**ОБРАЂИВАЧ:**

**ИСТ урбан д.о.о. Ниш**  
Привредно друштво за просторно планирање, пројектовање и инжењеринг  
Булевар Светог цара Константина 103, Нишка Бања, Ниш

