

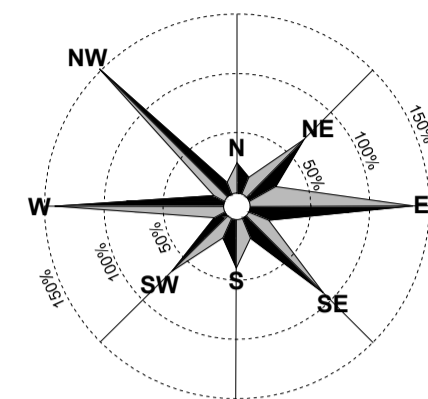


ПЛАН ДЕТАЉНЕ РЕГУЛАЦИЈЕ
 простора за експлоатацију кречњака на локалитету "Варница"
 у општини Ражањ

ЛЕГЕНДА:

ГРАНИЦЕ

- Граница планског подручја
- Граница катастарске парцеле
- Граница грађевинског подручја
- Граница заштитног појаса јавног пута
- Граница експлоатационог поља
- Граница билансних резерви категорија А
- Граница билансних резерви категорија Б
- Граница зоне утицаја површинског копа од 100m



УРБАНИСТИЧКА РЕГУЛАЦИЈА

- Регулациона линија

ГРАЂЕВИНСКО ЗЕМЉИШТЕ

Инфраструктурни коридори, површине и објекти за саобраћајну инфраструктуру

- Јавни пут - постојећи
- Јавни пут - планирани

ПОВРШИНЕ ОСТАЛЕ НАМЕНЕ

- Експлоатационо поље
- Површине за површинску експлоатацију минералних сировина - Површински коп
- Манипулативни простор у функцији експлоатације
- Зона пратећих садржаја, "контејнери" за раднике и канцеларије, приручни магацин, тоалети, таложник са сепаратором, паркин...
- К канцеларије М приручни магацин Т тоалет
- П паркин TC таложник са сепаратором
- Зона плато, машина...
- Одлагалиште јаловине
- Резервоар за воду
- Резервни манипулативни простор у функцији експлоатације
- Заштитни појас зеленила у појасу заштите јавног пута

ШУМСКО ЗЕМЉИШТЕ

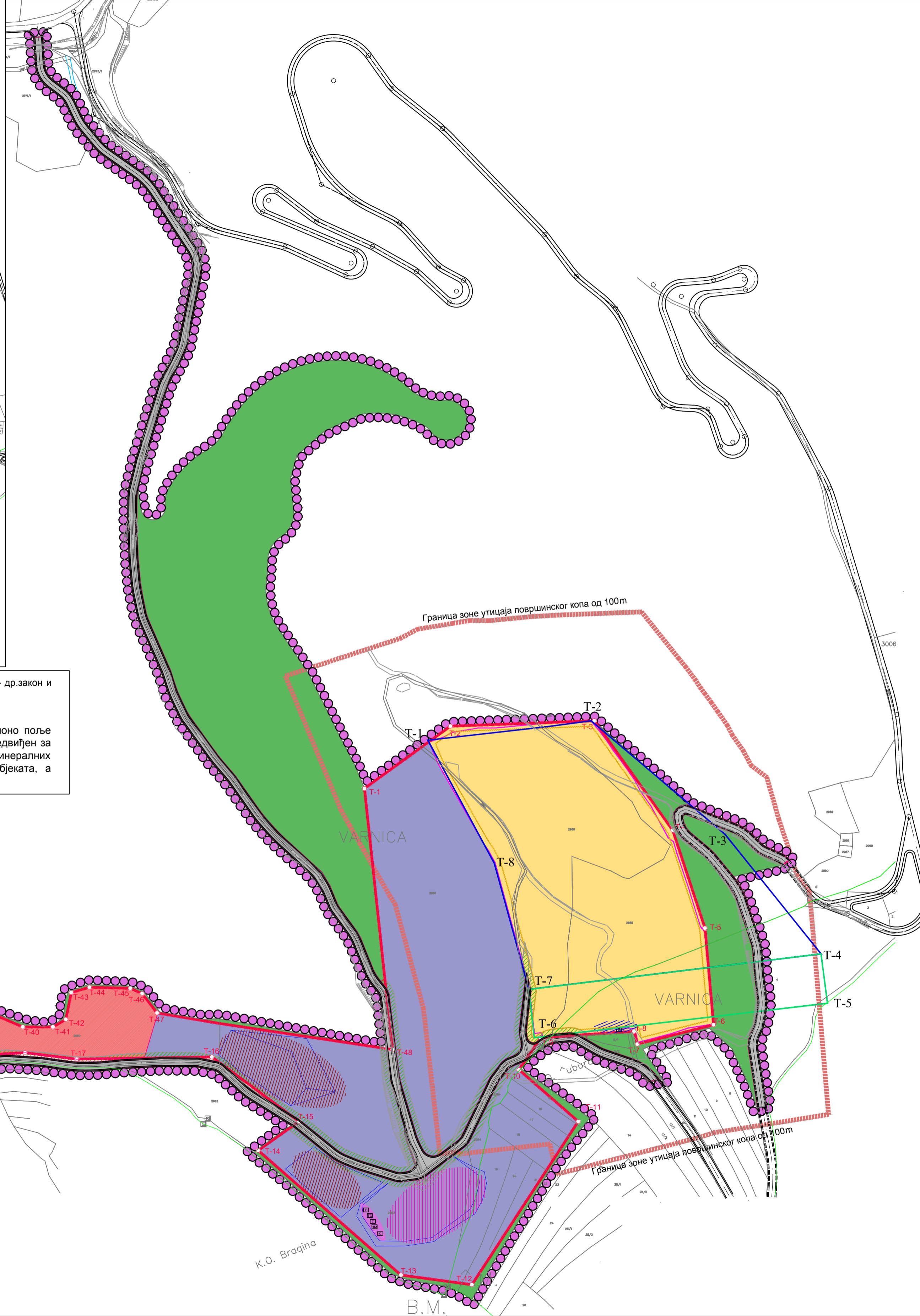
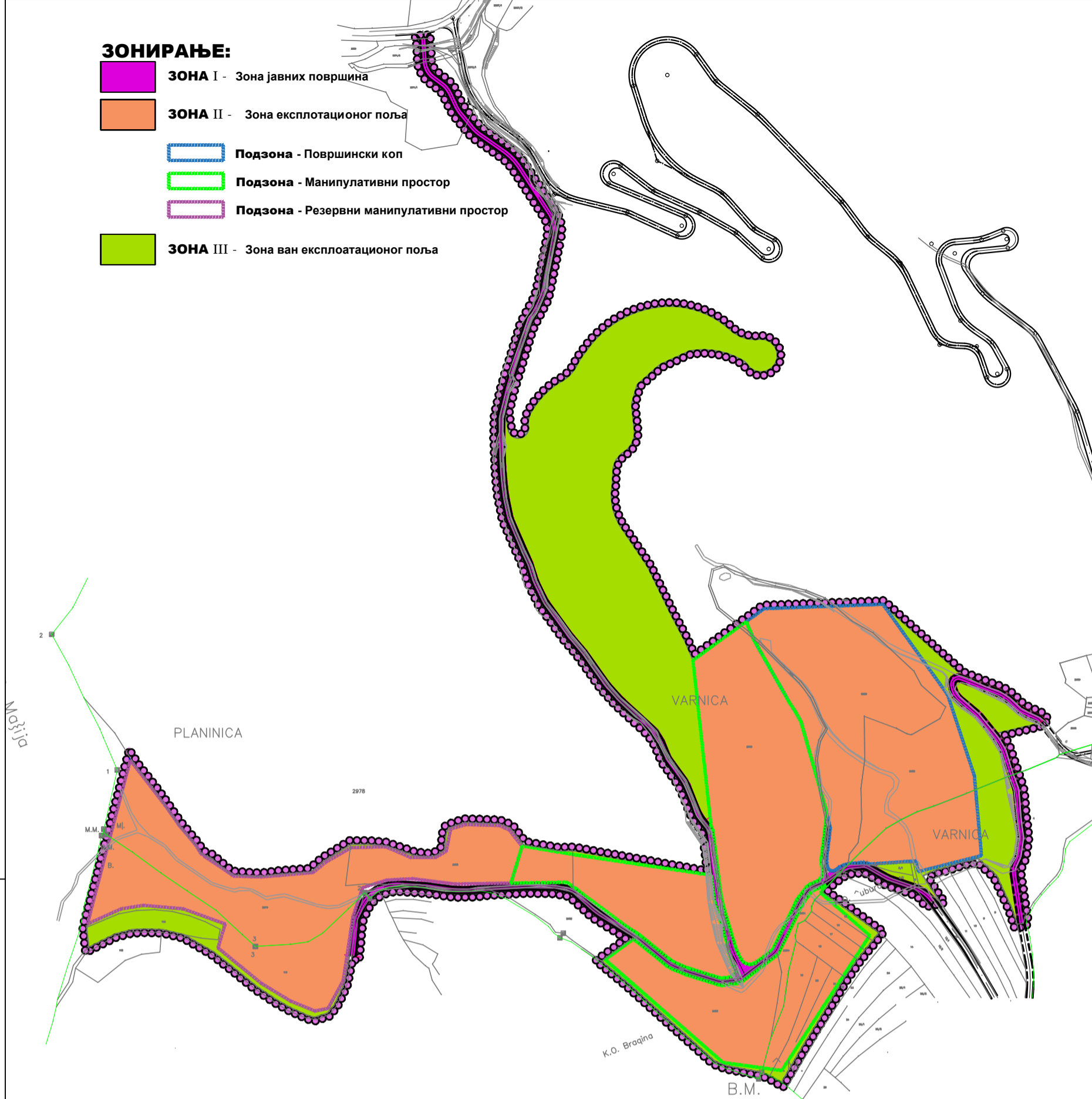
- Шумско земљиште

ПОЉОПРИВРЕДНО ЗЕМЉИШТЕ

- Ливаде и пашњаци

ЗОНИРАЊЕ:

- ЗОНА I** - Зона јавних површина
- ЗОНА II** - Зона експлоатационог поља
- Подзона - Површински коп
- Подзона - Манипулативни простор
- Подзона - Резервни манипулативни простор
- ЗОНА III** - Зона ван експлоатационог поља

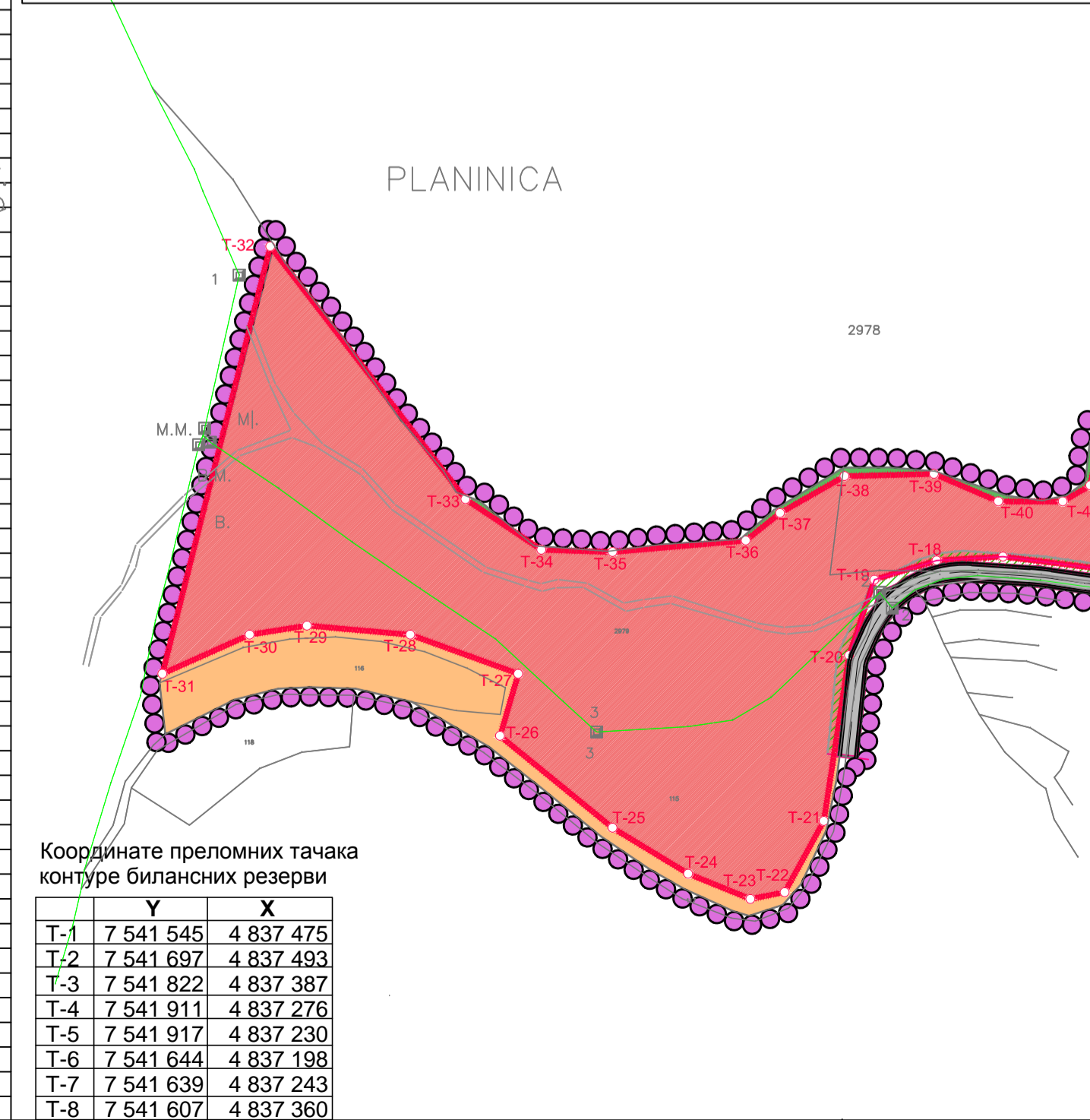


ПОЉА које обухвата: - Површине за површинску експлоатацију минералних сировина (површина копа) - Манипулативни простор у функцији експлоатације - Резервни манипулативни простор у функцији експлоатације

Тачка	Y	X
T-1	7541486	4837430
T-2	7541566	4837488
T-3	7541700	4837493
T-4	7541773	4837391
T-5	7541803	4837300
T-6	7541811	4837210
T-7	7541740	4837192
T-8	7541737	4837204
T-9	7541650	4837198
T-10	7541630	4837168
T-11	7541685	4837120
T-12	7541586	4836968
T-13	7541520	4836977
T-14	7541387	4837093
T-15	7541425	4837120
T-16	7541344	4837180
T-17	7541218	4837178
T-18	7541170	4837184
T-19	7541114	4837174
T-20	7541103	4837141
T-21	7541092	4837069
T-22	7541075	4837038
T-23	7541060	4837035
T-24	7541033	4837046
T-25	7541000	4837066
T-26	7540951	4837106
T-27	7540959	4837133
T-28	7540912	4837150
T-29	7540867	4837154
T-30	7540842	4837150
T-31	7540804	4837133
T-32	7540851	4837319
T-33	7540936	4837209
T-34	7540969	4837187
T-35	7541000	4837186
T-36	7541058	4837191
T-37	7541073	4837203
T-38	7541101	4837219
T-39	7541140	4837220
T-40	7541168	4837208
T-41	7541196	4837208
T-42	7541208	4837215
T-43	7541213	4837240
T-44	7541230	4837245
T-45	7541268	4837244
T-46	7541279	4837239
T-47	7541293	4837221
T-48	7541512	4837187

Закон о рударству и геолошким истраживањима (Сл.Гл.РС бр. 101/2015, 95/2018 - др.закон и 40/2021);

Појмови
 Члан 3
 41. Експлоатационо поље обухвата простор дефинисан одобрењем за експлоатационо поље или експлоатацију у коме се налазе резерве минералних сировина, као и простор предвиђен за смештај јаловишта и другог рударског отпада, за изградњу објеката припреме минералних сировина, за изградњу објеката одржавања, водозавата и других рударских објеката, а ограничено је одговарајућим полигоном линијама на површини терена



Координате преломних тачака контуре билансних резерви

	Y	X
T-1	7 541 545	4 837 475
T-2	7 541 697	4 837 493
T-3	7 541 822	4 837 387
T-4	7 541 911	4 837 276
T-5	7 541 917	4 837 230
T-6	7 541 644	4 837 198
T-7	7 541 639	4 837 243
T-8	7 541 607	4 837 360

ПЛАН ДЕТАЉНЕ РЕГУЛАЦИЈЕ
 простора за експлоатацију кречњака на локалитету "Варница"
 у општини Ражањ

НАЗИВ ЛИСТА: _____ **БРОЈ ЛИСТА:** _____

ПЛАНИРАНА НАМЕНА ПОВРШИНА СА ПОДЕЛОМ НА ЗОНЕ **4.**

РАЗМЕРА: 1 : 2 500 **ДАТУМ:** 2022. г.

РУКОВОДИЛАЦ РАДНОГ ТИМА: Јадранка Каралић, диа **ДИРЕКТОР:** Марина Агатуновић, дипл.економ.

НАРУЧИЛАЦ: "ЕКСПЛОКАМ" ДОО - БЛАЦЕ

ОБРАЂИВАЧ: "ИНФОПЛАН" Д.О.О. АРАНЂЕЛОВАЦ

ISOQAR U.K.A.S. MANAGEMENT SYSTEMS 0026
 12084 ISO 9001:2008 SRPS ISO 9001:2008