








- ЛЕГЕНДА:**
-  Обухват Плана детаљне регулације
  -  ЛОКАЦИЈА ТС Х/У/400 кV У ФУНКЦИЈИ ВЕ "Црни Као и Рујиште"
  -  Постојећи 400кV далековод са заштитним појасом ±30м, за ВГ ±250м
  -  Грађевинско подручје насељеног места
- САОБРАЋАЈНА ИНФРАСТРУКТУРА:**
-  АУТОПУТ(ПОСТОЈЕЋИ/ПЛАНИРАНИ) СА ЗАШТИТНИМ ПОЈАСОМ +/- 40м+250 м
  -  ОЗНАКА МЕЂУНАРОДНОГ ПУТНОГ ПРАВЦА
  -  ОПШТИНСКИ ПУТ

**PROJEKTURA DOO BEOGRAD**  
 Београд, Живојина Жујовића 24  
 тел: 011/4201068; mail: office@projektura.rs

**Предмет:** План детаљне регулације за изградњу ВЕТРОЕЛЕКТРАНЕ „ЦРНИ КАО И РУЈИШТЕ“ на територији општине Ражањ

**Наручилац:** "WPP BLACK MUD" DOO BEOGRAD, Булевар деспота Стефана 12/2, 11000 Београд

**Цртеж:** ОБУХВАТ ПДР-а за изградњу Ветроелектране на ортофото снимку

<b>Одговорни урбаниста:</b> Ивана Станковић, дипл.инж.арх.	<b>Потпис:</b>
<b>Сарадник:</b> Јовица Симеоновић, дипл.инж.арх.	<b>Потпис:</b>
<b>Датум:</b> мај 2022.	<b>Размера:</b> 1:25000
<b>Бр.листа:</b>	<b>01</b>