

СЛУЖБЕНИ ЛИСТ

ОПШТИНЕ РАЖАЊ



ГОДИНА	2022
БРОЈ	7
ИЗДАВАЧ	СКУПШТИНА ОПШТИНЕ РАЖАЊ
РЕДАКЦИЈА	Општинска управа општине Ражањ
РАЖАЊ, 25.03.2022.године	

На основу члана 63. Закона о буџетском систему („Службени гласник РС“, број 54/09, 73/10, 101/10, 101/11, 93/12, 62/13, 63/13-испр., 108/13, 142/14, 68/15-др. Закон, 103/15, 99/16, 113/17, 95/18, 31/19, 72/19, 149/20 и 118/21), члана 32. став 1. тачка 2. Закона о локалној самоуправи („Службени гласник РС“, број 129/07, 83/14, 101/2016 – др. Закон, 47/18 и 111/2021), и члана 40. став 1. тачка 2. Статута Општине Ражањ, („Службени лист Општине Ражањ“, број 1/19) Скупштина општине Ражањ, на седници одржаној дана 24.03.2022. године, доноси

**О Д Л У К У
О ИЗМЕНИ И ДОПУНИ ОДЛУКЕ О БУЏЕТУ ОПШТИНЕ РАЖАЊ ЗА 2022. ГОДИНУ**

I – ОПШТИ ДЕО

Члан 1.

У Одлуци о буџету општине Ражањ за 2022. годину („Службени лист Општине Ражањ, број 16/21), у члану 1, у табели под 1.2 Коришћење роба и услуга, економска класификација 42, износ „106.874.000“ замењује се износом „111.524.000“. Под 3. Издаци за набавку нефинансијске имовине, економска класификација 5, износ „72.269.000“ замењује се износом „74.019.000“. Нераспоређени вишак прихода из ранијих година, економска класификација 3, износ „69.911.000“, замењује се износом „76.311.000“.

У Општем делу – Програмска класификација расхода у колони 6 Средства из осталих извора код програма 1 Становање, урбанизам и просторно планирање, износ „17.480.000“ замењује се износом „17.980.000“, додаје се програмска активност 1101-0004-Стамбена подршка у износу „500.000“. Код програма 6 Заштита животне средине, износ „23.002.000“ замењује се износом „23.352.000“, програмска активност 0401-0004-Управљање отпадним водама и канализациона инфраструктура, износ „2.262.000“ замењује се износом „2.612.000“. Код програма 15 Опште услуге локалне самоуправе, износ „1.200.000“ замењује се износом „6.750.000“, програмска активност 0602-0001-Функционисање локалне самоуправе и градских општина, износ „1.200.000“ замењује се износом „6.750.000“.

Члан 2.

У члану 2. износ „364.125.000“ замењује се износом „370.525.000“

II – ПОСЕБАН ДЕО

Члан 3.

У члану 4. врши се прерасподела у колони 9 извор финансирања 13 Одлуке

Раздео 3 ОПШТИНСКА УПРАВА, ПРОГРАМ 15 ОПШТЕ УСЛУГЕ ЛОКАЛНЕ САМОУПРАВЕ, програмска активност 0602-0001-Функционисање локалне самоуправе и градских општина, функција 130-Опште услуге, економска класификација 421-Стални трошкови, износ „0“ замењује се износом „3.000.000“, економска класификација 423-Услуге по уговору, износ „1.000.000“ замењује се износом „1.300.000“, економска класификација 426-Материјал, износ „0“ замењује се износом „850.000“, економска класификација 511-Зграде и грађевински објекти, износ „0“ замењује се износом „400.000“, економска класификација 512-Машине и опрема, износ „0“ замењује се износом „1.000.000“. ПРОГРАМ 1 СТАНОВАЊЕ, УРБАНИЗАМ И ПРОСТОРНО ПЛАНИРАЊЕ, додаје се програмска активност 1101-0004-Стамбена подршка, функција 620-Развој заједнице, економска класификација 423-Услуге по уговору у износу „500.000“. ПРОГРАМ 6 ЗАШТИТА ЖИВОТНЕ СРЕДИНЕ, програмска активност 0401-0004-Управљање отпадним водама и канализациона инфраструктура, функција 520-Управљање отпадним водама, додаје се економска класификација 515-Нематеријална имовина у износу „350.000“.

III – ИЗВРШЕЊЕ БУЏЕТА

Члан 4.

Одлуку доставити Министарству финансија и објавити у „Службеном листу Општине Ражањ“.

Члан 5.

Ова Одлука ступа на снагу даном објављивања, а примењиваће се од 01. јануара 2022. године.

Број:400-158/22-11
У Ражању, 24.03..2022. године

СКУПШТИНА ОПШТИНЕ РАЖАЊ

ПРЕДСЕДНИК
Томислав Матић, с.р

2. ПОСЕБАН ДЕО

Члан 4.

Средства буџета у износу од 292.263.000 динара, средства од додатних прихода директних и индиректних корисника средстава буџета у укупном износу од 400.000 динара, средства донације у износу од 1.551.000, и вишак прихода из ранијих година у износу од 76.311.000 динара распоређују се по корисницима и врстама издатака, и то:

Раздео	Глава	Програмска класифик.	Функција	Економска класифик.	Опис	Средства из буџета 01	Средства из сопствених извора 04	Средства из осталих извора (13 и ост.)	Укупна средства
1	2	3	4	5	6	7	8	9	10

**СКУПШТИНА ОПШТИНЕ РАЖАЊ
ПРОГРАМ 16: ПОЛИТИЧКИ СИСТЕМ ЛОКАЛНЕ
САМОУПРАВЕ**

2101

2101-0001

Функционисање Скупштине

110

Извршни и законодавни органи

411	Плате, додаци и накнаде запослених	1.444.000			1.444.000				1.444.000
412	Социјални допр. на терет послодавца	246.000			246.000				246.000
413	Накнаде у натури	0			0				0
414	Социјална давања запосленима	0			0				0
415	Накнаде за запослене	160.000			160.000				160.000
422	Трошкови путовања	20.000			20.000				20.000
423	Услуге по уговору	2.433.000			2.433.000				2.433.000
426	Материјал	460.000			460.000				460.000
465	Остале дотације и трансфери	0			0				0
481	Финансирање политичких странака	85.000			85.000				85.000
Извори финансирања за функцију 110:									
01	Приходи из буџета	4.848.000			4.848.000				
Функција 110:						4.848.000		0	4.848.000

Извори финанс. за прог. активн. 2101-0001:

01	Приходи из буџета	4.848.000			4.848.000				
Свега за програмску активност 2101-0001:						4.848.000	0	0	4.848.000

Извори финансирања за програм 16:

01	Приходи из буџета	4.848.000			4.848.000				
Свега за програм 16:						4.848.000	0	0	4.848.000

Извори финансирања за раздео 1:

01	Приходи из буџета	4.848.000			4.848.000				
Свега за раздео 1:						4.848.000	0	0	4.848.000

**ОПШТИНСКО ВЕЋЕ И ПРЕДСЕДНИК ОПШТИНЕ
ПРОГРАМ 16: ПОЛИТИЧКИ СИСТЕМ ЛОКАЛНЕ
САМОУПРАВЕ**

2101

2101-0002

Функционисање извршних органа

111

Извршни и законодавни органи

411	Плате, додаци и накнаде запослених	3.638.000			3.638.000				3.638.000
412	Социјални допр. на терет послодавца	647.000			647.000				647.000
413	Накнаде у натури	0			0				0
415	Накнаде за запослене	0			0				0
416	Награде, бонуси и ост. посебни расх.	300.000			300.000				300.000
422	Трошкови путовања	200.000			200.000				200.000
423	Услуге по уговору	470.000			470.000				470.000
Извори финансирања за функцију 111:									
01	Приходи из буџета	5.255.000			5.255.000				5.255.000
Функција 111:						5.255.000		0	5.255.000

Извори финанс. за прог. активн. 2101-0002:				
01	Приходи из буџета	5.255.000		
Свега за програмску активност 2101-0002:		5.255.000	0	0
Извори финансирања за програм 16:				
01	Приходи из буџета	5.255.000		
13	Нераспоређени вишак прих. из ранијих година			0
Свега за програм 16:		5.255.000	0	0
Извори финансирања за раздео 2:				
01	Приходи из буџета			
Свега за раздео 2:		5.255.000	0	0
3	ОПШТИНСКА УПРАВА			
0602	ПРОГРАМ 15: ОПШТЕ УСЛУГЕ ЛОКАЛНЕ САМОУПРАВЕ			
0602-0001	Функционисање локалне самоуправе и градских општина			
130	<i>Опште услуге</i>			
411	Плате, додаци и накнаде запослених	34.660.000		34.660.000
412	Социјални допр. на терет послодавца	5.830.000		5.830.000
413	Накнаде у натури	160.000		160.000
414	Социјална давања запосленима	200.000		200.000
415	Накнаде за запослене	2.000.000		2.000.000
416	Награде, бонуси и остали пос. расх.	900.000		900.000
421	Стални трошкови	7.700.000	3.000.000	10.700.000
422	Трошкови путовања	210.000		210.000
423	Услуге по уговору	8.640.000	1.300.000	9.940.000
424	Специјализоване услуге	900.000		900.000
425	Текуће поправке и одржавање	2.060.000		2.060.000
426	Материјал	3.335.000	850.000	4.185.000
464	Трансфери нац. Служби за запошљавање	800.000		800.000
472	Накнаде за социјалну зашт. из буџета	200.000		200.000
481	Дотације невладиним организацијама	3.250.000		3.250.000
482	Порези, обавезне таксе и казне	1.000.000		1.000.000
483	Новч. казне и пенали по реш. судова	350.000		350.000
485	Накн. штете за повреде или штет. нан. од стр. државних органа	1.000.000		1.000.000
511	Зграде и грађевински објекти		400.000	400.000
512	Машине и опрема	330.000	1.000.000	1.330.000
515	Нематеријална имовина	30.000		30.000
Извори финансирања за функцију 130:				
01	Приходи из буџета	73.555.000		73.555.000
07	трансфери од других нивоа власти			0
13	Нераспоређени вишак прих. из ранијих година		6.550.000	6.550.000
Функција 130:		73.555.000	6.550.000	80.105.000
220	<i>Цивилна одбрана</i>			
423	Услуге по уговору	680.000	100.000	780.000
425	Текуће поправке и одржавање	2.125.000	100.000	2.225.000
426	Материјал	200.000		200.000
512	Машине и опрема	25.000		25.000
Извори финансирања за функцију 220:				
01	Приходи из буџета	3.030.000		3.030.000
Функција 220:		3.030.000	200.000	3.230.000
Извори финанс. за прог. активн. 0602-0001:				
01	Приходи из буџета	76.585.000		76.585.000
07	трансфери од других нивоа власти			0
13	Нераспоређени вишак прих. из ранијих година		6.750.000	6.750.000
Свега за програмску активност 0602-0001:		76.585.000	0	6.750.000
				83.335.000

0602-0009	Текућа буџетска резерва		
160	<i>Опште јавне услуге неклассификоване на другом месту</i>		
499	<u>Текућа буџетска резерва</u>	4.000.000	4.000.000
	Извори финансирања за функцију 160:		
01	Приходи из буџета	4.000.000	4.000.000
13	Нераспоређени вишак прих. из ранијих година		0

		Функција 160:	4.000.000	0	4.000.000
		Извори финанс. за прог. активн. 0602-0009:			
	01	Приходи из буџета	4.000.000		4.000.000
	13	Нераспоређени вишак прих. из ранијих година		0	
		Свега за програмску активност 0602-0009:	4.000.000	0	4.000.000
0602-0010		Стална буџетска резерва			
	160	<i>Опште јавне услуге неklasификоване на другом месту</i>			
	499	Стална буџетска резерва	1.000.000		1.000.000
		Извори финансирања за функцију 160:			
	01	Приходи из буџета	1.000.000	0	1.000.000
	13	Нераспоређени вишак прих. из ранијих година		0	
		Функција 160:	1.000.000	0	1.000.000
		Извори финанс. за прог. активн. 0602-0010:			
	01	Приходи из буџета	1.000.000		
	13	Нераспоређени вишак прих. из ранијих година			
		Свега за програмску активност 0602-0010:	1.000.000		1.000.000
		Извори финансирања за програм 15:			
	01	Приходи из буџета	81.585.000		
	07	Трансфери од другин нивоа власти		0	
	13	Нераспоређени вишак прих. из ранијих година		6.750.000	
		Свега за програм 15:	81.585.000	0	88.335.000
1201		ПРОГРАМ 13:РАЗВОЈ КУЛТУРЕ И ИНФОРМИСАЊА			
1201-0003		Унапређење система очувања и представљања културно историјског наслеђа			
	840	Верске и остале услуге заједнице			
	481	Дотације невладиним организацијама	3.500.000		3.500.000
		Извори финансирања за функцију 840:			
	01	Приходи из буџета	3.500.000		3.500.000
	13	Нераспоређени вишак прих. из ранијих година			
		Функција 840:	3.500.000		3.500.000
		Извори финанс. за прог. активн. 1201-0003:			
	01	Приходи из буџета	3.500.000		3.500.000
	13	Нераспоређени вишак прих. из ранијих година		0	0
		Свега за програмску активност 1201-0003:	3.500.000	0	3.500.000
1201-4001		Фолклор у прекограничном региону-кључ европског културног идентитета			
	860	Рекреација, спорт, култура и вере некл. на друг. месту			
	423	услуге по уговору	82.000	464.000	546.000
		Извори финансирања за функцију 860:			
	01	Приходи из буџета	82.000	0	82.000
	06	донације од међународних организација		464.000	464.000
		функција 860:	82.000	464.000	546.000
		Извори финанс. за пројекат 1201-П1:			
	01	Приходи из буџета	82.000		82.000
	06	донације од међународних организација		464.000	464.000
	13	Нераспоређени вишак прих. из ранијих година			0
		Свега за пројекат 1201-П1	82.000	464.000	546.000
		Извори финансирања за програм 13:			
	01	Приходи из буџета	3.582.000		3.582.000
	06	донације од међународних организација		464.000	464.000
	13	Нераспоређени вишак прих. из ранијих година		0	0
		Свега за програм 13:	3.582.000	464.000	4.046.000
1101		ПРОГРАМ 1:СТАНОВАЊЕ, УРБАНИЗАМ И			
1101-0001		ПРОСТОРНО ПЛАНИРАЊЕ			
		Просторно и урбанистичко планирање			

620	Развој заједнице				
515	Нематеријална имовина		1.712.000		1.712.000

Извори финансирања за функцију 620:

01	Приходи из буџета	0			
13	Нераспоређени вишак прих. из ранијих година		1.712.000		1.712.000
Функција 620:		0	1.712.000		1.712.000

Извори финанс. за прог. активн. 1101-0001:

01	Приходи из буџета	0			
13	Нераспоређени вишак прих. из ранијих година		1.712.000		1.712.000
Свега за програмску активност 1101-0001:		0	1.712.000		1.712.000

1101-0003

Управљање грађевинским земљиштем

620	Развој заједнице				
511	Зграде и грађевински објекти		15.545.000		15.545.000
541	Земљиште		223.000		223.000

Извори финансирања за функцију 620:

01	Приходи из буџета	0			
13	Нераспоређени вишак прих. из ранијих година		15.768.000		15.768.000
Функција 620:		0	15.768.000		15.768.000

Извори финанс. за прог. активн. 1101-0003:

01	Приходи из буџета	0			
13	Нераспоређени вишак прих. из ранијих година		15.768.000		15.768.000
Свега за програмску активност 1101-0003:		0	15.768.000		15.768.000

1101-0004

Стамбена подршка

620	Развој заједнице				
423	услуге по уговору		500.000		500.000
511	Зграде и грађевински објекти				0

Извори финансирања за функцију 620:

01	Приходи из буџета	0			0
13	Нераспоређени вишак прих. из ранијих година		500.000		500.000
Функција 620:		0	500.000		500.000

Извори финанс. за прог. активн. 1101-0004:

01	Приходи из буџета	0			0
13	Нераспоређени вишак прих. из ранијих година		500.000		500.000
Свега за програмску активност 1101-0004:		0	500.000		500.000

Извори финансирања за програм 1:

01	Приходи из буџета	0			
13	Нераспоређени вишак прих. из ранијих година		17.980.000		17.980.000
Свега за програм 1:		0	17.980.000		17.980.000

**1301
1301-0005**

**ФИЗИЧКА КУЛТУРА
ПРОГРАМ 14: РАЗВОЈ СПОРТА И ОМЛАДИНЕ
спровођење омладинске политике**

150	<i>Опште јавне услуге - истраживање и развој</i>				
423	Услуге по уговору	85.000			85.000
426	Материјал	170.000			170.000
512	Машине и опрема	180.000			180.000

Извори финансирања за функцију 150:

01	Приходи из буџета	435.000			435.000
13	Нераспоређени вишак прих. из ранијих година			0	
Функција 150:		435.000		0	435.000

Извори финанс. за прог. активн. 1301-0005:

01	Приходи из буџета	435.000			
Свега за програмску активност 1301-0005:		435.000	0	0	435.000

1301-0001

**Подршка локалним спортским организацијама,
удружењима и савезима**

810	<i>Услуге рекреације и спорта-Спортски савез</i>				
481	Дотације спортским и омладинским организацијама	6.000.000	0	0	6.000.000

Извори финансирања за функцију 810:

	01	Приходи из буџета	6.000.000		
	13	Нераспоређени вишак прих. из ранијих година		0	0
		Функција 810:	6.000.000	0	0
		Извори финанс. за прог. активн. 1301-0001:			
	01	Приходи из буџета	6.000.000		
		Свега за програмску активност 1301-0001:	6.000.000	0	0
1301-5001		Изградња спортских терена на отвореном са заштитном оградом, и то: спортски терен за кошарку и одбојку			
810		Услуге рекреације и спорта			
	511	<u>Зграде и грађевински објекти</u>		3.300.000	3.300.000
		Извори финансирања за функцију 810:			
	01	Приходи из буџета	0		
	13	Нераспоређени вишак прих. из ранијих година		3.300.000	
		Функција 810:	0	3.300.000	3.300.000
		Извори финансирања за пројекат 1301-П1:			
	01	Приходи из буџета	0		
	13	Нераспоређени вишак прих. из ранијих година		3.300.000	
		Свега за пројекат 1301-П1:	0	3.300.000	3.300.000
		Извори финансирања за програм 14:			
	01	Приходи из буџета	6.435.000		
	13	Нераспоређени вишак прих. из ранијих година		0	3.300.000
		Свега за програм 14:	6.435.000	0	3.300.000
0902		ПРОГРАМ 11: СОЦИЈАЛНА И ДЕЧИЈА ЗАШТИТА			
0902-0016		Дневне услуге у заједници			
020		<i>Старост</i>			
	472	Накнаде за социјалну заштиту из буџета	8.500.000	3.000.000	11.500.000
		Извори финансирања за функцију 020:			
	01	Приходи из буџета	8.500.000		
	13	Нераспоређени вишак прих. из ранијих година		3.000.000	
		Функција 020:	8.500.000	3.000.000	11.500.000
		Извори финанс. за прог. активн. 0901-0003:			
	01	Приходи из буџета	8.500.000		
	13	Нераспоређени вишак прих. из ранијих година		3.000.000	
		Свега за програмску активност 0901-0003:	8.500.000	0	3.000.000
0902-4001		Боље спречити него лечити			
090		Социјална заштита неklasификована на другом месту			
	421	Стални трошкови		20.000	20.000
	423	Услуге по уговору		165.000	165.000
	426	Материјал		112.000	112.000
	472	Накнаде за социјалну заштиту из буџета		1.087.000	1.087.000
		Извори финансирања за функцију 090:			
	01	Приходи из буџета	0		0
	06	Донације од међународних организација		396.000	396.000
	13	Нераспоређени вишак прих. из ранијих година		297.000	297.000
	15	неутрошена средства донације из ранијих година		691.000	
		Функција 060:	0	1.384.000	1.384.000
		Извори финансирања за пројекат 0901-П3			
	01	Приходи из буџета	0		0
	06	Донације од међународних организација		396.000	396.000
	13	Нераспоређени вишак прих. из ранијих година		297.000	297.000
	15	неутрошена средства донације из ранијих година		691.000	
		Свега за пројекат 0901-П3	0	1.384.000	1.384.000
0902-0019		Подршка деци и породицама са децом			
040		<i>Породица и деца</i>			
	472	Накнаде за социјалну заштиту из буџета	2.200.000		2.200.000

		Извори финансирања за функцију 040:		
01	Приходи из буџета	2.200.000		2.200.000
13	Нераспоређени вишак прих. из ранијих година		0 0	
		2.200.000		2.200.000
		Функција 040:		
		2.200.000		2.200.000
		Извори финанс. за прог. активн. 0901-0006:		
01	Приходи из буџета	2.200.000		2.200.000
13	Нераспоређени вишак прих. из ранијих година		0 0	0
		2.200.000		2.200.000
		Свега за програмску активност 0901-0006:		
		2.200.000		2.200.000
0902-0018	Подршка реализацији програма Црвеног крста			
<i>090</i>	<i>Социјална заштита неклас. на другом месту</i>			
481	Дотације невладиним организацијама	970.000		970.000
		Извори финансирања за функцију 090:		
01	Приходи из буџета	970.000		
		970.000	0	970.000
		Функција 090:		
		970.000		970.000
		Извори финанс. за прог. активн. 0901-0005:		
01	Приходи из буџета	970.000		
		970.000	0 0	970.000
		Свега за програмску активност 0901-0005:		
		970.000		970.000
		Извори финансирања за програм 11		
01	Приходи из буџета	11.670.000		11.670.000
06	донације од међународних организација		396.000	396.000
13	Нераспоређени вишак прих. из ранијих година		3.297.000	3.297.000
15	неутрошена средства донације из ранијих година		691.000	
		11.670.000	0 4.384.000	16.054.000
		Свега за програм 11:		
		11.670.000		16.054.000
0401	ПРОГРАМ 6: ЗАШТИТА ЖИВОТНЕ СРЕДИНЕ			
0401-0003	Заштита природе			
<i>540</i>	<i>Заштита биљног и живот. света и крајолика</i>			
423	Услуге по уговору	500.000		500.000
424	Специјализоване услуге	300.000		300.000
541	Земљиште	810.000	190.000	1.000.000
		Извори финансирања за ф-ју 540		
01	Приходи из буџета	1.610.000		1.610.000
13	Нераспоређени вишак прих. из ранијих година		190.000	
		1.610.000	190.000	1.800.000
		Функција 540:		
		1.610.000		1.800.000
		Извори финанс. за прог. активн. 0401-0003:		
01	Приходи из буџета	1.610.000		
13	Нераспоређени вишак прих. из ранијих година		190.000	
		1.610.000	0 190.000	1.800.000
		Свега за програмску активност 0401-0003:		
		1.610.000		1.800.000
0401-0004	Управљање отпадним водама и канализациона инфраструктура			
<i>520</i>	<i>Управљање отпадним водама</i>			
511	Зграде и грађевински објекти		2.262.000	2.262.000
515	нематеријална имовина		350.000	350.000
		Извори финансирања за ф-ју 520		
01	Приходи из буџета	0		
13	Нераспоређени вишак прих. из ранијих година		0 2.612.000	
		0	2.612.000	2.612.000
		Функција 520:		
		0		2.612.000
		Извори финанс. за прог. активн. 0401-0004:		
01	Приходи из буџета	0		
13	Нераспоређени вишак прих. из ранијих година		0 2.612.000	
		0	0 2.612.000	2.612.000
		Свега за програмску активност 0401-0004:		
		0		2.612.000
0401-0005	Управљање комуналним отпадом			
<i>510</i>	<i>Управљање отпадом</i>			
512	Машине и опрема		20.000.000	20.000.000
511	Зграде и грађевински објекти		250.000	250.000
541	Земљиште		300.000	300.000

		Извори финансирања за ф-ју 510			
01	Приходи из буџета	0			
13	Нераспоређени вишак прих. из ранијих година		20.550.000		20.550.000
		Функција 510:	0	20.550.000	20.550.000
		Извори финанс. за прог. активн. 0401-0005:			
01	Приходи из буџета	0			
13	Нераспоређени вишак прих. из ранијих година		20.550.000		
		Свега за програмску активност 0401-0005:	0	20.550.000	20.550.000
		Извори финансирања за програм 6:			
01	Приходи из буџета	1.610.000			
13	Нераспоређени вишак прих. из ранијих година		23.352.000		
		Свега за програм 6:	1.610.000	0	23.352.000
1102	ПРОГРАМ 2: КОМУНАЛНА ДЕЛАТНОСТ				
1102-0008	Управљање и одржавање водоводне инфраструктуре и снабдевање водом за пиће				
630	<i>Водоснабдевање</i>				
451	Субв. јавн. нефинанси. предуз. и орг.	1.000.000	0		1.000.000
511	Зграде и грађевински објекти	2.550.000	360.000		2.910.000
		Извори финансирања за функцију 630:			
01	Приходи из буџета	3.550.000	0		
13	нераспоређени вишак прих. Из ран.година		360.000		
		Функција 630:	3.550.000	360.000	3.910.000
		Извори финанс. за прог. активн. 1102-0008:			
01	Приходи из буџета	3.550.000			
13	Нераспоређени вишак прих. из ранијих година		360.000		
		Свега за програмску активност 1102-0008:	3.550.000	0	360.000
1102-0003	Одржавање чистоће на површинама јавне намене				
660	<i>Послови становања и заједнице</i>				
421	Стални трошкови	5.880.000	0	0	5.880.000
		Извори финансирања за функцију 660:			
01	Приходи из буџета	5.880.000			
13	Нераспоређени вишак прих. из ранијих година	0	0	0	
		Функција 660:	5.880.000	0	5.880.000
		Извори финанс. за прог. активн.1102-0003:			
01	Приходи из буџета	5.880.000			
13	Нераспоређени вишак прих. из ранијих година				
		Свега за програмску активност 1102-0003:	5.880.000	0	0
1102-0001	Управљање/одржавање јавним осветљењем				
640	<i>Улична расвета</i>				
421	Стални трошкови	5.700.000	0	0	5.700.000
425	Текуће поправке и одржавање		500.000		500.000
512	Машине и опрема				0
		Извори финансирања за функцију 640:			
01	Приходи из буџета	5.700.000			
13	Нераспоређени вишак прих. из ранијих година		0	500.000	0
		Функција 640:	5.700.000	500.000	6.200.000
		Извори финанс. за прог. активн. 1102-0001:			
01	Приходи из буџета	5.700.000			
13	Нераспоређени вишак прих. из ранијих година		0	500.000	
		Свега за програмску активност 1102-0001:	5.700.000	0	500.000
		Извори финансирања за програм 2:			
01	Приходи из буџета	15.130.000			
13	Нераспоређени вишак прих. из ранијих година		860.000		
		Свега за програм 2:	15.130.000	0	860.000
0701	ПРОГРАМ 7: ОРГАНИЗАЦИЈА САОБАЋАЈА И САОБРАЋАЈНА ИНФРАСТРУКТУРА				

0701-0002		Управљање и одржавање саобраћајне инфраструктуре			
451	<i>Друмски саобраћај</i>				
425	Текуће поправке и одржавање	38.200.000	0		38.200.000
511	зграде и грађевински објекти			5.500.000	5.500.000
Извори финансирања за функцију 451:					
01	Приходи из буџета	38.200.000			
13	Нераспоређени вишак прих. из ранијих година			5.500.000	
Функција 451:		38.200.000	0	5.500.000	43.700.000
360		Јавни ред и безбед. неклас. на другом месту			
425	Текуће поправке и одржавање	600.000			600.000
512	машине и опрема	500.000			500.000
Извори финансирања за функцију 360:					
01	Приходи из буџета	1.100.000			1.100.000
функција 360:		1.100.000			1.100.000
Извори финанс. за прог. активн. 0701-0002:					
01	Приходи из буџета	39.300.000			
13	Нераспоређени вишак прих. из ранијих година			5.500.000	
Свега за програмску активност 0701-0002:		39.300.000	0	5.500.000	44.800.000
0701-5001		Реконструкција пута Малетина - Церово			
451	<i>Друмски саобраћај</i>				
511	зграде и грађевински објекти			12.150.000	12.150.000
Извори финансирања за функцију 451:					
01	Приходи из буџета	0			
13	Нераспоређени вишак прих. из ранијих година			12.150.000	
Функција 451:		0		12.150.000	12.150.000
Извори финансирања за пројекат 0701-П1:					
01	Приходи из буџета	0			
13	Нераспоређени вишак прих. из ранијих година			12.150.000	
Свега за пројекат 0701-П1:		0		12.150.000	12.150.000
Извори финансирања за програм 7:					
01	Приходи из буџета	39.300.000			
13	Нераспоређени вишак прих. из ранијих година			17.650.000	
Свега за програм 7:		39.300.000	0	17.650.000	56.950.000
2002		ПРОГРАМ 8:ПРЕДШКОЛСКО ВАСПИТАЊЕ			
2002-5001		Санација крова на делу дечјег вртића "Лептирићи" у Ражњу			
911	<i>Предшколско образовање</i>				
511	Зграде и грађевински објекти			3.122.000	3.122.000
Извори финансирања за функцију 911:					
01	Приходи из буџета	0			0
13	Нераспоређени вишак прих. из ранијих година		0	3.122.000	3.122.000
Функција 911:		0	0	3.122.000	3.122.000
Извори финанс. за пројекат 2001-П1:					
01	Приходи из буџета	0			0
13	Нераспоређени вишак прих. из ранијих година		0	3.122.000	3.122.000
Свега за пројекат 2001-П1:		0		3.122.000	3.122.000
Извори финансирања за програм 8:					
01	Приходи из буџета	0			0
13	Нераспоређени вишак прих. из ранијих година		0	3.122.000	3.122.000
Свега за програм 8:		0		3.122.000	3.122.000
0101		ПРОГРАМ 5: ПОЉОПРИВРЕДА И РУРАЛНИ РАЗВОЈ			
0101-0001		Подршка за спровођење пољопривредне политике у локалној заједници			

421	Пољопривреда				
423	Услуге по уговору	1.700.000			1.700.000
426	Материјал	100.000			100.000
451	субвенције јавним нефин. Пред. И организ.	3.800.000			3.800.000
481	Дотације невладиним организацијама	700.000			700.000
	Извори финансирања за функцију 421:				
01	Приходи из буџета	6.300.000			
	Функција 421:				
	Извори финанс. за прог. активн. 0101-0001:				
01	Приходи из буџета	6.300.000			
13	Нераспоређени вишак прих. из ранијих година		0	0	
	Свега за програмску активност 0101-0001:	6.300.000	0	0	6.300.000
	Извори финансирања за програм 5:				
01	Приходи из буџета	6.300.000			
13	Нераспоређени вишак прих. из ранијих година		0	0	
	Свега за програм 5:	6.300.000	0	0	6.300.000
	Извори финансирања за Главу 3.0				
01	Приходи из буџета	165.612.000			165.612.000
06	донације од међународних организација		860.000		860.000
07	трансфери од других нивоа власти		0		0
13	Нераспоређени вишак прих. из ранијих година		76.311.000		76.311.000
15	Неутрошена средства донација из ранијих година		691.000		691.000
	Свега за главу 3.0:	165.612.000	0	77.862.000	243.474.000
	БУЏЕТСКИ ФОНД ЗА ЗАШТИТУ ЖИВОТНЕ СРЕДИНЕ				
0401	ПРОГРАМ 6: ЗАШТИТА ЖИВОТНЕ СРЕДИНЕ				
0401-0001	Управљање заштитом животне средине				
560	<i>Заштита животне средине</i>				
423	Услуге по уговору	450.000			450.000
424	Специјализоване услуге	500.000			500.000
481	Дотације невладиним организацијама	60.000			60.000
512	Машине и опрема	780.000			780.000
	Извори финансирања за функцију 560:				
01	Приходи из буџета	1.790.000			1.790.000
13	Нераспоређени вишак прих. из ранијих година			0	
	Функција 560:	1.790.000		0	1.790.000
	Извори финанс. за прог. активн. 0401-0001:				
01	Приходи из буџета	1.790.000			
13	Нераспоређени вишак прих. из ранијих година			0	
	Свега за програмску активност 0401-0001:	1.790.000	0	0	1.790.000
	Извори финансирања за програм 6:				
01	Приходи из буџета	1.790.000			
13	Нераспоређени вишак прих. из ранијих година			0	
	Свега за програм 6:	1.790.000	0	0	1.790.000
2003	ОСНОВНО ОБРАЗОВАЊЕ				
2003-0001	ПРОГРАМ 9: ОСНОВНО ОБРАЗОВАЊЕ				
912	<i>Реализација делатности основног образовања</i>				
	О.Ш. "Иван Вушовић" Ражањ				
463	Трансфери осталим нивоима власти	18.695.000			18.695.000
	О.Ш. "Вук Караџић" Витошевац				
463	Трансфери осталим нивоима власти	19.060.000			19.060.000
	ШОМО "Владимир Ђорђевић" Алексинац				

	463	Трансфери осталим нивоима власти	750.000		750.000
		Извори финансирања за функцију 912:			
	01	Приходи из буџета	38.505.000		38.505.000
	13	Нераспоређени вишак прих. из ранијих година		0	0
		Функција 912:	38.505.000	0	38.505.000
		Извори финанс. за прог. активн. 2002-0001:			
	01	Приходи из буџета	38.505.000		38.505.000
	13	Нераспоређени вишак прих. из ранијих година		0	0
		Свега за програмску активност 2002-0001:	38.505.000	0	38.505.000
		Извори финансирања за програм 9:			
	01	Приходи из буџета	38.505.000		38.505.000
	13	Нераспоређени вишак прих. из ранијих година		0	0
		Свега за програм 9:	38.505.000	0	38.505.000
0902		ЦЕНТАР ЗА СОЦИЈАЛНИ РАД РАЖАЊ			
0902-0001		ПРОГРАМ 11: СОЦИЈАЛНА И ДЕЧИЈА ЗАШТИТА			
		Једнократне помоћи и други облици помоћи			
		<i>Социјална помоћ угроженом становништву</i>			
		<i>некласификована на другом месту</i>			
070	463	Трансфери осталим нивоима власти	1.840.000		1.840.000
		Извори финансирања за функцију 070:			
	01	Приходи из буџета	1.840.000		1.840.000
	13	Нераспоређени вишак прих. из ранијих година		0	0
		Функција 070:	1.840.000	0	1.840.000
090		<i>Социјална заштита некласиф. на другом месту</i>			
	463	Трансфери осталим нивоима власти	8.100.000		8.100.000
		Извори финансирања за функцију 090:			
	01	Приходи из буџета	8.100.000		8.100.000
	13	Нераспоређени вишак прих. из ранијих година		0	0
		Функција 090:	8.100.000	0	8.100.000
		Извори финанс. за прог. активн. 0901-0001:			
	01	Приходи из буџета	9.940.000		9.940.000
	13	Нераспоређени вишак прих. из ранијих година		0	0
		Свега за програмску активност 0901-0001:	9.940.000	0	9.940.000
		Извори финансирања за програм 11:			
	01	Приходи из буџета	9.940.000		9.940.000
	13	Нераспоређени вишак прих. из ранијих година		0	0
		Свега за програм 11:	9.940.000	0	9.940.000
1801		ДОМ ЗДРАВЉА "ДР МИЛОРАД МИХАЈЛОВИЋ"			
1801-0001		ПРОГРАМ 12: ЗДРАВСТВЕНА ЗАШТИТА			
		Функционисање установа примарне			
		здравствене заштите			
		<i>Опште медицинске услуге</i>			
721	464	Дотације здравственим организацијама	13.960.000		13.960.000
		Извори финансирања за функцију 721:			
	01	Приходи из буџета	13.960.000		13.960.000
	13	Нераспоређени вишак прих. из ранијих година		0	0
		Функција 721:	13.960.000	0	13.960.000
		Извори финанс. за прог. активн. 1801-0001:			
	01	Приходи из буџета	13.960.000		13.960.000
	13	Нераспоређени вишак прих. из ранијих година		0	0
		Свега за програмску активност 1801-0001:	13.960.000	0	13.960.000
		Извори финансирања за програм 12:			
	01	Приходи из буџета	13.960.000		13.960.000
	13	Нераспоређени вишак прих. из ранијих година		0	0

Свега за програм 12: 13.960.000 0 13.960.000

3.1.

КУЛТУРА

ДОМ КУЛТУРЕ РАЖАЊ

ПРОГРАМ 13: РАЗВОЈ КУЛТУРЕ И

ИНФОРМИСАЊА

Функционисање локалних установа културе

1201
1201-0001

820

Услуге културе

411	Плате, додаци и накнаде запослених	2.556.000		2.556.000
412	Социјални допр. на терет послодавца	458.000		458.000
414	Социјална давања запосленима			0
415	Накнаде за запослене	50.000		50.000
421	Стални трошкови	930.000		930.000
422	Трошкови путовања	20.000		20.000
423	Услуге по уговору	1.560.000	100.000	1.660.000
425	Текуће поправке и одржавање	750.000		750.000
426	Материјал	330.000		330.000
482	Порези, обавезне таксе и казне	16.000		16.000
512	Машине и опрема	950.000		950.000
515	Нематеријална имовина	250.000		250.000

Извори финансирања за функцију 820:

01	Приходи из буџета	7.870.000		7.870.000
04	Сопствени приходи		0	
07	Трансфери од других нивоа власти		100.000	

Функција 820:

7.870.000 0 100.000 7.970.000

Извори финанс. за прог. активн. 1201-0001:

01	Приходи из буџета	7.870.000		
04	Сопствени приходи		0	
07	Трансфери од других нивоа власти		100.000	

Свега за програмску активност 1201-0001:

7.870.000 0 100.000 7.970.000

Извори финансирања за програм 13:

01	Приходи из буџета	7.870.000		
04	Сопствени приходи		0	
07	Трансфери од других нивоа власти		100.000	

Свега за програм 13:

7.870.000 0 100.000 7.970.000

Извори финансирања за Главу 3.1;

01	Приходи из буџета	7.870.000		
04	Сопствени приходи		0	
07	Трансфери од других нивоа власти		100.000	

Свега за Главу 3.1:

7.870.000 0 100.000 7.970.000

3.2.

ДРУШТВЕНА БРИГА О ДЕЦИ

П.У. "ЛЕПТИРИЋИ" РАЖАЊ

2002

ПРОГРАМ 8: ПРЕДШКОЛСКО ВАСПИТАЊЕ

Функционисање и остваривање предшколског

васпитања и образовања

2002-0002

911

Предшколско образовање

411	Плате, додаци и накнаде запослених	19.920.000		19.920.000
412	Социјалн допр. на терет послодавца	3.415.000		3.415.000
413	Накнаде у натура	0	0	0
414	Социјална давања запосленима	220.000		220.000
415	Накнаде за запослене	1.500.000		1.500.000
416	Награде, бонуси и ост .пос.расходи	250.000		250.000
421	Стални трошкови	1.600.000		1.600.000
422	Трошкови путовања	120.000		120.000
423	Услуге по уговору	2.210.000	300.000	2.510.000
424	Специјализоване услуге	250.000		250.000
425	Текуће поправке и одржавање	600.000		600.000
426	Материјал	2.750.000		2.750.000

465	Остале дотације и трансфери	0		0
482	Порези, обавезне таксе и казне	50.000	0	50.000
511	Зграде и грађевински објекти	50.000		50.000
512	Машине и опрема	500.000	0	500.000
Извори финансирања за функцију 911:				
01	Приходи из буџета	33.435.000		33.435.000
04	Сопствени приходи		0	0
13	Нераспоређени вишак прих. из ранијих година		0	0
16	родитељски динар за ваннаставне активности		300.000	300.000
Функција 911:		33.435.000	0	33.735.000
Извори финанс. за прог. активн. 2001-0001:				
01	Приходи из буџета	33.435.000		33.435.000
04	Сопствени приходи		0	0
16	родитељски динар за ваннаставне активности		300.000	300.000
Свега за програмску активност 2001-0001:		33.435.000	0	33.735.000
Извори финансирања за програм 8:				
01	Приходи из буџета	33.435.000		33.435.000
04	Сопствени приходи		0	0
16	родитељски динар за ваннаставне активности		300.000	300.000
Свега за програм 8:		33.435.000	0	33.735.000
Извори финансирања за Главу 3.2;				
01	Приходи из буџета	33.435.000		33.435.000
04	Сопствени приходи		0	0
16	родитељски динар за ваннаставне активности		300.000	300.000
Свега за Главу 3.2:		33.435.000	0	33.735.000
МЕСНЕ ЗАЈЕДНИЦЕ				
ПРОГРАМ 15: ЛОКАЛНА САМОУПРАВА				
Функционисање месних заједница				
160	<i>Опште јавне услуге некласиф. на другом месту</i>			
421	Стални трошкови	750.000		750.000
423	Услуге по уговору	300.000		300.000
424	Специјализоване услуге	200.000		200.000
425	Текуће поправке и одржавање	6.090.000		6.090.000
426	Материјал	200.000		200.000
512	Машине и опрема	300.000		300.000
Извори финансирања за функцију 160:				
01	Приходи из буџета	7.840.000		7.840.000
04	Сопствени приходи		0	0
07	Трансфери од других нивоа власти		0	0
13	Нераспоређени вишак прих. из ранијих година		0	0
Функција 160:		7.840.000	0	7.840.000
Извори финанс. за прог. активн. 0602-0002:				
01	Приходи из буџета	7.840.000		7.840.000
04	Сопствени приходи		0	0
07	Трансфери од других нивоа власти		0	0
13	Нераспоређени вишак прих. из ранијих година		0	0
Свега за програмску активност 0602-0002:		7.840.000	0	7.840.000
Извори финансирања за програм 15:				
01	Приходи из буџета	7.840.000		7.840.000
04	Сопствени приходи		0	0
07	Трансфери од других нивоа власти		0	0
13	Нераспоређени вишак прих. из ранијих година		0	0
Свега за програм 15:		7.840.000	0	7.840.000
Извори финансирања за Главу 3.3;				
01	Приходи из буџета	7.840.000		7.840.000
04	Сопствени приходи		0	0
07	Трансфери од других нивоа власти		0	0
13	Нераспоређени вишак прих. из ранијих година		0	0
Свега за Главу 3.3:		7.840.000	0	7.840.000

3.3.

0602

0602-0002

3.4.

ТУРИСТИЧКА ОРГАНИЗАЦИЈА

1502

ПРОГРАМ 4: РАЗВОЈ ТУРИЗМА

1502-0001

Управљање развојем туризма

473

Туризам

411	Плате, додаци и накнаде запослених	1.140.000			1.140.000
412	Социјални допр. на терет послодавца	195.000			195.000
415	накнаде за запослене	120.000			120.000
421	Стални трошкови	340.000			340.000
422	Трошкови путовања	70.000			70.000
423	Услуге по уговору	1.033.000			1.033.000
425	Текуће поправке и одржавање	60.000			60.000
426	Материјал	150.000			150.000
512	Машине и опрема	100.000			100.000

Извори финансирања за функцију 473:

01	Приходи из буџета	3.208.000			3.208.000
13	Нераспоређени вишак прих. из ранијих година		0	0	
Функција 473:		3.208.000	0	0	3.208.000

Извори финанс. за прог. активн. 1502-0001:

01	Приходи из буџета	3.208.000			
13	Нераспоређени вишак прих. из ранијих година			0	
Свега за програмску активност 1502-0001:		3.208.000	0	0	3.208.000

Извори финансирања за програм 4:

01	Приходи из буџета	3.208.000			
13	Нераспоређени вишак прих. из ранијих година			0	
Свега за програм 4:		3.208.000	0	0	3.208.000

Извори финансирања за Главу 3.4;

01	Приходи из буџета	3.208.000			
13	Нераспоређени вишак прих. из ранијих година			0	
Свега за Главу 3.4:		3.208.000	0	0	3.208.000

УКУПНО ЗА РАЗДЕО 3.

282.160.000 0 78.262.000 360.422.000

УКУПНО РАСХОДИ И ИЗДАЦИ

292.263.000 0 78.262.000 370.525.000

III ИЗВРШЕЊЕ БУЏЕТА

Члан 5.

У складу са упутством Министарства финансија, локална власт у 2022.години планира укупна средства потребна за исплату плата запослених на бази броја запослених који раде, и то:

председника општине и његовог заменика, секретара скупштине општине и начелника општинске управе

33 запослених у Општинској управи на неодређено време

6 запослених у Општини на одређено време

1 запосленог у Туристичкој организације општине Ражањ на неодређено време

22 запослена радника у предшколским установама на неодређено време

2 запослених у установама културе на неодређено време

Члан 6.

За извршавање ове одлуке одговоран је председник општине.

Наредбодавац за извршење буџета је председник општине.

Члан 7.

Наредбодавац директних и индиректних корисника буџетских средстава је функционер, односно лице које је одговорно за управљање средствима, преузимање обавеза, издавање налога за плаћање који се извршавају из средстава органа, као и за издавање налога за уплату средстава која припадају буџету.

Члан 8.

За законито и наменско коришћење средстава распоређених овом Одлуком, поред функционера односно

руководиоца директних и индиректних корисника буџетских средстава, одговоран је начелник општинске управе.

Члан 9.

Орган управе надлежан за финансије обавезан је да редовно прати извршење буџета и најмање два пута годишње информисаће општинско веће, а обавезно у року од петнаест дана по истеку шестомесечног, односно деветомесечног периода.

У року од петнаест дана по подношењу извештаја из става 1. овог члана, општинско веће усваја и доставља извештај Скупштини општине.

Извештај садржи и одступања између усвојеног буџета и извршења и образложење великих одступања.

Члан 10.

Одлуку о промени апропријације и преносу апропријације у текућу буџетску резерву, у складу са чланом 61. Закона о буџетском систему доноси извршни орган власти

Сагласно члану 69. и 70. Закона о буџетском систему Р.Србије, и члана 69. став 1. тачка 10. Статута Општине Ражањ, Општинско веће

одлучује о употреби средстава текуће и сталне буџетске резерве, на предлог Одељења за привреду и финансије општине Ражањ.

Члан 11

Одлуку о отварању буџетског фонда у складу са чланом 64. Закона о буџетском систему доноси општинско веће.

Члан 12.

Општинско веће одговорно је за спровођење фискалне политике и управљање јавном имовином, приходима и примањима и расходима и издацима на начин који је у складу са Законом о буџетском систему.

Председник општине, у складу са чланом 27ж Закона о буџетском систему, може поднети захтев Министарству финансија за одобрење фискалног дефицита изнад утврђеног дефицита од 10%, уколико је резултат реализације јавних инвестиција.

Члан 13.

Новчана средства буџета општине, директних и индиректних корисника средстава тог буџета, као и других корисника јавних средстава који су укључени у консолидовани рачун трезора општине, воде се и депонују на консолидованом рачуну трезора.

Члан 14.

Распоред и коришћење средстава вршиће се у 2022. години по посебном акту (решење) који доноси председник општине, на основу одлуке општинског већа и предлога комисије за доделу средстава, у оквиру следећих раздела:

Раздео 3. Програм 15; прог. активност 0602-0001; економска класификација 481

Раздео 3. Програм 13; прог. активност 1201-0003; економска класификација 481

Раздео 3. Програм 14; прог. активност 1301-0001; економска класификација 481

Раздео 3. Програм 2; прог. активност 1102-0008; економска класификација 451

Раздео 3. Програм 5; прог. активност 0101-0001; економска класификација 481 и 451

Раздео 3. Програм 6; прог. активност 0401-0001; економска класификација 481

Глава 3.3 Програм 15; прог. активност 0602-0002-Месне заједнице- економска класификација 421

Распоред и коришћење средстава у 2022. години на осталим економским класификацијама у оквиру Главе 3.3 програма 15, програмске активности 0602-0002-Месне заједнице, вршиће се по посебном акту (решењу) општинског већа

Распоред и коришћење средстава вршиће се у 2022. години по посебном акту (решење) који доноси Председник скупштине општине у оквиру следећих раздела:

Раздео 1. Програм 16; програм. активност 2101-0001; економска класификација 481.

Члан 15.

Обавезе које преузимају директни и индиректни корисници буџетских средстава морају одговорати апропријацији која им је за ту намену овом одлуком одобрена и пренета.

Изузетно корисници из става 1. овог члана, у складу са чланом 54. Закона о буџетском систему, могу преузети обавезе по уговору који се односи на капиталне издатке и захтева плаћање у више година, уз сагласност општинског већа, а највише до износа исказаних у плану капиталних издатака из члана 3. ове одлуке.

Корисници буџетских средстава су обавезни, да пре покретања поступка јавне набавке за преузимање обавеза по уговору за капиталне пројекте прибаве сагласност надлежног извршног органа локалне власти.

Корисник буџетских средстава, који одређени расход извршава из средстава буџета и из других прихода, обавезан је да измирење тог расхода прво врши из прихода из тих других извора.

Обавезе преузете у 2021. години у складу са одобреним апропријацијама у 2021. години, а не извршене у току 2021. године, преносе се у 2022. годину и имају статус преузетих обавеза и извршавају се на терет одобрених апропријација овом одлуком.

Члан 16.

Преузете обавезе и све финансијске обавезе морају бити извршене искључиво на принципу готовинске основе са консолидованог рачуна трезора, осим ако је законом, односно актом Владе предвиђен другачији метод.

Члан 17.

Корисници буџетских средстава преузимају обавезе само на основу писаног уговора или другог правног акта, уколико законом није друкчије прописано.

Плаћање из буџета неће се извршити уколико нису поштоване процедуре утврђене чланом 56. став 3. Закона о буџетском систему.

Члан 18.

Набавка добара, радова и услуга корисника буџета вршиће се у складу са Законом о јавним набавкама ("Службени гласник РС", број 91/2019).

Прагови до који се закон не примењује дефинисани су чланом 27. Закона о јавним набавкама.

Члан 19.

Обавезе према корисницима буџетских средстава извршавају се сразмерно оствареним приходима и примањима буџета.

Ако се у току године примања и приходи смање, издаци и расходи буџета извршаваће се по приоритетима и то: обавезе утврђене законским прописима на постојећем нивоу и минимални стални трошкови неопходни за несметано функционисање корисника буџетских средстава.

Члан 20.

Средства распоређена за финансирање расхода и издатака корисника буџета, преносе се на основу њихових захтева и у складу са одобреним квотама у тромесечним плановима буџета.

Уз захтев, корисници су дужни да доставе комплетну документацију за плаћање (копије).

Члан 21.

Новчана средства на консолидованом рачуну трезора могу се инвестирати у 2022. години само у складу са чланом 10. Закона о буџетском систему, при чему су, у складу са истим чланом Закона, председник општине, односно лице које он овласти, одговорни за ефикасност и сигурност тог инвестирања.

Члан 22.

Корисник буџетских средстава не може, без претходне сагласности председника општине засновати радни однос са новим лицима до краја 2022. године, уколико средства потребна за исплату плата тих лица нису обезбеђена у оквиру износа средстава која су, у складу са овом Одлуком, предвиђена за плате том буџетском кориснику.

Члан 23.

Директни и индиректни корисници буџетских средстава у 2022. години обрачунату исправку вредности нефинансијске имовине исказују на терет капитала, односно не исказују расход амортизације и употребе средстава за рад.

Члан 24.

За финансирање дефицита текуће ликвидности, који може да настане услед неуравнотежености кретања у приходима и расходима буџета, Скупштина општине може се задужити у складу са одредбама члана 35. Закона о јавном дугу ("Службени гласник РС", број 61/2005, 107/2009, 78/2011, 68/2015, 95/2018, 91/2019 и 149/2020).

Члан 25.

Корисници буџетских средстава пренеће на рачун извршења буџета до 31. децембра 2021. године, средства која нису утрошена за финансирање расхода у 2021. години, која су овим корисницима пренета у складу са Одлуком о буџету општине Ражањ за 2021. годину.

Члан 26.

Изузетно, у случају да се буџету општине Ражањ из другог буџета (Републике, Покрајине, друге општине) одреде актом наменска трансферна средства, укључујући и наменска трансферна средства за надокнаду штета услед елементарних непогода, као и у случају уговарања донације, чији износи нису могли бити познати и поступку доношења ове одлуке, орган управе надлежан за финансије на основу тог акта отвара или увећава одговарајуће апропријације за извршење расхода по том основу, у складу са чланом 5. Закона о буџетском систему.

Члан 27.

Плаћање са консолидованог рачуна трезора за реализацију обавеза других корисника јавних средстава у смислу Закона о буџетском систему који су укључени у систем консолидованог рачуна трезора неће се вршити уколико ови корисници нису добили сагласност на финансијски план на начин прописан законом, односно актом Скупштине општине и уколико тај план нису доставили Управи за трезор.

Члан 28.

У буџетској 2022. години неће се вршити обрачун и исплата божићних, годишњих и других врста накнада и бонуса предвиђених посебним и појединачним колективним уговорима, за директне и индиректне кориснике буџета, осим јубиларних награда за запослене који су то право стекли у 2022. години.

Члан 29.

Корисник буџетских средстава, који одређени расход и издатак извршава из других извора прихода и примања, који нису општи приход буџета (извор 01 - Приходи из буџета), обавезе може преузимати само до нивоа остварења тих приход или примања, уколико је ниво остварених прихода и примања мањи од одобрених апропријација.

Корисник буџетских средстава код кога у току године дође до умањења одобрених апропријација из разлога извршења принудне наплате, за износ умањења предузеће одговарајуће мере у циљу прилагођавања преузете обавезе, тако што ће предложити умањење обавезе, односно продужење уговореног рока за плаћање или отказати уговор.

Члан 30.

Приоритет у извршењу расхода за робе и услуге корисника буџетских средстава имају расходи за сталне трошкове, трошкове текуће поправке и одржавања и материјал.

Корисници буџетских средстава дужни су да обавезе настале по основу сталних трошкова, трошкова текућих поправки и одржавања, материјала, као и по основу капиталних издатака измире у року утврђеном законом

Скупштина општине Ражањ, на основу члана 55. став 5. Закона о водама („Службени гласник РС“, број 30/10, 93/12, 101/16, 95/2018 и 95/2018-др. закон), члана 32. став 1. тачка б. Закона о локалној самоуправи („Службени гласник РС“, број 129/07, 83/14- др.закон, 101/2016 и 47/18) и члана 40. став 1. тачка 33. Статута општине Ражањ („Службени лист општине Ражањ“, број 1/19 и 2/21), дана 24.03.2022. године, доноси

**ОДЛУКУ
О УСВАЈАЊУ ОПЕРАТИВНОГ ПЛАНА ОДБРАНЕ ОД ПОПЛАВА
ОД ВОДА П РЕДА НА ТЕРИТОРИЈИ ОПШТИНЕ РАЖАЊ
ЗА 2022. ГОДИНУ**

Члан 1.

УСВАЈА СЕ Оперативни план одбране од поплава од вода другог реда на територији општине Ражањ за 2022 годину.

Члан 2.

Оперативни план одбране од поплава од вода другог реда на територији општине Ражањ за 2022. годину је саставни део ове Одлуке.

Члан 3.

Ова Одлука ступа на снагу осмог дана од дана објављивања у „Службеном листу општине Ражањ”.

Број: 325-4/22-11
У Ражању, 24.03.2022. године

СКУПШТИНА ОПШТИНЕ РАЖАЊ

Председник
Томислав Матић, с.р.

СКУПШТИНА ОПШТИНЕ
РАЖАЊ

Република Србија
ОПШТИНА РАЖАЊ
СКУПШТИНА ОПШТИНЕ
РАЖАЊ
број: 325-4/22-11
24.3.2022 . године
РАЖАЊ



ОПЕРАТИВНИ ПЛАН
ОДБРАНЕ ОД ПОПЛАВА ОД ВОДА ДРУГОГ
РЕДА НА ТЕРИТОРИЈИ ОПШТИНЕ РАЖАЊ ЗА
2022. ГОДИНУ



Ражањ, март 2022. године

САДРЖАЈ

I ОПШТИ ДЕО

- УВОДНЕ НАПОМЕНЕ О ПЛАНОВИМА ОДБРАНЕ ОД ПОПЛАВА У НАДЛЕЖНОСТИ ЛОКАЛНЕ САМОУПРАВЕ
- ГЕОГРАФСКИ ПОЛОЖАЈ, ПРИРОДНИ ЧИНИОЦИ И РЕСУРСИ
- ИЗВОД ИЗ РЕПУБЛИЧКОГ ОПЕРАТИВНОГ ПЛАНА ЗА ВОДОТОКЕ I РЕДА

II ТЕХНИЧКИ ДЕО

- ВОДОТОЦИ II РЕДА ОД ЗНАЧАЈА ЗА ОДБРАНУ ОД ПОПЛАВА
- ПРОЦЕНА УГРОЖЕНОСТИ ОД ПОПЛАВА
- ПРЕВЕНТИВНЕ МЕРЕ ЗАШТИТЕ ОД ПОПЛАВА

III ОПЕРАТИВНИ ДЕО

1. КРИТЕРИЈУМИ ЗА ПРОГЛАШЕЊЕ И УКИДАЊЕ ОДБРАНЕ ОД ПОПЛАВА
2. ОПЕРАТИВНЕ МЕРЕ ЗАШТИТЕ ОД ПОПЛАВА НА ОДРЕЂЕНОЈ ДЕОНИЦИ ВОДОТОКА
3. РУКОВОЂЕЊЕ ОДБРАНОМ ОД ПОПЛАВА НА ВОДОТОЦИМА II РЕДА
4. АНГАЖОВАЊЕ РАДНЕ СНАГЕ, МЕХАНИЗАЦИЈЕ, ОПРЕМЕ И МАТЕРИЈАЛА ЗА СПРОВОЂЕЊЕ ОДБРАНЕ ОД ПОПЛАВА
5. СПИСАК РУКОВОДИЛАЦА ОДБРАНЕ ОД ПОПЛАВА
6. СИСТЕМ ВЕЗА У СПРОВОЂЕЊУ ОДБРАНЕ ОД ПОПЛАВА
7. ФИНАНСИРАЊЕ ОДБРАНЕ ОД ПОПЛАВА
8. ЗАВРШНЕ ОДРЕДБЕ ОПЕРАТИВНОГ ПЛАНА ЗА ОДБРАНУ ОД ПОПЛАВА

IV ГРАФИЧКИ ПРИЛОЗИ

- ПРЕГЛЕДНЕ КАРТЕ СЛИВОВА РЕКА И ПОТОКА ВОДЕ II РЕДА НА ТЕРИТОРИЈИ ОПШТИНЕ РАЖАЊ И ЗОНЕ УГРОЖЕНЕ ПОПЛАВАМА

I ОПШТИ ДЕО

• УВОДНЕ НАПОМЕНЕ О ПЛАНОВИМА ОДБРАНЕ ОД ПОПЛАВА У НАДЛЕЖНОСТИ ЛОКАЛНЕ САМОУПРАВЕ

Одбрана од поплава на територији Републике Србије се спроводи на основу следећих докумената:

- Закона о водама Републике Србије, („Службени гласник РС” број 30/2010, 93/2012, 101/2016, 95/2018 и 95/2018 – др. закони);
- Општег плана за одбрану од поплава (донет Уредбом Владе РС „Службени гласник РС” број 18/2019);
- Наредбе о утврђивању оперативног плана за одбрану од поплава за 2022.годину (објављена у „Службени гласник РС” број 123/2022);
- Закона о смањењу ризика од катастрофа и управљању ванредним ситуацијама („Службени гласник РС“ број 87/2018).

Закон о смањењу ризика и управљању ванредним ситуацијама је унео низ промена у досадашњи систем одбране од поплава, као једне од ванредних ситуација. Од припреме, до оперативне одбране од свих ванредних ситуација, главна улога је додељена, од Републике до општине, штабовима за ванредне ситуације. Заштита и спасавање од поплава је једна од дужности тих штабова.

Одбрана од поплава је поверена следећим субјектима:

- Сектор за ванредне ситуације;
- Министарство пољопривреде, шумарства и водопривреде – Републичка дирекција за воде;
- Јавна водопривредна предузећа;
- Локална самоуправа.

Одбрану од поплава на водотоцима II реда спроводи локална самоуправа, према члану 55. став 5. Закона о водама, („Сл. Гласник РС” бр. 30/2010, 93/2012, 101/2016, 95/2018 и 95/2018 – др. закони).

Као што је то већ речено, усклађеност планова за ванредне ситуације на локалном нивоу (општинским плановима) са националним плановима је потребна, али када су у питању поплаве и бујичне поплаве, локалној самоуправи су потребни национални ресурси осматрања и обавештавања.

Планови за одбрану од поплава на територији општине морају имати интегрални карактер, обухватајући целокупно подручје, које може бити угрожено не само од бујичних водотока без заштитних система, већ и од уређених водотока, са изграђеним заштитним водопривредним објектима. Тиме је обезбеђена могућност организовања интегралне одбране од штетног дејства вода на подручју целе територије.

- Општинским планом, дефинише се програм мера, радова и активности за неповољне хидролошке околности на назначеном подручју у целини.
- Ови радови, мере и активности су систематизовани по фазама одбране од поплава и по учесницима (општинским субјектима), са дефинисаним задужењима и обавезама у свакој фази одбране посебно.

У оквиру плана је извршено и усаглашавање реонизације општинског подручја са секторима и деоницама одбране од поплава по водним подручјима, у складу са годишњим оперативним плановима Министарства пољопривреде, шумарства и водопривреде – Републичке дирекције за воде.

• ГЕОГРАФСКИ ПОЛОЖАЈ, ПРИРОДНИ ЧИНИОЦИ И РЕСУРСИ

2.1. Географски положај

Територија општине Ражањ захвата површину од 289 км². Пољопривредно земљиште чини 58,3% а шумско 42,7% укупне површине.

Општина Ражањ има повољан географски положај. Налази се на раскршћу Балканске и Карпатске Србије и Великог и Јужног поморавља (планина Буковик изнад седишта општине представља чвориште).

Окружена је општинама Крушевац, Ћићевац, Алексинац, Соко Бања, Бољевац и Параћин са којима је повезују три државна путна правца. Кроз територију општине Ражањ пролази најзначајнија друмска саобраћајница Коридор 10, аутопут Београд – Ниш. Ражањ се налази на 55. километру од Ниша према Београду на надморској висини од 264 метара.

Железничке станице Браљина и Ђунис на прузи Београд – Ниш налазе се западно од Ражња, удаљене 10-так километара. Рељеф је заталасан, из долине Јужне Мораве прелази у подгорине Кучајских планина, Ртња, Озрена и Буковика са највишом тачком општине (Букова пољана 894 метара) и превојем "Мечка".

Демографска кретања карактерише константна, релативно интензивна миграција и погоршање виталних карактеристика становништва. У погледу распрострањености и броја становника припада групи мањих општина у Србији. На површини од 289 км² живи 9.150 становника (по попису из 2011. године) или 33 становника на 1км². По густини насељености знатно заостаје у односу на регионални и републички просек.

Припадајућа насеља општине Ражањ су: Прасковче, Малетина, Церово, Браљина, Мађија, Мађере, Шетка, Нови Брачин, Стари Брачин, Претрковац, Смиловац, Скорица, Витошевац, Подгорац, Грабово, Пардик, Село Варош, Липовац, Рујиште, Црни Као, Послон, Чубура и насеље Ражањ – седиште општине .

Територија општине Ражањ је делом равничарског а делом брдско – планинског карактера. Однос између равничарског и брдско планинског је 58:42%.

На подручју општине Ражањ распрострањени су различити типови земљишта међу којима преовлађују земљишта типа гајњаче, смонице и алувијална земљишта у долини Ражањске реке и Јужне Мораве.

2.2. Климатске карактеристике

Сагледавање климатских услова карактерише се кроз две целине: подручје које се пружа од Јужне Мораве према планинским деловима и клима на планинским подручјима.

а) Климатске карактеристике долине Јужне Мораве

Средња годишња температура ваздуха је око 11 степени. Најхладнији месец је јануар са средњом температуром (-8 степени) а најтоплији јул са око (25 степена).

Средње месечне температуре ваздуха:

- јануар -8°; фебруар 0,8°; март 5,6°; април 11,7°; мај 16,8°; јун 20,1°; јул 25°; август 21,4°; септембар 17,4°; октобар 11,9°; новембар 6,6° и децембар 1,8°.

Укупно трајање сунчевог сјаја у овој области у просеку износи 2143 часа. Најсушнији месец је јул са 300 часова и август са 291 часа.

Годишња средња количина падавина је 650 мм. Највише падавина је у току месеца маја (73мм), јуну и јесењим месецима, а најмање у марту (33мм) и фебруару. Снег се јавља сваке године на читавој територији.

Средњи број дана са градом износи 2 што угрожава пољопривредну производњу.

На овом подручју доминантни су ветрови са северозапада. По учесталости на другом месту су ветрови са југоистока. Кошава је најснажнији ветар.

б) Климатске карактеристике планинског предела

Средња годишња температура износи 5,2 степена а за вегетациони период, између априла и септембра, средња температура ваздуха је испод 16 степени. Количина падавина је око 766 мм (просечно). Падавине су најобимније у јуну а најмање у фебруару.

2.3. Хидролошке карактеристике

Хидрографска мрежа на територији општине Ражањ је карактеристична у смислу броја водотокова и количине воде. Наиме, највећи површински водоток је Јужна Морава, која је уједно и природна граница са територијама општина Алексинац и Крушевац у укупној дужини од 20 километара и то на југозападном делу територије.

Поред Јужне Мораве, Јовановачка река и Рујишка река су једини водотоци који су утврђени пописом вода првог реда, Одлуком Владе РС. (Одлука о утврђивању пописа вода првог реда, заведена под бројем 5 бр. 325-7982/2010 од 04. новембра 2010. године („ Службени гласник РС” број 83/2010).

Јужна Морава (фотографија са Ђунишког моста низводно) утиче на територију општине код ушћа Рујишке реке у атару села Прасковче, тече као гранична река према општини Крушевац до ушћа Послонске реке где напушта територију општине Ражањ. Већ код следећег великог меандра са леве стране у атару села Малетина, Јужна Морава се враћа као гранични ток према Крушевачкој општини. У овом делу она има правац северозапада и на уласку у атар села Церово она улази у Сталаћку клисуру усечену у шкриљце Сталаћких брда. Даље, на свом току кроз општину Ражањ, Јужна Морава сече атар села Браљина, низводно од ушћа Ражањске реке скреће меандарски ка југозападу, поново тече као гранична река овај пут према општини Ћићевац и након 3,5 км улази на територију општине Ћићевац.



Слика 1. Јужна Морава (фотографија са Ђунишког моста низводно)

Рујишка река извире на западним падинама Буковика у близини врха Вељкова ливада на око 600 метара надморске висине у атару села Црни Као. Тече ка југозападу кроз село Рујиште на основу којег је и добила назив. Југоистично у атару села Рујишта прима своју највећу десну притоку Липовачку реку. Рујишка река напушта територију општине Ражањ, улази накратко у атар алексиначког села Јасење и након тога, се враћа у ражањску општину где се улива у Јужну Мораву у атару села Прасковче.

Воде другог реда на територији општине Ражањ:

- **Ражањска река, Липовачка река, Послонска река, Варошка река, Пардичка река, Модра река, Велика река, Грабовачка река, Крчева река, Прчевица и Точка река (Средња река).**

Ражањска река почиње свој ток источно од насеља Ражањ у близини врха Ограда, на висини од око 357 м. Тече ка северозападу кроз насеља Варош и Ражањ а затим ка југозападу и југу. После проласка кроз атар села Мађера, тече кроз атаре села Мађија и Браљина где се улива у Јужну Мораву.

Послонска река извире на Послонским Планинама у близини врха Церовачка Ветрња, на висини од око 400 м. Тече кроз село Послон ка истоку, мења правац тока ка југу близу аутопута Е-75, улази у атар села Прасковче, где се улива у Јужну Мораву. Сливу Јовановачке реке припадају Крчева река, Прчевица и Велика река.

Крчева река представља најдужу саставницу Јовановачке реке. Она извире ван територије општине Ражањ на јужним падинама планине Самањца на висини од око 700 метара. Тече генерално у правцу запада са мањим променама све до ушћа мањих притока - потока када скреће ка југу. У овом делу свог тока, тј. у горњем и средњем току, Крчева река тече кроз атар села Скорица, а у доњем току улази у атар села Смиловац, где поново мења правац тока ка југозападу, затим у атар села Претрковац где се састаје са Прчевицом, а даље код Новог Брачина и са Великом реком одакле носи назив Јовановачка река. Крчева река има у горњем и средњем току клисурасту долину која местимично поприма кањонске карактеристике.



Слика 2. Крчева река (фотографија снимљена са пропуста на општинском путу Смиловац – Скорица)

Прчевица извире у брдима између Самањца и Буковика на око 600 метара надморске висине, тече највећим делом свог тока кроз атар села Витошевац. Са Крчевом реком се спаја у близини села Претрковца.

Велика река извире на јужним падинама Самањца у близини Попових бара на око 700 метара надморске висине. Тече на запад са благим луком ка југозападу кроз атаре села Грабово, Подгорац, Витошевац, Претрковац и Нови Брачин где се састаје са Крчевом реком одакле почиње Јовановачка река. Велика река попут Крчеве реке има у свом горњем и средњем току клисураст изглед долине, док доњи токови ових река теку по алувијалним равнинама широким 300 – 450 м.

Потоци бујичног карактера:

• Хајдучки поток (село Варош), Манастирски поток (Свети роман – Прасковче),
Крњи поток (Браљина), Љутак (Рујиште), Скорички поток и Чубурачки поток.
Карактеристика наведених водотокова је бујичност у одређеним временским приликама.
У одређеним летњим месецима (сушним) долази до пресушивања.

ОПЕРАТИВНИ ПЛАН ЗА ОДБРАНУ ОД ПОПЛАВА ЗА 2022. ГОДИНУ

Оперативни план за одбрану од поплава за 2022. годину садржи:

1. НАЗИВ ПРАВНИХ ЛИЦА НАДЛЕЖНИХ ЗА ОРГАНИЗОВАЊЕ И СПРОВОЂЕЊЕ ОДБРАНЕ ОД ПОПЛАВА НА ТЕРИТОРИЈИ РЕПУБЛИКЕ СРБИЈЕ И ИМЕНА РУКОВОДИЛАЦА ОДБРАНЕ ОД ПОПЛАВА И ДРУГИХ ОДГОВОРНИХ ЛИЦА;
2. ОПЕРАТИВНИ ПЛАН ЗА ОДБРАНУ ОД ПОПЛАВА ОД СПОЉНИХ И УНУТРАШЊИХ ВОДА И ЛЕДА;
3. ПРЕГЛЕД ХИДРОЛОШКИХ И МЕТЕОРОЛОШКИХ СТАНИЦА И ПУНКТОВА ЗА ОСМАТРАЊЕ ЛЕДЕНИХ ПОЈАВА.

1. НАЗИВ ПРАВНИХ ЛИЦА НАДЛЕЖНИХ ЗА ОРГАНИЗОВАЊЕ И СПРОВОЂЕЊЕ ОДБРАНЕ ОД ПОПЛАВА НА ТЕРИТОРИЈИ РЕПУБЛИКЕ СРБИЈЕ И ИМЕНА РУКОВОДИЛАЦА ОДБРАНЕ ОД ПОПЛАВА И ДРУГИХ ОДГОВОРНИХ ЛИЦА

1. Координатори одбране од поплава и помоћници

МИНИСТАРСТВО ПОЉОПРИВРЕДЕ, ШУМАРСТВА И ВОДОПРИВРЕДЕ
РЕПУБЛИЧКА ДИРЕКЦИЈА ЗА ВОДЕ, Булевар уметности бр 2А, Нови Београд
тел. 011/201-33-60, Е-mail: vodoprivreda@minpolj.gov.rs, WEB sajt: www.rdvode.gov.rs
ГЛАВНИ КООРДИНАТОР ОДБРАНЕ ОД ПОПЛАВА:
Наташа Милић, моб. 064/840-40-41, Е-mail: natasa.milic@minpolj.gov.rs Помоћници:
Мерита Борота, тел. 011/201-33-49, Е-mail: merita.borota@minpolj.gov.rs
Мирјана Милошевић, тел. 011/311-71-79, Е-mail: mirjana.milosevic@minpolj.gov.rs

АУТОНОМНА ПОКРАЈИНА ВОЈВОДИНА
ПОКРАЈИНСКИ СЕКРЕТАРИЈАТ ЗА ПОЉОПРИВРЕДУ, ВОДОПРИВРЕДУ И ШУМАРСТВО
Булевар Михајла Пупина бр.16, Нови Сад тел. 021/456-721, 487-44-11, факс 021/456-040, Е-mail:
psp@vojvodina.gov.rs, WEB sajt: www.psp.gov.rs

КООРДИНАТОР ОДБРАНЕ ОД ПОПЛАВА:
Чедомир Божић, моб. 064/8679-166, тел. 021/487-44-11, Е-mail: cedomir.bozic@vojvodina.gov.rs
Помоћник:
Мирослав Дуњић, моб. 062/221-021, тел.021/488-16-46, Е-mail: miroslav.dunjic@vojvodina.gov.rs

2. Главни руководиоци одбране од поплава по водним подручјима и њихови заменици

ВОДНО ПОДРУЧЈЕ	ЈАВНО ВОДОПРИВРЕДНО ПРЕДУЗЕЋЕ (ЈВП) ГЛАВНИ РУКОВОДИЛАЦ ОДБРАНЕ ОД ПОПЛАВА ЗАМЕНИК	
„Дунав”	<p>ЈВП „ВОДЕ ВОЈВОДИНЕ”, Булевар Михајла Пупина бр. 25, Нови Сад тел. 021/557-390, 557-418, факс 021/557-353 E-mail: odbrana@vodevojvodine.com, WEB sajt: www.vodevojvodine.com</p> <p>ГЛАВНИ РУКОВОДИЛАЦ ОДБРАНЕ ОД ПОПЛАВА: Срђан Кружевић, моб. 064/509-20-00, E-mail: skruzevic@vodevojvodine.com</p> <p>ЗАМЕНИК за спољне воде, нагомилавања леда и за унутрашње воде: Божана Приор, моб. 066/389-714, E-mail: bprior@vodevojvodine.com</p>	<p>На територији Аутономне покрајине Војводина</p>
	<p>ЈВП „СРБИЈАВОДЕ”, Булевар уметности бр. 2А, Београд тел. 011/311-94-00, 311-94-02, 201-33-82, E-mail: odbrana@srbijavode.rs, WEB sajt: www.srbijavode.com</p> <p>ГЛАВНИ РУКОВОДИЛАЦ ОДБРАНЕ ОД ПОПЛАВА: Горан Пузовић, моб.064/840-40-07, E-mail: goran.puzovic@srbijavode.rs</p> <p>ЗАМЕНИК за спољне воде и нагомилавања леда: Александар Николић, моб. 064/840-42-00, E-mail: aleksandar.nikolic@srbijavode.rs ЈВП „СРБИЈАВОДЕ” ВПЦ „САВА-ДУНАВ”, Бродарска бр. 3, Нови Београд тел. 011/214-31-40, 311-43-25, 213-58-64, 201-81-00 факс 011/311-29-27, 201-81-12, E-mail: vpcsavadunav@srbijavode.rs</p>	<p>На територији Републике Србије осим територије Аутономне покрајине Војводина</p>
	<p>ЗАМЕНИК за унутрашње воде: Милош Радовановић, моб. 064/840-40-71, E-mail: milos.radovanovic@srbijavode.rs</p>	
„Сава”	<p>ЈВП „ВОДЕ ВОЈВОДИНЕ”, Булевар Михајла Пупина бр. 25, Нови Сад тел. 021/557-390, 557-418, факс 021/557-353 E-mail: odbrana@vodevojvodine.com, WEB sajt: www.vodevojvodine.com</p> <p>ГЛАВНИ РУКОВОДИЛАЦ ОДБРАНЕ ОД ПОПЛАВА: Срђан Кружевић, моб. 064/509-20-00, E-mail: skruzevic@vodevojvodine.com</p> <p>ЗАМЕНИК за спољне воде, нагомилавања леда и за унутрашње воде: Божана Приор, моб. 066/389-714, E-mail: bprior@vodevojvodine.com</p>	<p>На територији Аутономне покрајине Војводина</p>
	<p>ЈВП „СРБИЈАВОДЕ”, Булевар уметности бр. 2А, Београд тел. 011/311-94-00, 311-94-02, 201-33-82, E-mail: odbrana@srbijavode.rs, WEB sajt: www.srbijavode.com</p> <p>ГЛАВНИ РУКОВОДИЛАЦ ОДБРАНЕ ОД ПОПЛАВА: Горан Пузовић, моб.064/840-40-07, E-mail: goran.puzovic@srbijavode.rs</p> <p>ЗАМЕНИК за спољне воде и нагомилавања леда: Александар Николић, моб. 064/840-42-00, E-mail: aleksandar.nikolic@srbijavode.rs ЈВП „СРБИЈАВОДЕ” ВПЦ „САВА-ДУНАВ”, Бродарска бр. 3, Нови Београд тел. 011/214-31-40, 311-43-25, 213-58-64, 201-81-00 факс 011/311-29-27, 201-81-12, E-mail: vpcsavadunav@srbijavode.rs</p>	<p>На територији Републике Србије, осим територије Аутономне покрајине Војводина</p>

	<p>ЗАМЕНИК за унутрашње воде: Милош Радовановић, моб. 064/840-40-71, Е-mail: milos.radovanovic@srbijavode.rs</p>	
„Морава“	<p>ЈВП „СРБИЈАВОДЕ“, Булевар уметности бр 2А, Београд тел. 011/311-94-00, 311-94-02, 201-33-82, Е-mail: odbrana@srbijavode.rs, WEB sajt: www.srbijavode.com</p>	
„Ибар и Лепенац“	<p>ГЛАВНИ РУКОВОДИЛАЦ ОДБРАНЕ ОД ПОПЛАВА: Горан Пузовић, моб.064/840-40-07, Е-mail: goran.puzovic@srbijavode.rs</p>	
„Бели Дрим“	<p>ЗАМЕНИК за спољне воде и нагомилавања леда: Александар Николић, моб. 064/840-42-00, Е-mail: aleksandar.nikolic@srbijavode.rs ЈВП „СРБИЈАВОДЕ“ ВПЦ „САВА-ДУНАВ“, Бродарска бр. 3, Нови Београд тел. 011/214-31-40, 311-43-25, 213-58-64, 201-81-00 факс 011/311-29-27, 201-81-12, Е-mail: ypcsavadunav@srbijavode.rs</p> <p>ЗАМЕНИК за унутрашње воде: Милош Радовановић, моб. 064/840-40-71, Е-mail: milos.radovanovic@srbijavode.rs</p>	

3. Правно лице надлежно за организовање и спровођење одбране од поплава од спољних вода и нагомилавања леда, руководиоца одбране од поплава на водном подручју и његов заменик

ВОДНО ПОДРУЧЈЕ	НАДЛЕЖНО ЈАВНО ВОДОПРИВРЕДНО ПРЕДУЗЕЋЕ (ЈВП) РУКОВОДИЛАЦ ОДБРАНЕ ОД ПОПЛАВА НА ВОДНОМ ПОДРУЧЈУ ЗАМЕНИК РУКОВОДИОЦА НА ВОДНОМ ПОДРУЧЈУ	ВОДНА ЈЕДИНИЦА	СЕКТОР - ДЕОНИЦА - ОБЈЕКАТ
„Дунав“	<p>ЈВП „СРБИЈАВОДЕ“ ВПЦ „САВА-ДУНАВ“, Бродарска бр. 3, Нови Београд тел. 011/214-31-40, 311-43-25, 213-58-64, 201-81-00 факс 011/311-29-27, 201-81-12, Е-mail: ypcsavadunav@srbijavode.rs</p> <p>РУКОВОДИЛАЦ ОДБРАНЕ ОД ПОПЛАВА НА ВОДНОМ ПОДРУЧЈУ: Александар Николић, моб. 064/840-42-00, Е-mail: aleksandar.nikolic@srbijavode.rs</p> <p>ЗАМЕНИК РУКОВОДИОЦА НА ВОДНОМ ПОДРУЧЈУ: Јован Баста, моб. 064/840-41-50, Е-mail: jovan.basta@srbijavode.rs</p> <p>ЈВП „ВОДЕ ВОЈВОДИНЕ“, Булевар Михајла Пупина бр. 25, Нови Сад тел. 021/557-418, 488-14-65, 488-14-99, факс 021/557-379,</p>	„Дунав и Тимок – Неготин“	Д.1. - Д.1.1., Д.1.2. ДЂ.1.
		„Тимок – Зајечар“	Д.1. - Д.1.3., Д.1.4. Д.2.
		„Дунав – Смедерево“	ДЂ.2, Д.3.
		„Млава и Пек – Петровац“	Д.22., Д.23.
		„Панчевачки Рит“	Д.6.
	„Ушће – Бела Црква“	Д.7., Д.19. - Д.19.9.	
	<p>Е-mail: odbrana@vodevojvodine.com РУКОВОДИЛАЦ ОДБРАНЕ ОД ПОПЛАВА НА ВОДНОМ ПОДРУЧЈУ: Божидар Белаш, моб. 066/850-93-35, 021/488-14-65, факс 021/557-379 Е-mail: bobelos@vodevojvodine.com ЗАМЕНИК РУКОВОДИОЦА НА ВОДНОМ ПОДРУЧЈУ: Раде Марчетић, моб. 066/331-032, тел. 021/488-14-99 Е-mail: rmarcetic@vodevojvodine.com</p>	„Подунавље – Ковин“	Д.8. - Д.8.1. (објекти 3. и 4.)
		„Јужни Банат – Вршац“	Д.21.
		„Тамиш – Дунав – Панчево“	Д.8. - Д.8.1. (објекти 1. и 2.) Д.9., Д.20. - Д.20.6.

		„Средњи Банат – Зрењанин”	Д.17. - Д.17.1. (објекти 2, 3. и 4), Д.17.2. Д.20. - Д.20.1., Д.20.2., Д.20.3., Д.20.4., Д.20.5. Д.19. - Д.19.8. (објекат 3.), Д.19.10., Д.19.11.	
		„Шајкашка – Нови Сад”	Д.10., Д.15. Д.19. – Д.19.5. (објекат 2.)	
		„Средња Бачка – Бечеј”	Д.14., Д.19. - Д.19.5. (Д.19.5.1.)	
		„Бачка – Врбас”	Д.19. - Д.19.4. (објекти 2, 4. и 5.)	
		„Горњи Банат – Кикинда”	Д.16., Д.17. - Д.17.1. (објекат 1.) Д.19. - Д.19.6., Д.19.7., Д.19.8. (објекти 1. и 2.)	
		„Сента – Сента”	Д.13.	
		„Дунав – Бачка Паланка”	Д.11., Д.19. - Д.19.3.	
		„Западна Бачка – Сомбор”	Д.12., Д.18. Д.19. - Д.19.1., Д.19.2., Д.19.4. (објекти 1. и 3)	
„Сава”	<p>ЈВП „СРБИЈАВОДЕ” ВПЦ „САВА-ДУНАВ”, Бродарска бр. 3, Нови Београд тел. 011/214-31-40, 311-43-25, 213-58-64, 201-81-00 факс 011/311-29-27, 201-81-12, E-mail: vpcsavadunav@srbijavode.rs</p> <p>РУКОВОДИЛАЦ ОДБРАНЕ ОД ПОПЛАВА НА ВОДНОМ ПОДРУЧЈУ: Александар Николић, моб. 064/840-42-00, E-mail: aleksandar.nikolic@srbijavode.rs</p> <p>ЗАМЕНИК РУКОВОДИОЦА НА ВОДНОМ ПОДРУЧЈУ: Бранислав Ћамиловић, моб. 064/840-40-26 E-mail: branislav.camilovic@srbijavode.rs</p>	„Београд”	Д.5. - Д.5.1., Д.4. - Д.4.1. С.1. - С.1.1., С.1.2. С.3. - С.3.1., С.3.2., С.3.3.	
		„Колубара – Лазаревац”	С.3. - С.3.4., С.3.6., С.3.7., С.3.9., С.3.10.	
		„Колубара – Ваљево”	С.5. - С.5.1., С.5.2., С.5.3., С.5.7., С.5.8., С.5.9., С.5.10.	
		„Колубара – Обреновац, УБ”	С.3. - С.3.5., С.3.8. С.5. - С.5.4., С.5.5., С.5.6.	
		„Сава – Шабац”	С.4. - С.4.1., С.4.2., С.4.3., С.4.4. (објекти 1, 2, 3, 7, 8, 9 и 10)	
		„Дрина – Лозница”	С.6., С.7. - С.7.1., С.7.2., С.7.3., С.8.	
		„Лим – Пријепоље”	С.7. - С.7.4., С.7.5., С.7.6., С.9.	
	<p>ЈВП „ВОДЕ ВОЈВОДИНЕ”, Булевар Михајла Пупина бр. 25, Нови Сад тел. 021/557-418, 488-14-64, 488-14-65, факс 021/557-379, E-mail: odbrana@vodevojvodine.com</p> <p>РУКОВОДИЛАЦ ОДБРАНЕ ОД ПОПЛАВА НА ВОДНОМ ПОДРУЧЈУ: Бождар Белаш, моб. 066/850-93-35, тел. 021/488-14-65, факс 021/557-379 E-mail: bbelos@vodevojvodine.com</p> <p>ЗАМЕНИК РУКОВОДИОЦА НА ВОДНОМ ПОДРУЧЈУ: Звонко Матин, моб. 066/833-17-61, тел. 021/488-14-64 E-mail: zmatin@vodevojvodine.com</p>	„Источни Срем”	С.1. - С.1.3., С.1.4., С.1.5.	
		„Босут – Сремска Митровица”	С.2. - С.2.1., С.2.2., С.2.3. (објекти 1, 2, 3, 4, 6. и 7.), С.2.6., С.2.7.	
		„Шидина – Шид”	С.2. - С.2.3 (објекат 5), С.2.4., С.2.5.	
		„Сава – Мачванска Митровица”	С.4. - деоница С.4.4. (објекти 4, 5. и 6.)	
	„Морава”	<p>ЈВП „СРБИЈАВОДЕ” ВПЦ „МОРАВА”, Трг краља Александра бр. 2, Ниш тел. 018/425-81-85, факс 018/451-38-20, E-mail: vpcmorava@srbijavode.rs</p> <p>РУКОВОДИЛАЦ ОДБРАНЕ ОД ПОПЛАВА НА ВОДНОМ ПОДРУЧЈУ: Бранко Кујунџић, моб. 064/840-41-08 E-mail: branko.kujundzic@srbijavode.rs</p> <p>ЗАМЕНИК РУКОВОДИОЦА НА ВОДНОМ ПОДРУЧЈУ: Зоран Станковић, моб. 064/840-40-83, E-mail: zstankovic@srbijavode.rs</p>	„Велика Морава – Смедерево”	М.1. - М.1.2., М.1.3., М.1.4.
			„Велика Морава – Пожаревац”	М.2. - М.2.1, М.2.2., М.2.3.
			„Јасеница – Смедеревска Паланка”	М.3. - М.3.1. (објекти 1. и 2) М.4., М.5.
„Лепеница – Крагујевац”			М.3. - М.3.1 (објекти 3, 4. и 5.) М.3.2., М.3.3., М.3.4., М.3.5.	

		„Велика Морава – Јагодина, Свилајнац“	М.6. - М.6.1., М.6.2. (објекти 1-8)
		„Велика Морава – Ђуприја, Параћин“	М.6. - М.6.2. (објекат 9) М.7. - М.7.1., М.7.2. М.8. - М.8.1. (објекат 1.)
		„Јужна Морава – Алексинац“	М.8. - М.8.1. (објекти 2 – 9.), М.8.2, М.8.3. М.10. - М.10.1.
		„Нишава – Ниш, Димитровград“	М.9. - М.9.1. - М.9.7.
		„Јужна Морава – Лесковац“	М.10. - М.10.2. - М.10.9.
		„Јужна Морава – Врање“	М.10. - М.10.10. - М.10.15. М.11. - М.11.1- М.11.6.
		„Западна Морава – Крушевац“	М.12. - М.12.1. - М.12.6.
		„Западна Морава – Чачак“	М.13. - М.13.1. - М.13.11.
		„Јужна Морава – Аутономна покрајина Косово и Метохија“	М.15. М.16. М.21.1.
„Ибар и Лепенац“	ЈВП „СРБИЈАВОДЕ“ ВПЦ „МОРАВА“, Трг краља Александра бр. 2, Ниш тел. 018/425-81-85, факс 018/451-38-20, Е-mail: vpcmorava@srbijavode.rs РУКОВОДИЛАЦ ОДБРАНЕ ОД ПОПЛАВА НА ВОДНОМ ПОДРУЧЈУ: Бранко Кујунџић, моб. 064/840-41-08 Е-mail: branko.kujundzic@srbijavode.rs	„Ибар – Краљево, Нови Пазар“	М.12. - М.12.7. - М.12.12.
		„Ибар – Аутономна покрајина Косово и Метохија“	М.14. - М.14.1. - М.14.4., М.17.1., М.21.3 - М.21.5.
„Бели Дрим“	ЗАМЕНИК РУКОВОДИОЦА НА ВОДНОМ ПОДРУЧЈУ: Зоран Станковић, моб. 064/840-40-83, Е-mail: zstankovic@srbijavode.rs	„Бели Дрим и Плавска река – Аутономна покрајина Косово и Метохија“	М.18., М.19. - М.20. М.21. - М.21.2.

4. Правно лице надлежно за организовање одбране од поплава, руководиоца одбране од поплава на мелиорационом подручју и његов заменик

ВОДНО ПОДРУЧЈЕ	ЈАВНО ВОДОПРИВРЕДНО ПРЕДУЗЕЋЕ (ЈВП) РУКОВОДИЛАЦ ОДБРАНЕ ОД ПОПЛАВА НА МЕЛИОРАЦИОНОМ ПОДРУЧЈУ ЗАМЕНИК	МЕЛИОРАЦИОНО ПОДРУЧЈЕ	ВОДНА ЈЕДИНИЦА	ОЗНАКА ХИДРОМЕЛИОРАЦИОНОГ СИСТЕМА (ХМС)
„Дунав“	ЈВП „СРБИЈАВОДЕ“, Булевар уметности бр. 2А, Нови Београд, тел. 011/311-94-00, 311-94-02, 201-33-82, Е-mail: odbrana@srbijavode.rs , WEB sajt: www.srbijavode.com РУКОВОДИЛАЦ: Лидија Маћешкић, моб: 064/840-40-74, Е-mail: lidija.macesic@srbijavode.rs ЗАМЕНИК: Игор Станковић, моб. 064/840-40-28 Е-mail: igor.stankovic@srbijavode.rs	„Доњи Дунав“	„Дунав и Тимок – Неготин“	ДД 6. - ДД 13, ДД 14.1
			„Тимок – Зајечар“	ДД 15. - ДД 19.
			„Дунав – Смедерево“	ДД 1., ДД 2., ДД 3.1., ДД 4.1, ДД 14.2.
			„Млава и Пек – Петровац“	ДД 3.2., ДД 4.2., ДД 5.
	ЈВП „СРБИЈАВОДЕ“, Булевар уметности бр. 2А, Нови Београд, тел. 011/311-94-00, 311-94-02, 201-33-82,	„Београд Дунав 1“	„Панчевачки Рит“	БГ Д1 1.

<p>E-mail: odbrana@srbijavode.rs, WEB sajt: www.srbijavode.com</p> <p>РУКОВОДИЛАЦ: Милутин Јорговић, моб: 064/840-40-15, E-mail: milutin.jorgovic@srbijavode.rs</p> <p>ЗАМЕНИК: Вида Деспотовић, моб. 064/840-41-19 E-mail: vida.despotovic@srbijavode.rs</p>		„Београд Дунав 2”	„Београд”	БГ Д2 1
	<p>ЈВП „ВОДЕ ВОЈВОДИНЕ” Булевар Михајла Пупина бр. 25, Нови Сад тел. 021/488-14-40, 488-14-37, факс 021/557-763 E-mail: melioracije@vodevojvodine.com WEB sajt: www.vodevojvodine.com</p> <p>РУКОВОДИЛАЦ: Дејан Лазић, моб. 060/070-78-09 dejanlazic@vodevojvodine.com ЗАМЕНИК: Снежана Бјекић, моб. 066/330-703 E-mail: sbjekic@vodevojvodine.com</p>	„Горњи Дунав”	„Ушће – Бела Црква” „Подунавље – Ковин” „Јужни Банат – Вршац” „Тамиш – Дунав – Панчево” „Средњи Банат – Зрењанин” „Шајкашка – Нови Сад” „Средња Бачка – Бечеј”	ГД У 296. - ГД У 302. ГД П 286. - ГД П 295. ГД ЈБ 233. - ГД ЈБ 262. ГД ТД 263. - ГД ТД 285. ГД СБЗ 189. - ГД СБЗ 232. ГД Ш 110. - ГД Ш 143. ГД СББ 97. - ГД СББ 109.
			„Бачка – Врбас” „Горњи Банат – Кикинда” „Сента – Сента” „Криваја – Бачка Топола” „Северна Бачка – Суботица” „Дунав – Бачка Паланка” „Западна Бачка – Сомбор” „Источни Срем”	ГД Б 26. - ГД Б 44. ГД ГБ 144. - ГД ГБ 188. ГД С 85. - ГД С 96. ГД К 72. - ГД К 79. ГД СБС 80. - ГД СБС 84. ГД Д 45. - ГД Д 71. ГД ЗБ 1. - ГД ЗБ 25. СР ИС 9.

„Сава”	<p>ЈВП „СРБИЈАВОДЕ”, Булевар уметности бр. 2А, Нови Београд, тел. 011/311-94-00, 311-94-02, 201-33-82, E-mail: odbrana@srbijavode.rs, WEB sajt: www.srbijavode.com</p> <p>РУКОВОДИЛАЦ: Милутин Јорговић, моб: 064/840-40-15, E-mail: milutin.jorgovic@srbijavode.rs</p> <p>ЗАМЕНИК: Вида Деспотовић, моб. 064/840-41-19 E-mail: vida.despotovic@srbijavode.rs</p>	„Београд Сава 1”	„Београд”	БГ С1 1.- БГ С1 5. БГ С2 1., БГ С2 2. БГ С2 3., БГ С2 12. - БГ С2 15. БГ С2 4. - БГ С2 11.
		„Београд Сава 2”	„Колубара – Лазаревац” „Колубара – Обреновац, УБ” „Колубара – Ваљево”	БГ С2 16.
		„Подрињско - Колубарско”	„Колубара – Лазаревац” „Колубара – Обреновац, УБ”	ПК 1.1., ПК 9. ПК 1.2., ПК 3., ПК 8., ПК 19.

<p>E-mail: odbrana@srbijavode.rs, WEB sajt: www.srbijavode.com</p> <p>РУКОВОДИЛАЦ: Љубиша Миљковић, моб. 064/840-40-16 E-mail: ljubisa.miljkovic@srbijavode.rs</p> <p>ЗАМЕНИК: Марко Митровић, моб. 064/840-41-93 E-mail: marko.mitrovic@srbijavode.rs</p>		<p>„Колубара – Ваљево“</p>	<p>ПК 1.3., ПК 2., ПК 4., ПК 5., ПК 6., ПК 7., ПК 10.</p>
		<p>„Сава – Шабац“</p>	<p>ПК 11. - ПК 18., ПК 20., ПК 24.1.</p>
<p>ЈВП „ВОДЕ ВОЈВОДИНЕ“ Булевар Михајла Пупина бр. 25, Нови Сад тел. 021/488-14-40, 488-14-39, факс 021/557-763 E-mail: melioracije@vodevojvodine.com WEB sajt: www.vodevojvodine.com</p> <p>РУКОВОДИЛАЦ: Дејан Лазић, моб. 060/070-78-09 E-mail: dejanlazic@vodevojvodine.com</p> <p>ЗАМЕНИК: Снежана Бјекић, моб. 066/330-703 E-mail: sbjekic@vodevojvodine.com</p>	<p>„Срем“</p>	<p>„Дрина – Лозница“</p>	<p>ПК 21., ПК 22., ПК 23., ПК 24.2., ПК 25., ПК 26.</p>
		<p>„Источни Срем“</p>	<p>СР ИС 1. - СР ИС 8.</p>
		<p>„Босут – Сремска Митровица“</p>	<p>СР Б 10. - СР Б 22.</p>
		<p>„Шидина – Шид“</p>	<p>СР Ш 23. - СР Ш 26.</p>
		<p>„Сава – Мачванска Митровица“</p>	<p>СР П 27. - СР П 29.</p>

<p>„Морава“</p>	<p>ЈВП „СРБИЈАВОДЕ“, Булевар уметности бр. 2А, Нови Београд, тел. 011/311-94-00, 311-94-02, 201-33-82, E-mail: odbrana@srbijavode.rs, WEB sajt: www.srbijavode.com</p> <p>РУКОВОДИЛАЦ: Бранко Кујунџић, моб. 064/840-41-08 E-mail: branko.kujundzic@srbijavode.rs</p> <p>ЗАМЕНИК: Зоран Станковић, моб. 064/840-40-83, E-mail: zstankovic@srbijavode.rs</p>	<p>„Београд Морава“</p>	<p>„Јасеница – Смедеревска Паланка“</p>	<p>БГ М 1., БГ М 2.</p>
			<p>„Дунав – Смедерево“</p>	<p>БГ М 3.</p>
<p>ЈВП „СРБИЈАВОДЕ“, Булевар уметности бр. 2А, Нови Београд, тел. 011/311-94-00, 311-94-02, 201-33-82, E-mail: odbrana@srbijavode.rs, WEB sajt: www.srbijavode.com</p> <p>РУКОВОДИЛАЦ: Бранко Кујунџић, моб. 064/840-41-08 E-mail: branko.kujundzic@srbijavode.rs</p>	<p>„Велика Морава“</p>	<p>„Велика Морава – Смедерево“</p>	<p>ВМ 2., ВМ 3.</p>	
		<p>„Велика Морава – Пожаревац“</p>	<p>ВМ 1.</p>	
		<p>„Јасеница – Смедеревска Паланка“</p>	<p>ВМ 4.</p>	
		<p>Паланка“</p>		
<p>ЗАМЕНИК: Зоран Станковић, моб. 064/840-40-83, E-mail: zstankovic@srbijavode.rs</p>		<p>„Лепеница – Крагујевац“</p>	<p>ВМ 5.</p>	
		<p>„Велика Морава – Јагодина, Свилајнац“</p>	<p>ВМ 6.1.</p>	
		<p>„Велика Морава – Ђуприја, Параћин“</p>	<p>ВМ 6.2.</p>	

<p>ЈВП „СРБИЈАВОДЕ“, Булевар уметности бр. 2А, Нови Београд, тел. 011/311-94-00, 311-94-02, 201-33-82, E-mail: odbrana@srbijavode.rs, WEB sajt: www.srbijavode.com</p> <p>РУКОВОДИЛАЦ: Бранко Кујунџић, моб. 064/840-41-08 E-mail: branko.kujundzic@srbijavode.rs</p> <p>ЗАМЕНИК: Зоран Станковић, моб. 064/840-40-83, E-mail: zstankovic@srbijavode.rs</p>	„Јужна Морава“	„Јужна Морава – Алексинач“	ЈМ 1. - ЈМ 4.
<p>ЈВП „СРБИЈАВОДЕ“, Булевар уметности бр. 2А, Нови Београд, тел. 011/311-94-00, 311-94-02, 201-33-82, E-mail: odbrana@srbijavode.rs, WEB sajt: www.srbijavode.com</p> <p>РУКОВОДИЛАЦ: Бранко Кујунџић, моб. 064/840-41-08 E-mail: branko.kujundzic@srbijavode.rs</p> <p>ЗАМЕНИК: Зоран Станковић, моб. 064/840-40-83, E-mail: zstankovic@srbijavode.rs</p>	„Нишава“	„Нишава – Ниш, Димитровград“	Н 1.
<p>ЈВП „СРБИЈАВОДЕ“, Булевар уметности бр. 2А, Нови Београд, тел. 011/311-94-00, 311-94-02, 201-33-82, E-mail: odbrana@srbijavode.rs, WEB sajt: www.srbijavode.com</p> <p>РУКОВОДИЛАЦ: Бранко Кујунџић, моб. 064/840-41-08 E-mail: branko.kujundzic@srbijavode.rs</p> <p>ЗАМЕНИК: Зоран Станковић, моб. 064/840-40-83, E-mail: zstankovic@srbijavode.rs</p>	„Западна Морава“	„Западна Морава – Чачак“	ЗМ 1.

5. Републичка организација надлежна за хидрометеоролошке послове


РЕПУБЛИЧКИ ХИДРОМЕТЕОРОЛОШКИ ЗАВОД СРБИЈЕ, Кнеза Вишеслава 66, Београд
E-mail: srhydra@hidmet.gov.rs, office@hidmet.gov.rs, WEB sajt: www.hidmet.gov.rs тел. 011/305-08-99, 254-33-72, факс 011/254-27-46, Дежурни оперативни телефон: 064/838-52-58

РУКОВОДИЛАЦ ЗА ХИДРОЛОШКЕ ПРОГНОЗЕ:
Дејан Владиковић, моб. 064/838-51-65, тел. 011/305-09-00, 254-33-72, факс 011/254-27-46, E-mail: dejan.vladikovic@hidmet.gov.rs

ЗАМЕНИК:
Јелена Јеринић, моб. 064/838-52-77, тел. 011/305-09-00, 305-09-04, факс 011/254-27-46, E-mail: jelena.jerinic@hidmet.gov.rs

ПЕРМАНЕНТНЕ СЛУЖБЕ РЕПУБЛИЧКОГ ХИДРОМЕТЕОРОЛОШКОГ ЗАВОДА, ОДЕЉЕЊЕ ЗА МЕТЕОРОЛОШКО БДЕЊЕ: ОДСЕК ЗА ПРОГНОЗУ
ВРЕМЕНА: тел. 011/305-09-68
ОДСЕК ЗА НАЈАВЕ И УПОЗОРЕЊА: тел. 011/254-21-84

МИНИСТАРСТВО УНУТРАШЊИХ ПОСЛОВА, СЕКТОР ЗА ВАНРЕДНЕ СИТУАЦИЈЕ
Управа за ватрогасно - спасилачке јединице и цивилну заштиту Горан Николић, моб. 064/892-12-56, E-mail: goran.nikolic@mup.gov.rs Саша Ранчић, моб. 064/892-03-01, E-mail: sasa.rancic@mup.gov.rs Владо Племић, моб. 064/892-55-28. E-mail: vlado.plemic@mup.gov.rs Братислав Ранчић, моб. 064/892-93-38, E-mail: bratislav.rancic@mup.gov.rs Бојана Икодиновић, моб. 064/892-71-09, E-mail: bojana.ikodinovic@mup.gov.rs Ненад Пауновић, моб. 064/892-92-65, E-mail: nenad.paunovic@mup.gov.rs
Управа за управљање ризиком
Живко Бабовић, моб. 064/892-94-50, E-mail: zivko.babovic@mup.gov.rs Јелена Јашовић, моб. 064/892-32-79, E-mail: jelena.jasovic@mup.gov.rs Властимир Вуликић, моб. 064/892-97-38, E-mail: vlastimir.vulikic@mup.gov.rs Горан Стојановић, моб. 064/892-86-19, E-mail: goran.stojanovic@mup.gov.rs
Национални центар 112 тел. 011/228-29-33, 228-29-27, 228-29-10, 228-92-28, тел./факс 011/228-29-28, моб. 064/892-96-68, 064/854-39-68, E-mail: nacionalnicentar112.svs@mup.gov.rs
МИНИСТАРСТВО УНУТРАШЊИХ ПОСЛОВА, ДИРЕКЦИЈА ПОЛИЦИЈЕ Дејан Пештерац, моб. 064/892-10-99, тел. 011/274-07-63, E-mail: dejan.pesterac@mup.gov.rs
МИНИСТАРСТВО УНУТРАШЊИХ ПОСЛОВА, УПРАВА ГРАНИЧНЕ ПОЛИЦИЈЕ Дежурна служба Регионалног центра граничне полиције према Републици Хрватској: тел. 021/488-53-59, факс 021/524-956 Руководилац: Мирковић Бранимир, моб. 064/892-70-92, тел. 021/661-72-04 Заменик: Маљковић Саша, моб. 064/892-70-90, тел. 025/466-714
ЗА ОБЕЗБЕЂЕЊЕ ЛЕДОЛОМАЦА ЈП „ЕЛЕКТРОПРИВРЕДА СРБИЈЕ“ БЕОГРАД, ОГГРАНАК ХЕ „БЕРДАП“ Трг краља Петра бр. 1, Кладово - на Дунаву у зони акумулација у складу са Законом о потврђивању Конвенције између Савезне владе Савезне Републике Југославије и Владе Румуније о експлоатацији и одржавању хидроенергетских и пловидбених система „Бердап I“ и „Бердап II“, са прилозима („Службени лист СРЈ“ - Међународни уговори, број 7/98).
На сектору Дунава од km 1333 до km 1433 - ледоломци из Републике Мађарске у складу са закључцима трилатералног састанка централних и локалних органа за везу Србије, Мађарске и Хрватске. За обезбеђење техничког особља за ледоломце задужено је „Дунав и Тиса“ д.о.о. Сомбор, XII војвођанске ударне бригаде бр. 28, Сомбор, В.Д. Директора: Дејан Ђурковић, моб. 065/228-83-88, тел. 025/436-499, E-mail: dutists@mts.rs
ЗА МИНИРАЊЕ ЛЕДА ГЕНЕРАЛШТАБ ВОЈСКЕ СРБИЈЕ, ОПЕРАТИВНА УПРАВА (Ј-3): Руководилац: Марио Арбутина, моб. 064/134-78-91, тел. 011/206-38-98, E-mail: mario.arbutina@vs.rs Заменик: Благоје Коњиковац, моб. 065/545-45-42, тел. 011/206-33-27
ЗА ОСМАТРАЊЕ ЛЕДА Институт за водопривреду „Јарослав Черни“ АД, ул. Јарослава Черног бр. 80, Београд, тел. 011/390-64-77, 390-64-61, факс 011/390-79-55; Младен Костић, моб. 063/385-002, E-mail: mladen.kostic@icerni.rs
ЗА ХИТНЕ ИСТРАЖНЕ РАДОВЕ И АНАЛИЗЕ (ЕКСПЕРТИЗЕ ПОПЛАВНИХ ДОГАЂАЈА, ХИДРОЛОШКЕ, ХИДРАУЛИЧКЕ, ХИДРОДИНАМИЧКЕ, ФИЛТРАЦИОНЕ И СТАТИЧКЕ АНАЛИЗЕ, АНАЛИЗЕ ОШТЕЋЕЊА ЗАШТИТНИХ ВОДНИХ ОБЈЕКТАТА, РЕШЕЊА ХИТНИХ РАДОВА ЗА ОТКЛАЊАЊЕ ШТЕТНИХ ПОСЛЕДИЦА ПОПЛАВНОГ ТАЛАСА И РЕШЕЊА ЗА УНАПРЕЂЕЊЕ ЗАШТИТЕ ОД ПОПЛАВА)
Институт за водопривреду „Јарослав Черни“ АД, ул. Јарослава Черног бр. 80, Београд, тел. 011/390-64-77, 390-64-61, факс 011/390-79-55 Зоран Кнежевић, моб. 063/601-195, E-mail: zoran.knezevic@icerni.rs



7. Лица задужена за евидентирање података о поплавним догађајима на водама I реда и системима за одводњавање у јавној својини

ВОДНО ПОДРУЧЈЕ	ЈАВНО ВОДОПРИВРЕДНО ПРЕДУЗЕЋЕ (ЈВП) ЛИЦЕ ЗАДУЖЕНО ЗА ЕВИДЕНТИРАЊЕ ПОДАТАКА О ПОПЛАВНИМ ДОГАЂАЈИМА НА ВОДАМА I РЕДА И СИСТЕМИМА ЗА ОДВОДЊАВАЊЕ У ЈАВНОЈ СВОЈИНИ	
„Дунав”	<p>ЈВП „ВОДЕ ВОЈВОДИНЕ”, Булевар Михајла Пупина бр. 25, Нови Сад тел. 021/557-390, 557-418, факс 021/557-353 E-mail: odbrana@vodevojvodine.com, WEB sajt: www.vodevojvodine.com</p> <p>ЗА СПОЉНЕ ВОДЕ: Звонко Матин, моб. 066/833-17-61, тел. 021/488-14-64, факс 021/557-379, E-mail: zmatin@vodevojvodine.com</p> <p>ЗА УНУТРАШЊЕ ВОДЕ: Анико Блажевић, моб. 066/331-238, тел. 021/488-15-45, факс 021/557-763, E-mail: ablazevic@vodevojvodine.com</p>	На територији Аутономне покрајине Војводина

	<p>ЈВП „СРБИЈАВОДЕ”, Булевар уметности бр. 2А, Београд тел. 011/311-94-00, 311-94-02, 201-33-82, E-mail: odbrana@srbijavode.rs, WEB sajt: www.srbijavode.com</p> <p>ЗА СПОЉНЕ ВОДЕ: Ивана Спасић, моб. 064/840-48-04, 011/201-33-59, E-mail: ivana.spasic@srbijavode.rs</p> <p>За водно подручје „Дунав”: Марица Јеремић, тел. 064/840-41-98, 011/201-81-13, E-mail: marica.jeremic@srbijavode.rs ВПЦ „Сава-Дунав”, Београд, тел. 011/214-31-40, 201-81-13, факс 011/311-29-27 E-mail: urcsavadunav@srbijavode.rs</p> <p>ЗА УНУТРАШЊЕ ВОДЕ:</p>	<p>На територији Републике Србије, осим територије Аутономне покрајине Војводина</p>
	<p>Зоран Вучковић, моб. 064/840-41-17, 011/201-81-39, факс 011/311-29-27 E-mail: zoran.vuckovic@srbijavode.rs, ВПЦ „Сава-Дунав”, Београд, тел. 011/214-31-40, 201-81-13, факс 011/311-29-27 E-mail: urcsavadunav@srbijavode.rs</p>	

	<p>ЈВП „ВОДЕ ВОЈВОДИНЕ”, Булевар Михајла Пупина бр. 25, Нови Сад тел. 021/557-390, 557-418, факс 021/557-353 E-mail: odbrana@vodevojvodine.com, WEB sajt: www.vodevojvodine.com</p> <p>ЗА СПОЉНЕ ВОДЕ: Звонко Матин, моб. 066/833-17-61, тел. 021/488-14-64, факс 021/557-379, E-mail: zmatin@vodevojvodine.com</p> <p>ЗА УНУТРАШЊЕ ВОДЕ: Анико Блажевић, моб. 066/331-238, тел. 021/488-15-45, факс 021/557-763, E-mail: ablazevic@vodevojvodine.com</p>	<p>На територији Аутономне покрајине Војводина</p>
„Сава”	<p>ЈВП „СРБИЈАВОДЕ”, Булевар уметности бр. 2А, Београд тел. 011/311-94-00, 311-94-02, 201-33-82 E-mail: odbrana@srbijavode.rs, WEB sajt: www.srbijavode.com</p> <p>ЗА СПОЉНЕ ВОДЕ: Ивана Спасић, моб. 064/840-48-04, 011/201-33-59, E-mail: ivana.spasic@srbijavode.rs</p> <p>За водно подручје „Сава”: Марица Јеремић, тел. 064/840-41-98, 011/201-81-13, E-mail: marica.jeremic@srbijavode.rs ВПЦ „Сава-Дунав”, Београд, тел. 011/214-31-40, 201-81-13, факс 011/311-29-27 E-mail: urcsavadunav@srbijavode.rs</p> <p>ЗА УНУТРАШЊЕ ВОДЕ: Зоран Вучковић, моб. 064/840-41-17, 011/201-81-39, факс 011/311-29-27 E-mail: zoran.vuckovic@srbijavode.rs, ВПЦ „Сава-Дунав”, Београд, тел. 011/214-31-40, 201-81-13, факс 011/311-29-27 E-mail: urcsavadunav@srbijavode.rs</p>	<p>На територији Републике Србије, осим територије Аутономне покрајине Војводина</p>
„Морава”	<p>ЈВП „СРБИЈАВОДЕ”, Булевар уметности бр. 2А, Београд, тел. 011/311-94-00, 311-94-02, 201-33-82, E-mail: odbrana@srbijavode.rs, WEB sajt: www.srbijavode.com</p>	

„Ибар и Лепенац“	ЗА СПОЉНЕ ВОДЕ: Ивана Спасић, моб. 064/840-48-04, 011/201-33-59, E-mail: ivana.spasic@srbijavode.rs За водна подручја „Морава“, „Ибар и Лепенац“ и „Бели Дрим“: Снежана Игњатовић, моб. 064/840-40-87, E-mail: snezana.ignjatovic@srbijavode.rs
„Бели Дрим“	ВПЦ „Морава“, Ниш, тел. 018/425-81-85, факс 018/451-38-20, E-mail: vpcmorava@srbijavode.rs ЗА УНУТРАШЊЕ ВОДЕ: Зоран Вучковић, моб. 064/840-41-17, 011/201-81-39, факс 011/311-29-27, E-mail: zoran.vuckovic@srbijavode.rs , ВПЦ „Сава-Дунав“, Београд, тел. 011/214-31-40, 201-81-13, факс 011/311-29-27, E-mail: vpcsavadunav@srbijavode.rs

Током одбране од поплава јавно водопривредно предузеће обезбеђује:

- у редовној одбрани од поплава од спољних вода свакодневно осмочасовно дежурство руководиоца особља из овог плана као и чуварске службе у току радног времена;
- у ванредној одбрани од поплава од спољних вода особље за дежурство од 24 часа (две смене по 12 часова или три смене по 8 часова);
- у редовној одбрани од леда свакодневно дежурство од 8.00 до 12.00 часова;
- у ванредној одбрани од леда свакодневно дежурство, по правилу од 8.00 до 18.00 часова, односно од 0.00 до 24.00 часа када долази до нагомилавања леда и потребе за интервенцијама;
- у редовној одбрани од поплава од унутрашњих вода потребан број лица за рад у времену од 6.00 до 18.00 часова (једна смена), а на црпним станицама у времену од 0.00 до 24.00 часа (две смене по 12 часова);
- у ванредној одбрани од поплава од унутрашњих вода и на црпним станицама потребан број лица за рад у времену од 0.00 до 24.00 часа (две смене по 12 часова).

Током одбране од поплава, Републички хидрометеоролошки завод Србије:

- свакодневно до 8.30 часова доставља хидролошке и метеоролошке извештаје са станица дефинисаних републичким оперативним планом;
- обезбеђује прогнозе водостаја за дефинисане водомерне станице на водном подручју где се врши одбрана од поплава до 11.30 часова.

Извештаје о хидролошкој и метеоролошкој ситуацији, прогнозе и упозорења, доставља:

- Министарству пољопривреде, шумарства и водопривреде, Републичкој дирекцији за воде - главном координатору;
- Покрајинском секретаријату за пољопривреду, водопривреду и шумарство Аутономне покрајине Војводине - координатору;
- Јавном водопривредном предузећу „Воде Војводине“ - главном руководиоцу и руководиоцима на водним подручјима;
- Јавном водопривредном предузећу „Србијаводе“ - главном руководиоцу и руководиоцима на водним подручјима;
- Министарству унутрашњих послова, Сектору за ванредне ситуације - Републичком и градском центру за обавештавање;
- Генералштабу Војске Србије, Оперативни центар система одбране.

Наредба о проглашењу и укидању одбране од поплава доставља се:

- Министарству пољопривреде, шумарства и водопривреде, Републичкој дирекцији за воде - главном координатору;
- Покрајинском секретаријату за пољопривреду, водопривреду и шумарство Аутономне покрајине Војводине - координатору;
- Јавном водопривредном предузећу „Воде Војводине“ - главном руководиоцу;
- Јавном водопривредном предузећу „Србијаводе“ - главном руководиоцу;
- Надлежном правном лицу које спроводи одбрану од поплава - секторском руководиоцу;
- Републичком хидрометеоролошком заводу Србије;
- Министарству унутрашњих послова, Сектору за ванредне ситуације - Републичком центру за обавештавање и надлежном штабу за ванредне ситуације.

Републички центар за обавештавање доставља:

- упозорења о великим и поправним водама потенцијално угроженим градовима и општинама;
- обавештење о проглашењу редовне и ванредне одбране од поплава на водама I реда граду и општини на чијој територији је проглашена одбрана од поплава.

е) ВОДНА ЈЕДИНИЦА „Јужна Морава – Алексинац“

Водна јединица:	„Јужна Морава – Алексинац“
Воде I реда: Сектор – деонице: Дужина објеката: Бране:	Јужна Морава, Крајковачка река, Рујишка река, Моравица, Трнавска, Топоничка река М.8. – М.8.1. објекти М.8.1.2. – М.8.1.9.; М.8.2.; М.8.3.; М.10. – М.10.1. објекат М.10.1.1. 84,55km „Бован“, „Крајковац“

Ознака деонице	Опис деонице	Заштитни водни објекти на којима се спроводе мере одбране од поплава	Критеријуми за увођење мера одбране од поплава		Штићено поплавно подручје	Евакуациони објекат (ХМС)	
	Водоток Назив Дужина система за заштиту од поплава	1. 2.	В ВВ РО ВО МВ КВЗ	Водомер (Р)-РХМЗ-а, (Л)-локални; л-летва, лим-лимниграф, д-дигитално и–Таб. 1, ив –Таб. 2; „0“ - ката нуле max осмотрени водостај (датум) Редовна одбрана - водостај и ката Ванредна одбрана - водостај и ката Меродавни водостај за меродавни Q __%	Касета Регулисано подручје Чвор Дужина система за заштиту од поплава Општина	Гравитациони испуст (ГИ) Црпна станица (ЦС назив) (ХМС)	
М.8.1.	Јужна Морава, Рујишка река, Моравица	2. Леви насип уз Јужну Мораву код Витковца, до Трњана 15.85 km са ** обостраним насипима (2x0.45 km) уз Симин поток од ушћа у Јужну Мораву и обостраним насипима (2x1.30 km) уз Корманску реку од ушћа у Јужну Мораву, укупно 19.35 km	В ВВ РО ВО МВ КВЗ	Јужна Морава: лева – пропуст „Старача“ код Доњег Љубеша (Л); л; „0“ 147.50 - - 230 149.80 350 151.00 450 152.00 (Q _{5%} =1503 m ³ /s) 300 150.50 (појава воде на коти д.о. терена – зона Рутевца без насипа)	„Витковац – Трњане“ Затворена касета 19.35 km АЛЕКСИНАЦ		
		3. Десни насип уз Рујишку реку од ушћа у Јужну Мораву, 2.08 km					„Прасковче“ Отворена касета 2.08 km РАЖАЊ
	Јужна Морава од састава до ушћа Моравице 55.19 km	4. Леви насип уз Рујишку реку од ушћа Дреновачког потока узводно, 0.60 km са ** обостраним насипима (2x1.82 km) уз Дреновачки поток од ушћа у Рујишку реку, укупно 4.24 km			Јужна Морава: Алексинац (Р); л, д, и; „0“ 157.63	„Јасење-Делиград“ Затворена касета 4.24 km АЛЕКСИНАЦ РАЖАЊ	

		<p>5. Леви насип уз Рујишку реку од ушћа у Јужну Мораву до ушћа Дреновачког потока, 1.48 km</p> <p>6. Десни насип уз Јужну Мораву од ушћа Рујишке реке до ушћа Мозговачке реке, 8.43 km са ** десним насипом уз Мозговачку реку од ушћа у Јужну Мораву, 1.20 km, укупно 9.63 km</p>	ВВ РО ВО МВ	447 (22. април 2010.) 300 160.63 400 161.63 $Q_{2\%}=1804 \text{ m}^3/\text{s}$	„Рутевац” Затворена касета 11.11 km АЛЕКСИНАЦ	
		<p>7. Десни насип уз Јужну Мораву од ушћа Мозговачке реке до Рудничке петље, 9.51 km са ** левим насипом уз Мозговачку реку од ушћа у Јужну Мораву, 1.20 km, укупно 10.71 km</p>			„Бобовиште” Затворена касета 10.71 km АЛЕКСИНАЦ	

		<p>8. Десни насип уз Моравицу од ушћа у Јужну Мораву, 3.85 km</p>			„Алексинач 1” Регулисано подручје 3.85 km АЛЕКСИНАЦ	
		<p>9. Леви насип уз Моравицу од ушћа у Јужну Мораву, 3.85 km</p>			„Алексинач 2” Регулисано подручје 3.85 km АЛЕКСИНАЦ	

М.8.2.	Моравица Брана „Бован”	<p>1. Брана са акумулацијом „Бован” на Моравици, десној притоци Ј. Мораве Укупна запремина акумулације $52.270.000 \text{ m}^3$ Неприкосновени простор за пријем поплавног таласа $17.200.000 \text{ m}^3$ Евакуација великих вода се врши према пројекту Упутства за коришћење акумулације, погон и одржавање опреме – Практична упутства за испуштање воде</p>	Карактеристичне коте 252.50 нормални ниво 258.50 прелив 261.50 максимални ниво 263.00 круна бране		„Бован” АЛЕКСИНАЦ	
--------	-------------------------------	---	---	--	--------------------------	--

М.8.3.	Јужна Морава, Трнавска, Топоничка река Јужна Морава од ушћа Моравице до ушћа Нишаве 29.36 km	<p>1. Леви насип уз Јужну Мораву од Житковца до Тешице, 11.38 km</p>	В ВВ РО ВО МВ	Јужна Морава: Алексинач (Р); л, д, и; „0” 157.63 447 (22. април 2010.) 300 160.63 400 161.63 $Q_{2\%}=1855 \text{ m}^3/\text{s}$	„Лужане” Регулисано подручје 11.38 km АЛЕКСИНАЦ, НИШ	
		<p>2. Десни насип уз Трнавску реку од ушћа у Јужну Мораву, 5.65 km</p>			„Дражевац” Регулисано подручје 5.65 km АЛЕКСИНАЦ	

		3. Леви насип уз Трнавску реку од ушћа у Јужну Мораву, 5.65 km			„Д. Трнава” Регулисано подручје 5.65 km АЛЕКСИНАЦ
		4. Десни насип уз Топоничку реку од ушћа у Јужну Мораву, 3.34 km	В	Топоничка река: Г. Топоница (Р); л, лим, ив; „О” 179.53 244 (18. фебруар 1962.) 140 180.93 190 181.43	„Г. Топоница 1” Регулисано подручје 3.34 km НИШ
		5. Леви насип уз Топоничку реку од ушћа у Јужну Мораву, 3.34 km	ВВ РО ВО		„Г.Топоница 2” Регулисано подручје 3.34 km НИШ
М.10.1.	Крајковачка река Брана „Крајковац”	1. Брана са акумулацијом „Крајковац” на Крајковачкој реци, левој притоци Јужне Мораве Укупна запремина акумулације 1.790.000m ³ Простор за пријем поплавног таласа 260.000m ³		Карактеристичне коте 440.00 прелив/нормални ниво 441.00 максимални ниво 442.50 круна бране	„Крајковац” МЕРОШИНА
Напомена:	Заштитни водни објекти означени са ** који се налазе уз воде II реда а којима се формира заштитна касета око брањеног подручја, са водним објектима уз воде I реда чине функционалну целину заштите брањеног подручја од поплава од спољних вода I реда.				

ПОМОЋНИК РУКОВОДИОЦА НА ВОДНОМ ПОДРУЧЈУ:

ПОМОЋНИК РУКОВОДИОЦА НА ВОДНОМ ПОДРУЧЈУ ЗА БРАНЕ:

СЕКТОР	ПРЕДУЗЕЋЕ Директор Секторски руководиоца Заменик секторског руководиоца	Деоница
ПОМОЋНИК за М.8.1.објекти 2.-9. и М.8.3.: Душан Костић, моб. 064/840-41-87, Е-mail: dusan.kostic@srbijavode.rs		
ПОМОЋНИК за брану М.8.2.: Срђан Живановић, моб. 064/840-40-97, Е-mail: srdjan.zivanovic@srbijavode.rs , ВПЦ „МОРАВА”, Ниш, тел. 018/425-81-85, факс 018/451-38-20,		
ПОМОЋНИК за брану М.10.1.: Зоран Илић, моб. 064/840 40 50, Е mail: zoran.ilic@srbijavode.rs , ВПЦ „МОРАВА”, Ниш, тел. 018/425-81-85, факс 018/451-38-20, Е-mail: vpcmorava@srbijavode.rs		
М.8.	ВПД „ЕРОЗИЈА” д.о.о. Ниш, тел. 018/524-153, факс 018/524-154, Е-mail: office@erozija-nis.rs Директор: Ђорђе Ранђеловић, моб. 069/574-70-07 Дејан Милутиновић, моб. 062/497-221 Весна Величков, моб. 062/363-221	М.8.1.објекти 2,3,4,5,6,7,8 и 9., М.8.3.

	Брана „БОВАН“	ВПЦ „МОРАВА“, Ниш, тел. 018/425-81-85, 425-81-86, факс 018/451-38-20, E-mail: odbrana@srbijavode.rs Драгана Симић, моб. 064/840-40-84, E-mail: dragana.simic@srbijavode.rs ЈКП „ВОДОВОД И КАНАЛИЗАЦИЈА“, Алексинац, тел. 018/804-816, факс 018/804-816, на брани: 063/107-77-72, E-mail: vodovod.aleksinac@gmail.com Директор: Драгиша Симић, моб. 063/107-77-78	М.8.2.
М.10.	Брана „КРАЈКОВАЦ“	ВПЦ „МОРАВА“, Ниш, тел. 018/425-81-85, 425-81-86, факс 018/451-38-20, E-mail: odbrana@srbijavode.rs Драгана Симић, моб. 064/840-40-84, E-mail: dragana.simic@srbijavode.rs ВПД „ЕРОЗИЈА“ д.о.о. Ниш, тел. 018/524-153, факс 018/524-154, E-mail: office@erozija-nis.rs Директор: Ђорђе Ранђеловић, моб. 069/574-70-07	М.10.1.
Специјализовано предузеће за извођење санационих радова и хитних интервенција на заштитним и регулационим објектима			
СПЕЦИЈАЛИЗОВАНО ПРЕДУЗЕЋЕ Директор Одговорно лице			
ПОМОЋНИК за ангажовање специјализованих предузећа, механизације, опреме, материјала и алата за одбрану од поплава: Милорад Џинчић, моб. 064/840-40-94, E-mail: milorad.dzincic@srbijavode.rs , ВПЦ „МОРАВА“, Ниш, тел. 018/425-81-85, факс 018/451-38-20, E-mail: vpcmorava@srbijavode.rs			
ВП „ЂУПРИЈА“ ДОО, Ђуприја, тел. 035/887-15-08, факс 035/887-10-44, E-mail: uprava@vpcuprija.com Директор: Миладин Гаврић, моб. 064/881-07-40 Небојша Танасковић, моб. 065/874-86-58			
За интервентну локалну заштиту критичне инфраструктуре: РАЗВОЈНО ИНОВАЦИОНИ СИСТЕМ ДОО, Београд, тел. 011/436-05-05, E-mail: milan@razvojinovacionisistem.rs Директор: Горан Тасић, моб. 063/379-071 Милан Марковић, моб. 064/813-50-69			

Водна јединица:	„Јужна Морава – Алексинац”
Мелиорационо подручје: Јужна Морава	ХМС ЈМ 1. - ЈМ 4.

Ознака ХМС	Хидромелиорациони систем (ХМС)	Територијална припадност система Катастарска општина (КО)	Дужина каналске мреже (ДКМ) (m)	Реципијент	Евакуациони објекат	
					Гравитациони испуст (ГИ)	Црпна станица (ЦС)
ЈМ 1.	Вукашиновац	Брадарац, Рутевац, Вукашиновац, Делиград, Јасење, Ћићина, Бобовиште, Алексинац ван варош, Житковац, Моравац, Нозрина, Моравски Бујмир, Лужане, Тешица, Стублина, Беља, Горње Сухотно, Горњи Адровац, Доњи Адровац, Прџиловица, Доње Сухотно и делови КО: Рујиште, Црни Као, Мозгово, Прасковче, Послон и Липовац	13.855	Јужна Морава	+	-
ЈМ 2.	Дражевац	Дражевац, Бели Брег, Доњи Крупац, Горњи Крупац, Преконози, Рсовац, Врело, Палиграце, Веле Поље, Горња Трнава, Доња Трнава и Доња Топоница	4.012	Трнавска река	+	-
ЈМ 3.	Лалинске појате	Грејач, Велики Дреновац, Суповац, Крушце, Горње Међуурово, Белотинац, Чапљинац, Батушинац, Лепаја, Крајковац, Азбресница, Голешница, Дашница, Дудулајце, Биљег, Облацина, Ројина, Мрамор, Александрово и делови КО: Мезграја, Сечаница, Лалинац, Чокот, Доње Међуурово, Балајац, Градиште, Брест, Мерошина и Баличевац	15.531	Јужна Морава, Дудулајска река	+	-
ЈМ 4.	Кравље	Језеро, Ново Село, Давидовац II, Раденковац, Лабуково, Гојмановац, Кравље, Попшица, Пирковац, Церје, Миљковац, Берчинац, Горња Топоница и делови КО: Давидовац I, Радмировац, Сливје, Копажкошара, Лесковик и Паљина.	8.128	Топоничка река	+	-

ПОМОЋНИК РУКОВОДИОЦА ОДБРАНЕ ОД ПОПЛАВА НА МЕЛИОРАЦИОНОМ ПОДРУЧЈУ:	
ОЗНАКА ХИДРОМЕЛИОРАЦИОНОГ СИСТЕМА (ХМС)	ПРЕДУЗЕЋЕ Директор Руководилац ХМС Заменик руководиоца ХМС

ПОМОЋНИК: Јелица Протић, моб. 064/843-21-00, E-mail: jelica.protic@srbijavode.rs

ВПЦ „МОРАВА”, Ниш, тел. 018/425-81-85, факс 018/451-38-20, E-mail: vpcmorava@srbijavode.rs

ПОМОЋНИК РУКОВОДИОЦА ЗА ХИДРОМАШИНСКУ ОПРЕМУ: Милутин Јорговић, моб. 064/840-40-15, E-mail: milutin.jorgovic@srbijavode.rs, ВПЦ „САВА-ДУНАВ”, Београд, тел. 011/201-81-46, факс 311-29-27

ЈМ 1. – ЈМ 4.

„СД НИС”, ДОО, Ниш, тел. 018/451-53-69, факс 018/451-55-36, E-mail: cdhisdoo@gmail.com Директор:

Драган Цветановић, моб. 063/406-580

Љерка Никић, моб. 063/435-630

Милош Вучковић, моб. 062/271-462

3.3. ОПЕРАТИВНИ ПЛАН ЗА ОДБРАНУ ОД ПОПЛАВА ОД УНУТРАШЊИХ ВОДА

На територији општине Ражањ не постоји изграђен хидромелиорациони систем, тако да и није дефинисан у Наредби о утврђивању оперативног плана за одбрану од поплава за 2021. годину.

1.1. ТЕХНИЧКИ ДЕО

1. ВОДОТОЦИ II РЕДА ОД ЗНАЧАЈА ЗА ОДБРАНУ ОД ПОПЛАВА

На територији општине Ражањ, по чл. 55 став 5. Закона о водама („Службени гласник РС” број 30/2010, 93/2012, 101/2016, 95/2018 и 95/2018 – др. закони), одбрана од поплава општине Ражањ за воде II реда, предвиђена је за следеће водотокове:

- **Ражањска река**
 - **Липовачка река**
 - **Послонска река**
 - **Варошка река**
 - **Пардичка река**
 - **Велика река**
 - **Грабовачка река**
 - **Крћева река**
 - **Река Прчевица**
 - **Река Точка (Средња река)**
 - **Модра река**
 - **Топлик поток**
 - **Крњи поток**
 - **Љутак**
 - **Скорички поток**
- **ПРОЦЕНА УГРОЖЕНОСТИ ОД ПОПЛАВА**

Поплава је појава неуобичајено велике количине воде на одређеном месту због деловања природних сила (велика количина падавина). Најчешће настају услед изливања површинских токова што је узроковано карактеристиком слива, али углавном због нерегулисаних речних корита. Такође, јако су честе и услед деловања бујица на доње токове и услед издизања нивоа подземних вода.

Бујице представљају повремене водотокове релативно великог нагиба са променљивом количином воде и несразмерно великом количином вученог и лебдећег наноса у односу на проток.

- Процена сливних подручја и процена могуће угрожености:

Све реке на територији општине Ражањ имају бујични карактер и у току јесени и раног пролећа могу проузроковати поплаве. Неопходно је да се на њиховим токовима израде типске бујичне преграде.

Главни потенцијал хидрографске мреже на територији сачињава Јужна Морава са одређеним притокама у свом сливу и то малих река (Рујишка река, Ражањска река, Послонска река).

Јужна Морава одводи сву воду са подручја општине Ражањ. Јужна Морава је уједно и природна граница територије општине Ражањ са општинама Алексинац и Крушевац и то улази у општинску територију код улива Рујишке реке а затим током западно и северно код села Браљине у укупној дужини тока од 20 километара.

Насеља Прасковче, Малетина, Церово и Браљина могу бити угрожена као и око 400 хектара пољопривредног земљишта и 3 километра државног пута 215 – улаз у село Прасковче до моста на Јужној Морави.

Воде другог реда на територији општине Ражањ:

- Ражањска река - Варошка река (од изворишта до насељеног места Ражањ)
- Велика река
- Липовачка река • Послонска река
- Пардичка река
- Модра река
- Грабовачка река
- Крчева река
- Прчевица
- Точка река (Средња река)
- Топлик

Потоци бујичног карактера:

- Хајдучки поток (с. Варош)
- Крњи поток (Браљина)
- Љутак (Рујиште)
- Скорички поток
- Манастирски поток

Карактеристика наведених водотокова је бујичност у одређеним временским приликама, односно у одређеним летњим месецима (сушним) долази до пресушивања.

Вишегодишње праћење и процена утицаја водотокова на територији општине Ражањ може се окарактерисати одређеном специфичношћу из разлога што је једино Јужна Морава водоток који битно утиче на евентуално наношење штете већих размера грађанима насељених места

Прасковче, Браљина, Церово и Малетина, односно штете на пољопривредном земљишту. У мајским поплавама 2014. године није била захваћена цела територија општине, већ део територије, а изливањем Јужне Мораве дошло је до плављења око 85 ха обрадиве површине у атару Прасковча, Малетине 40 ха, Браљине 5 ха и Церова 4 ха. Ранијих година плављене су и површине од око 400 хектара и то у зони насељених места 20 хектара а ван насељених места 380 хектара.

2009. године изливањем Јужне Мораве оштећена је деоница државног пута ДП-215 на више места укупне дужине око 3 километара.

Веома битно што треба навести је да изливањем Јужне Мораве у атару Прасковча и Ђуниса долази до одређеног временског периода немогућности одвијања саобраћаја ДП 215, због плављења истог (подвожњак у Ђунису);

Ово се исто односи и на државни пут број 158, на деоници од моста на Јовановачкој реци према Појату, јер изливањем Јовановачке реке долази до плављења дела пута а самим тим и немогућности коришћења истог.

Такође, искуства из мајских поплава у 2014. години, могу послужити као непосредан пример немогућности потпуне и конкретне процене могућих штета евентуалним екстремним падавинама и изливањем водотокова, јер у краткотрајној снази бујичних вода дошло је до штете само у случајевима где се није у потпуности испоштовала прописана регулатива, односно на одређеним деловима водотокова чије се граничне парцеле нису обрађивале, односно није се конкретно и до краја утврдило стање водотокова.

ЗАКЉУЧАК О УГРОЖЕНОСТИ ПОДРУЧЈА:

Евидентирање појава поплава у задњих 30 година указује да је константно присутан проблем воде првог реда, пре свега Јужне Мораве, која у пролећним месецима изливањем плави више стотина хектара обрадивог земљишта и то највише у атару села Прасковче и Малетине и мање у атарима села Браљина и Церово. Неопходна је процена надлежног Предузећа о неопходности израде планских докумената а самим тим и радова на заштити – одбрани од изливања реке.

Што се тиче вода другог реда, може се закључити да су основни разлози појаве бујичних поплава вишедеценијско не планско одржавање водотокова што је условило мењање правца водотока, индивидуално сађење дрвећа на граничним парцелама, неодржавање приобаља од власника парцела, а у насељеним местима непланска изградња прелаза, пропуста, дивља индивидуална градња мањих пропуста (мостова), изградња објеката до самих водотокова. Поред наведеног и комунална култура условљава стварање чепова од смећа и другог отпадног материјала и разне амбалаже.

У задњих неколико година општина Ражањ је издвајала одређена средства и реализовала више активности на спровођењу превентивних мера заштите, пре свега санирање последица

поплава, иако је више пројеката упућено вишим органима ради помоћи, али процењује се да и у 2021. години планираним средствима могу се остварити одређени резултати.

На крају, период од 2000. године до 2010. у коме није било евидентираних а ни стварних активности не могу се за краћи период отклонити постојећи проблеми и недостаци у одржавању водотокова другог реда а самим тим и остварити циљ Оперативног плана одбране од поплава.

3. ПРЕВЕНТИВНЕ МЕРЕ ЗАШТИТЕ ОД ПОПЛАВА

Да би се смањило штетно дејство вода и да би последице изазване плављењем биле што мање, неопходно је предузети одређене превентивне мере одбране од поплава и то:

- стално радити на изградњи и реконструкцији одбрамбених линија,
- стално радити на повећању степена сигурности одбрана од поплава,
- редовно иновирати техничку документацију о објектима и подручјима, насипима и линијама одбране,
- унапређивати системе осматрања, веза и информација о извршењу задатака.

На рекама и мањим водотоцима где је ниво организованости слабији, предузети мере: - изградња бујичних преграда, за пријем поплавног таласа, - стално радити на пошумљавању голети и засејавању травом.

Огромна количина наноса и растиња у кориту река условљава отежан проток, што је веома често основни узрок изливања воде и плављења, уклањати планским активностима;

Превентивне мере:

1. Обезбедити да се у поступку израде и доношења урбанистичких планова, одреде општи и посебни услови за заштиту од непогода и поплава;
2. Кроз урбанистичко уређење простора и насеља, предвидети и мере за заштиту живота и здравља људи, као и материјалних добара, од поплава у рату и у миру.
3. Извођење антиерозионих радова, првенствено пошумљавањем и санирањем клизишта,
4. Изградња недостајућих одбрамбених насипа, обалоутврда и одржавања постојећих,
6. Изградња система канала за одвођење воде и њихово одржавање,
7. Изградња мостова и пропуста са већом пропусном моћи,
8. Обележавања на терену линија допирања максимално могућег поплавног таласа, који би настао рушењем или преливањем бране на акумулацијама,
9. Организација службе осматрања и обавештавања на већим водотоцима, ради благовременог обавештавања о опасностима од поплава,
10. Оспособљавање грађана за заштиту и спасавање од поплава, кроз личну и узајамну заштиту,
11. Оспособљавање предузећа од интереса за заштиту и спасавање од поплава и уношење њихових задатака у планове одбране,
12. Оспособљавање свих јединица ЦЗ, а посебно специјализоваих за спасавање на води,

13. Оспособљавање добровољних организација (ДО) и дефинисање задатака чија је активност везана за воду (кајакаши, рониоци и сл.),
14. Остваривање сарадње са јединицама и штабовима Војске Србије (посебно са јединицама чија је активност везана за воду),
15. Оспособљавање штабова ЦЗ-а за руковођење акцијама заштите и спасавања од поплава,
16. Кроз мирнодопске вежбе увежбати и систем спасавања од поплава,
17. Израда планова заштите и спасавања од поплава.

У 2021. години изведени су радови у селу Пардику

Вода другог реда – Пардичка река. Изведени радови у кориту Пардичке реке кроз насеље: Машинско сечење дрвећа, ручно сечење густог шибља у речном кориту и поред корита, машински ископ и профилисање речног корита . Вишак материјала (днанос шут, муљ и др.) извежен на депонију. Радови изведени на најугроженијим деловима водотока кроз насеље(мостови, пропусти). Укупна вредност радова 586.692,00 динара.







ПЛАНИРАНИ РАДОВИ

за спровођење одбране од поплава на територији општине Ражањ
за водотоке II реда за 2022. годину

ТЕХНИЧКИ ОПИС

**Уређење и рашчишћавање дела водотока другог реда на територији општине Ражањ :
Скоричког потока, Пардичке и Ражањске реке**

ПРИКАЗ ЗАТЕЧЕНОГ СТАЊА

Скорички поток кроз насељено места Скорица, катастарска парцела бр. 8620 КО Скорица, Пардичка река кроз насељено место Пардик, катастарска парцела бр. 2325 КО Пардик, и Ражањска река кроз насељено места Ражањ, катастарска парцела бр. 2630 КО Ражањ, су водотоци другог реда, бујичног карактера, који су се у више наврата изливали, наносећи штету на пољопривредном земљишту, саобраћајницама и објектима у околним домаћинствима. Учесталост поплава и величина штете, посебно поплавних таласа у мају 2014. године и марту 2016. године, последица су неповољне конфигурације терена, сложене хидрографије, положаја насеља и инфраструктуре, али и стања речних корита.

Да би се смањило ризик од нових поплава и штете, потребно је извести радове на :

- рашчишћавању водотока (уклањање наноса земље и шљунка, шута, крчење дрвећа и шибља из речног корита),
- одржавању стабилности обала и корита водотока,
- повећању, односно одржавању, његове пропусне моћи,

Предвиђено је извођење радова у кориту Ражањске реке (у делу који није регулисан), Пардичке реке и Скоричког потока у најугроженијим деловима корита и у зонама мостова, на деоницама које нису обухваћене радовима у 2021.години.

Врста и карактеристике радова дате су у прилогу Предмер и предрачун радова, а локација извођења радова у графичким прилозима.

ПРЕДМЕР И ПРЕДРАЧУН РАДОВА

**Уређење и рашчишћавање дела водотока другог реда на територији општине Ражањ :
Скоричког потока, Пардичке и Ражањске реке**

Ред. број	Опис позиције	Јединица мере	Количина	Јединична цена	Укупно
1.	Машинско сечење дрвећа моторном тестером, кресање грана, резање стабла и дебљих грана на погодну дужину и одлагање на страну. Обрачун по комаду. - пречник стабла од 10-30 цм - пречник стабла од 30-50 цм	ком.	30	1.350,00	40.500,00
		ком.	50	3.000,00	150.000,00
2.	Ручно сечење густог шибља, у речном кориту и поред корита, просечне ширине око 1,5м, са утоваром и одвозом на депонију до 10 км. Обрачун по м ² .	м ²	2800,0	250,00	700.000,00

3.	<p>Машински ископ и профилисање речног корита са просечном количином ископаног материјала око 1,20 м³/м¹ корита. Вишак материјала (нанос, шут и др.) утоварити и одвести на депонију удаљености до 5 км.</p> <p>Обрачу по м³.</p>	м ³	770,00	1.000,00	770.000,00
УКУПНО без ПДВ – а :					1.660.500,00
ПДВ 20 % :					332.100,00
УКУПНО са ПДВ – ом :					1.992.600,00

СКОРИЧКИ ПОТОК



РАЖАЊСКА РЕКА



ПАРДИЧКА РЕКА



Фотографије наведених водотокова на којима се планирају наведени радови.

1 1 1. ОПЕРАТИВНИ ДЕО

1. КРИТЕРИЈУМИ ЗА ПРОГЛАШЕЊЕ И УКИДАЊЕ ОДБРАНЕ ОД ПОПЛАВА

Одбраном од поплава за воде II реда руководи Општински штаб за ванредне ситуације за територију општине Ражањ. Члан штаба за ванредне ситуације задужен за мере заштите од поплава, у сарадњи са стручно оперативним тимом за одбрану од поплава, проглашава и укида одбрану од поплава на водотоцима II реда, а у складу са условима и критеријумима утврђеним Оперативним планом одбране од поплава за 2022.годину.

Члан штаба за ванредне ситуације задужен за мере заштите од поплава о предузетим радњама обавештава надлежног руководиоца из републичког оперативног плана. Одлуком Скупштине општине Ражањ дефинисан је састав, као и послови и задаци које штаб извршава, односно послови и задаци које извршава стручно оперативни тим за одбрану од поплава (одлука дата у прилогу).

У зависности од степена опасности, одбрана од поплава организује се и спроводи према следећим фазама:

1. Редовна одбрана

Редовна одбрана од поплава од спољних вода на водама I реда проглашава се на речној деоници када водостај на меродавној водомерној станици или другом мерном месту достигне ниво редовне одбране утврђен у критеријумима за увођење мера одбране од поплава из републичког оперативног плана, а очекује се даљи пораст водостаја или када су заштитни водни објекти угрожени услед дуготрајно високих водостаја. – тачка 6. Општи план за одбрану од поплава (Уредба Владе РС „Сл.гласник РС“ број 18 од 15.марта 2019. године.)

Мере у току редовне одбране:

Предузимају се мере осматрања и праћења кретања водостаја, појава и стања заштитних објеката и по потреби мере неопходне за спречавање нежељених појава.

2. Ванредна одбрана

Ванредна одбрана од поплава од спољних вода на водама I реда проглашава се на речној деоници када водостај на меродавној водомерној станици или другом мерном месту достигне ниво ванредне одбране утврђен у критеријумима за увођење мера одбране од поплава из републичког оперативног плана, а очекује се даљи пораст водостаја или када

су заштитни водни објекти угрожени услед дуготрајно високих водостаја. – тачка 6. Општи план за одбрану од поплава (Уредба Владе РС „Сл.гласник РС“ број 18 од 15.марта 2019. године.)

Мере у току ванредне одбране:

Предузимају се мере непрекидног осматрања и праћења кретања водостаја, појава и стања заштитних објеката и мере и радови за очување њихове стабилности и за отклањање нежељених појава.

- На водама II реда, редовна односно ванредна одбрана од поплава проглашава се на деоницама на којима постоје изграђени заштитни водни објекти тј. на деоницама на којима се спроводи одбрана од поплава, по испуњењу утврђених критеријума за проглашење редовне, односно ванредне одбране од поплава из локалног (општинског) оперативног плана.
- На водама II реда, на којима не постоје изграђени заштитни водни објекти стање приправности се проглашава по испуњењу утврђених критеријума за проглашење стања приправности из оперативног плана.
- Ванредна одбрана од поплава од спољних вода на бујичним водотоковима, проглашава се када се најаве екстремно јаки пљускови или нагло топљење снега на сливу бујичног водотока и када се очекује пораст протока бујичне поплаве и пробој одбрамбене линије.
 - Ванредна одбрана од поплава се проглашава и изван угрожених подручја која нисуштићена, у циљу заштите људских живота, материјалних добара и инфраструктуре, услед неповољних хидролошких и метеоролошких услова.

Мере у току ванредне одбране од бујичних поплава:

Предузимају се мере непрекидног осматрања, обавештавања (центри за обавештавање и узбуњивање) и упозоравања локалне самоуправе и јавности на опасност од поплава, по потреби и одговарајуће мере, а непосредно након проласка бујичне велике воде, предузимају се неопходне мере на отклањању последица у водотоку и на постојећим заштитним објектима.

3. Ванредна ситуација настаје када није могуће са људством, средствима и постојећим капацитетима за одбрану од поплава отклонити опасност од поплава ширих размера и већих материјалних штета, односно када постоји опасност да најављена хидролошка ситуација знатно превазиђе услове ванредне одбране од поплава .

О потреби проглашења ванредне ситуације услед поплава на водама II реда на територији општине Ражањ одлучује командант Штаба за ванредне ситуације, односно председник Општине Ражањ, а у складу са чланом 39.став 1.тачка 5. Закона о смањењу ризика од катастрофа и управљању ванредним ситуацијама („Сл.гласник РС“ број 87/2018) .

(тачка 4.13., Општи план одбране од поплава за период од 2012-2018.године, “Службени гласник РС” бр.23/2012). Неопходно је ангажовање додатне радне снаге и механизације, ради преузимања већих радова (ископавање нових канала, покретни црпи агрегати и сл.).

Мере у току ванредне ситуације су дефинисане су одредбама Закона о смањењу ризика од катастрофа и управљању ванредним ситуацијама. Предузимају се мере организоване евакуације становништва и имовине, уз благовремено обавештавање (центри за обавештавање и узбуњивање) и упозоравања локалне самоуправе и јавности на опасност од

поплава, по потреби и одговарајуће мере, а непосредно након проласка великих вода, предузимају се неопходне мере на отклањању последица на поплављеном подручју, у водотоку и на постојећим заштитним објектима, у складу са планом за деловање у случају ванредних ситуација.

• ОПЕРАТИВНЕ МЕРЕ ЗАШТИТЕ ОД ПОПЛАВА НА ОДРЕЂЕНОЈ ДЕОНИЦИ ВОДОТОКА

Штаб за ванредне ситуације за територију општине Ражањ, који је у контакту са Републичким хидрометеоролошким заводом, односно радарским центром РЦ „Крушевац“ и повереницима цивилне заштите у месним заједницама, односно председницима месних заједница, прикупља информације о могућности настанка поплава на одређеној деоници.

За руковођењем заштитом од свих врста елементарних и других већих непогода, на нивоу општине Ражањ, Скупштинском Одлуком образован је Штаб за ВС. Командант штаба је председник општине Ражањ.

Руковођење и координацију ангажованих снага и средстава на подручју општине Ражањ у одбрани од поплава вршиће Штаб за ванредне ситуације.

Када се најављују веће количине падавина и могућност настанка поплава на одређеној деоници обавештава се Штаб за ванредне ситуације, који у сарадњи са оперативом предузећа које је задужено за обезбеђење алата, материјала, опреме и механизације организује одбрану од поплава на одређеној локацији.

Одбрана од поплава састоји се од радова на подизању заштитних насипа од земље, односно формирање насипа џаковима пуњених песком. С обзиром на могућност складиштења потребног материјала за израду насипа као први корак треба предузети довоз материјала за израду насипа (песак), односно почети са ископом и превозом земље из најближег позајмишта, или депоније. Такође се врше пробијање одређених одводних канала, уклањање наноса и чепова на мостовима и другим уским грлима.

У случају потребе за већим бројем ангажованих лица, главни руководилац даје предлог о ангажовању људства у одређеној месној заједници.

Све време трајања активности на одбрани од поплава, Главни руководилац одбране је у контакту са командантом Штаба за ванредне ситуације или замеником, односно начелником штаба.

Након престанка опасности од штетног дејства вода и обезбеђења услова за приступ угроженом подручју, посебна комисија коју организује Општинско веће извршиће детаљан обилазак подручја у циљу идентификације материјалних штета по врсти објеката и добара и благовремене израде извештаја са одговарајућом фото-документацијом. Начин и делокруг рада ове комисије дефинише посебан акт Општинског већа. Актом се посебно дефинише и критеријуми за процену штете уз усаглашавање са важећим критеријумима за процену штете републичких институција којима се доставља извештај.

Од изузетног је значаја познавање примењеног режима дистрибуције помоћи: ургентне помоћи као и помоћи за враћање угрожених добара и домаћинства у редовно стање живота.

• РУКОВОЂЕЊЕ ОДБРАНОМ ОД ПОПЛАВА НА ВОДОТОЦИМА II РЕДА

На територији општине Ражањ одбраном од поплава руководи Штаб за ванредне ситуације.

Штаб за ванредне ситуације – део надлежан за поплаве обавља следеће:

- руководи свим активностима, у периоду редовног стања (у периоду без непосредне опасности од поплава), као и у периоду ванредних хидролошких околности – од момента најаве поплаве до престанка опасности;
- руководи и координира учешћа ових субјеката у одбрани од поплава, у синхронизованом спровођењу свих планираних мера заштите од вода;
- за време одбране од поплава непрекидно размењује информације од значаја за интегрално управљање одбраном од поплава на водама II реда са јавним водопривредним предузећем ЈВП "Србијаводе", ВПЦ "Морава" Ниш, надлежним за спровођење одбране од поплава на водама I реда на територији општине Ражањ.
- у току одбране, Штаб је у пуној приправности.

Командант општинског штаба

Командант општинског штаба за ванредне ситуације кординира рад са Руководиоцем за одбрану од поплава и врши следеће послове (по фазама у току одбране):

Фаза 1: Припрема за одбрану од поплава:

- 1/1. Заказује и руководи седницама за одбрану од поплава (о.о.п.), на којима се усвајају планови рада.
- 1/2. Обезбеђује услове за имплементацију Плана код свих општинских субјеката; 1/3. У случају да постоји потреба, врши усаглашавање општег и оперативног плана општине са општим и оперативним планом за одбрану од поплава водопривреде Србије.
- 1/4. Обезбеђује услове и организује програм мера и активности за имплементацију плана за заштиту и спасавање од поплава код институција које чине виталне системе Општине.
- 1/5. Обезбеђује услове за интегралне и координиране активности у имплементацији оперативних планова, активности у реализацији активности у склопу припрема за одбрану од поплава и организован рад у ванредним условима.
- 1/6. Обезбеђује услове за израду техничке документације за одбрану од поплава за подручје Општине.
- 1/7. Обезбеђује услове за реализацију, програм мера и активности за информисање и едукацију јавности.
- 1/8. Организује у сарадњи са другим субјектима и спроводи програм мера и активности за обезбеђење прихватних центара за прихват људи и имовине у ванредним условима.
- 1/9. Прати реализацију радова у складу са усвојеним плановима рада.
- 1/10. Прима и прати информације у вези са наиласком олујних облака које му доставља Хидрометеоролошки завод.

Фаза 2: Ванредна одбрана од поплава:

- 2/1. Руководи радом штаба за ванредне ситуације.
- 2/2. Координира активности са задуженима за одбрану од поплава.
- 2/3. Сарађује са руководством за одбр. од поплава из националног Оперативног плана.
- 2/4. Сарађује са оперативним руководиоцем за одбрану од поплава у области цивилне заштите и оперативним лицем надлежног Центра за обавештавање и узбуњивање.
- 2/5. Издаје наредбу о предузимању мера за спречавање поплава, које се односе на ангажовање радне снаге, механизације и других средстава и др.
- 2/6. Издаје наредбу о предузимању мера за заштиту здравља људи и добара, које се односе на ангажовање радне снаге, механизације и других средстава и др.
- 2/7. Даје предлог надлежном органу за евакуацију становништва и имовине у ванредним околностима у координацији са штабом цивилне заштите.
- 2/8. Даје предлог за проглашавање ванредне ситуације.

Фаза 3: Ванредна ситуација:

- 3/1. У случајевима када постојећи и планирани одбрамбени систем није довољан и прети изливање воде и налет бујице, Командант штаба – (Председник општине Ражањ) за ванредне ситуације проглашава ванредну ситуацију.
- 3/2. Организује, руководи и координира спровођење програма евакуације становништва до прихватних центара у ванредним околностима у координацији са штабом цивилне заштите;

Фаза 4: Отклањање последица поплава:

- 4/1. Обезбеђује услове за спровођење мера и руководи активностима и радовима на отклањању последица поплава по престанку опасности,
- 4/2. Обезбеђује услове за контакт са институцијама за благовремено пружање финансијске и материјалне помоћи угроженом становништву и привреди на подручју града.

Заменик Команданта општинског штаба

У одсуству Команданта Штаба или по његовом налогу, у свему га замењује.

Члан штаба (Руководилац за одбрану од поплава)

Члан штаба за одбрану од поплава врши следеће послове (по фазама у току одбране):

Фаза 1: Припрема за одбрану од поплава:

- 1/1. Директно обезбеђује примену оперативног плана код субјеката који учествују у заштити и спасавању од поплава;
- 1/2. Координира рад повереника на терену и о томе обавештава Команданта штаба; 1/3. Врши непосредан увид стања на подручју које може бити угрожено, и предлаже градском штабу потребне мере из свог домена.

Фаза 2,3,4: Ванредна одбрана од поплава, Ванредна ситуација, отклањање последица поплава :

1. Врши непосредан увид стања на угроженом подручју у сарадњи са градским штабом и предлаже потребне мере;

2. Спроводи наредбе Команданта штаба, информише га о стању на терену и предлаже предузимање радова и мера који изискују материјалне трошкове у току одбране као и за отклањање последица поплава;

3. Организује реализацију потребних мера за неопходне хитне радове на угроженим подручјима, по добијању сагласности Команданта штаба. Изузетно, уколико би били угрожени животи становника предузима мере без добијања сагласности;

4. Води евиденцију о предузетим радовима, мерама и утрошеним средствима у току одбране и отклањању последица поплава и доставља их јавном водопривредном предузећу ЈВП "Србијаводе", ВПЦ "Морава" Ниш;

5. Подноси извештај Команданту штаба по завршетку одбране од поплава, а обавезно у току одбране.

• АНГАЖОВАЊЕ РАДНЕ СНАГЕ, МЕХАНИЗАЦИЈЕ, ОПРЕМЕ И МАТЕРИЈАЛА ЗА СПРОВОЂЕЊЕ ОДБРАНЕ ОД ПОПЛАВА

Људство и стручни кадрови

- Сагласно одредбама Општег дела општинског плана и врсти потребних активности, мера и радова, Оперативним годишњим Планом дефинише се потребно људство и технички кадрови од значаја за ефикасно спровођење одбране.
- Организација ангажовања људства на угроженим локалитетима подручја, као и опремање људства материјалом, алатом и опремом за одбрану, врши се по наредби:
- Команданта општинског штаба у спровођењу одбране од поплава на водотоцима II реда, односно водотоцима који су у надлежности Општине.
- Наредбе о ангажовању људства благовремено спроводи субјекат одбране који је и одговоран за извршење наредбе.
- Субјекти одбране дужни су да ажурно пријаве команданту Општинског штаба све промене расположивог људства, које се десе у периоду важности годишњег Оперативног плана.
- Субјекти одбране дужни су да по наредби Команданта општинског штаба и његовог помоћника, благовремено организују људство и кадрове обухваћене Оперативним планом.
- Помоћ у руковођењу људством пружају повереници и расположиви стручни кадрови субјеката одбране.
- Субјекти одбране дужни су да ажурно пријаве све промене расположиве механизације, опреме, алата и материјала, које се десе у периоду важности годишњег Оперативног плана.
- Субјекти одбране дужни су да по наредби Команданта општинског штаба и његовог помоћника, благовремено организују коришћење расположиве опреме, механизације, алата и материјала који су обухваћени Оперативним годишњим планом.
- Пољопривредници су дужни да обезбеде извођење повремених бразда на својим њивама, ради ефикасног одвођења сувишних вода у најближи реципијент.
- Становници у насељеним местима дужни су да редовно одржавају канале и пропусти својих стамбених зграда, службених просторија и дворишта.

Опрема, механизација и материјал

Оперативним годишњим планом дефинише се сагласно врсти потребних активности, мера и радова, расположива опрема, механизација, алат и материјал неопходан за ефикасно спровођење одбране, систематизован по субјектима одбране.

За одбрану од поплава на водотоцима II реда на територији општине Ражањ ангажују се следећа предузећа:

- **Јавно предузеће „Путеви Ражањ“ Ражањ, телефон 037-841-546, директор Бојан Петковић, телефон 064-886-7710.** Врста механизације:

- 1.Ровокопач 228Д комада 2
- 2.Катепилар 226 комада 1
- 3.Булдозер ТГ 80 комада 1
- 4.Камион MAZ комада 1
5. Моторна тестера ШТИЛ комада 2
6. Теренско возило ЛАДА комада 1

- **Јавно предузеће "Комуналац" Ражањ, тел. 037-841-116, директор Весна Радојевић, телефон 062-8086-277.** Механизација:

- 1.Камион смећар ФАП 1620 комада 1
- 2.Трактор Раковица 65 комада 1
- 3.Цистерна 8 т за црпкање отпадних вода 1
4. Камион – цистерна за прање улица и других објеката - 1

- Уколико средства, механизација и људство које поседују ЈП и "Комуналац" нису довољни за извршавање неопходних послова и задатака, ангажоваће се људство и механизација следећих предузећа, радњи и институција:

Д.О.О."Ликоп" . Претрковац , власник Мојсиловић Иван, 063-8266-157

Механизација:

Комбинирка 3ЦХ

Комбинирка 3ЦХ

Комбинирка 4ЦЦ

У случају проглашења ванредне ситуације, сви субјекти су дужни да:

Као главни носиоци у одбрани и заштити од поплава у обавези су да се својом механизацијом, алатом и радном снагом ангажују на одбрани од поплава изразом одговарајућих насипа на критичним местима, пробијању одређених одводних канала, уклањању наноса и чепова на мостовима и другим уским грлима. У случају потребе може се донети одлука о анагажовању и других правних и приватних лица у одбрани од поплава.

Предузећа задужена за одбрану од поплава мора да поседују (или да располажу) са следећим материјалом и опремом: џакови (јутани), ашови, лопате, секире, тестере, чекићи, клешта, паљена жица, ексери, крампови, лампе, канап за вреће – клубе, чизме рибарске, чизме рибарске кратке, приручне аптеке.

У одређеним месним заједницама расположива је механизација и алат за одбрану од поплава, а недостајући материјал неопходно је набавити.

Попис потребног материјала и алата које треба да поседују јавна предузећа назначени у оперативном плану:

- цакови (јутани)..... 200 ком.
- ашови 10 ком.
- лопате 10 ком.
- канап за вреће (клубе) 5 ком.
- чизме рибарске 5 пари
- чизме рибарске кратке 15 пари

Укупно потребна финансијска средства за набавку наведеног материјала и алата је 100.000, 00 динара.

Средства за редовне трошкове спровођења Оперативног плана од поплава на територији општине Ражањ, обезбеђују се из буџета општине, кроз превентивну заштиту, док би се у случају настанка поплаве – ванредне ситуације, користила средства сталне буџетске резерве за санирање последица проузроковане штете. Општинска управа, спроводи активности на систему раног упозоравања и међусобне комуникације свих субјеката.

У случају проглашења ванредне ситуације, сви субјекти су дужни да:

- Обезбеде сопствене објекте и опрему од директног утицаја поплава вода.
- Одржавају саобраћајнице локалног карактера и путеве од значаја за одбрану од поплава.
- Обезбеде функционалност и заштиту објеката у ванредним ситуацијама од штетног дејства воде (редовно чишћење око мостова, канала, сливника, пропуста у склопу пута на којима се формира бујични талас).
- Обезбеде прилазе за одбрану од поплава.
- Обезбеде поуздано водоснабдевање стаовништва и све потребне мере заштите виталних објеката који могу бити угрожени штетним дејством воде.
- Обезбеде функционалност атмосферске и фекалне канализације.
- Обезбеде поуздано функционисање сопствене оперативе и механизације у ванредним ситуацијама и са њом учествују у реализацији оперативних мера, активности и радова у свим фазама од поплаве а у складу са шемом руковођења и координације.

У току поплава и отклањања последица од поплава за организацију пружања прве медицинске помоћи, прве ветеринарске помоћи, асанацију, спасавање, евакуацију, збрињавање и спровођење других мера заштите од поплава ангажују се предузећа и други привредни субјекти у зависности од делатности:

ДОМ ЗДРАВЉА РАЖАЊ

- врши обезбеђење сопствених објеката и опреме од директног утицаја поплава вода,

- врши планирање и организацију кадрова, опреме и медицинских средстава за пружање помоћи учесницима у одбрани од поплава на угроженом подручју у различитим фазама одбране.

"ВЕТ.ВИТ" ЈОВАНОВИЋ – РАЖАЊ – Ветеринарска станица

- врши обезбеђење сопствених објеката и опреме од директног утицаја поплавних вода.
- врши планирање и организацију кадрова, опреме и средстава за пружање помоћи учесницима, као и отклањање последица у одбрани од поплава на угроженом подручју у различитим фазама одбране

ЕЛЕКТРОДИСТРИБУЦИЈА КРУШЕВАЦ – РЈ РАЖАЊ

- врши обезбеђење сопствених објеката и опреме од директног утицаја поплавних вода
- врши заштиту људи и имовине од опасности од електричних удара на угроженим подручјима, планирање и организацију кадрова, опреме и средстава за пружање помоћи учесницима у одбрани.
- доводи електричну енергију до локалитета за напајање пумпних агрегата.

МИНИСТАРСТВО УНУТРАШЊИХ ПОПЛАВА – ПС РАЖАЊ

- врши обезбеђење сопствених објеката и опреме од директних утицаја поплавних вода
- врши планирање и организацију кадрова, опреме и средстава за заштиту људи, објеката и имовине.
- врши пружање помоћи другим учесницима у одбрани од поплава у свим фазама одбране
- врши контролу и организацију саобраћаја за елиминацију загушења и обезбеђењу приступа до одбрамбене линије
- врши безбедност људи и имовине на угроженом подручју.

ЦРВЕНИ КРСТ РАЖАЊ

- врши обезбеђење и поделу потребних средстава за помоћ угроженом људству у храни, одећи и медицинским средствима.

- Дужност и обавезе **Месних заједница** потенцијално угрожених подручја
- Месне заједнице су дужне да предузму широке мере указивања потребе да свако домаћинство узме учешћа у заштити око угрожених површина, које би редовним одржавањем оспособили за одбрану од поплава и већих размера. Месне заједнице су дужне да предузму све потребне мере за ангажовање обавезне радне снаге за уређење потока и канала за одвод воде на својој територији и да за своју територију именују председнике Савета за менаџере Штаба за ванредне ситуације.

- Дужност и обавезе пољопривредника, пољопривредних предузећа и власника и корисника државних, јавних и других објеката и земљишта потенцијално угроженог подручја

Пољопривредници, пољопривредна предузећа и власници – корисници државних јавних и других објеката и земљишта потенцијално угроженог подручја су дужни да превентивно обезбеде извођење повремених бразда на својим њивама ради ефикасног одвођења сувишних вода у најближи канал, као и да редовно одржавају канале и пропусте око својих зграда, службених просторија и дворишта, како би исти били у функционалном стању.

- **СПИСАК РУКОВОДИЛАЦА ОДБРАНЕ ОД ПОПЛАВА**
- **Штаб за ванредне ситуације**

Спровођење мера за одбрану од поплава врши Штаб за ванредне ситуације општине Ражањ којим руководи Председник општине Ражањ. Председник општине је уједно и командант штаба и има помоћника. Одбрана од поплава спроводи се на основу овог плана.

Штаб за ванредне ситуације општине Ражањ дужан је да сарађује са секторским руководиоцем у водопривредном предузећу, које пружа стручну помоћ Штабу и предузима потребне мере у складу са Законом.

- Повереник ЦЗ непосредно руководи пословима на одбрани од поплава и бујица у свом селу – МЗ по наредби општинског Штаба за ванредне ситуације, ангажује људство, механизацију и материјал за одбрану, издаје непосредно наредбе групи грађана и координира њихов рад на терену.

Преглед – списак повереника ЦЗ заштите и спасавања у месним заједницама:

Праћено подручје угрожености	Име и презиме повереника	Месна заједница	Број телефона	Број мобилног телефона
Ј. Морава	Слободан Марковић	Браљина		066/680-5575
Прчевица	Славиша Ђокић	Витошевац	845-268	064/3353-217
Грабовачка р.	Ужаревић Наташа	Грабово	843-121	063/872-77-07
Липовачка р.	Александар Тодоровић	Липовац	3841-626	062/832-4175

Ј.Морава	Марјан Нешић	Малетина		061/2139-303
Ражањска река(село Маћија)	Драган Миловановић	Маћија		064/017-2808
Мађере	Гагић Дејан	Мађере	3841-317	061/23-33-450
Јовановачка р.	Зоран Антић	Н.Брачин		063/7589-701
Пардичка р.	Славиша Јовановић	Пардик		060/5736-920
Велика река	Предрг Живковић	Подгорац		062/845-0087
Крћева р.	Василић Милан	Претрковац	842-077	063/8212-903
Послоначка р.	Оливер Мијалковић	Послон		064/1981-635
Ражањска р.	Ђурковић Миљојко	Ражањ	3841-826	064/177-6306
Рујишка река	Синиша Милетић	Рујиште		064/381-41-45
Ражањска река	Дејан Ракић	с. Варош		064/3584-359
Скорица	Радојковић Радомир	Скорица	847-008	060/08-47-008
Точка река (Средњак)	Маринковић Жарко	Смиловац	847-177	063/81555282

	СКУПШТИНА ОПШТИНЕ РАЖАЊ		
Влада републике Србије- Министарство	Општински Штаб за ванредне ситуације		Председник општине Ражањ
Општински штабови суседних општина и друге службе	Комисија за процену штете општине Ражањ		Полицијска станица и ватрогасна јединица
Месне заједнице и повереници у МЗ	Јавно комунално предузеће „Комуналац“ Ражањ	Ветеринарска амбуланта, ел. Дистрибуција, Црвени крст, Телеком,	Министарство унутрашњих послова - Одељење за ВС-Ниш- служба за осматрање и обавештавање
	Друга предузећа, сарадници	Општинска управа, органи, службе	ЈП „Путеви Ражањ“
Становништво општине Ражањ			Дом здравља Ражањ

ШТАБ ЗА ВАНРЕДНЕ СИТУАЦИЈЕ ЗА ТЕРИТОРИЈУ ОПШТИНЕ РАЖАЊ

Ред.бр.	Име и презиме	Функција на радном месту	Функција	Телефон
---------	---------------	--------------------------	----------	---------

1	Добрица Стојковић	Председник општине	командант	064/886-77-00 037-841-425
2	Саша Милосављевић	Заменик председника општине	заменик к-та	064/886-77-01
3	Братислав Стаменковић	Инспектор за интендантско техничку подршку у Управи за ВС	начелник	065/883-2526
4	Бојан Стојковић	Начелник ПС Ражањ	члан	064/040-4510
5	Ненад Станковић	Директор ДЗ „Др. Милорад Михаловић“ Ражањ	члан	037-841-152 065/8322322
6	Бојан Петковић	Директор ЈП „Путеви	члан	064/886-77-10 037/842-199
7	Весна Радојевић	Директор ЈП „Комуналац“ Ражањ	члан	062-8086-277 037-841-116
8	Владимир Ивезић	Шеф шумске управе	члан	037-841-219 064-856-4610
9.	Драгиша Годоровић	Пом. Председника општине Ражањ	Члан	064/886-7705
10.	Ивана Здравковић	ВД Начелник ОУ	Члан	064/886-7767
11.	Милован Петковић	Члан ОВ	Члан	064/3644-260
12.	Јасмина Ракић	Директор Центра за СР	Члан	064/886-7715
13.	Александар Војиновић	Начелник за привреду и финансије	Члан	064/886-7706

Координатор штаба за ВС Драгиша Јовановић, реф. Планирања припрема за одбрану – уједно и лице за евидентирање поплавних догађаја;064/886-7783. vanredne.situacije@razanj.ls.gov.rs

• СИСТЕМ ВЕЗА У СПРОВОЂЕЊУ ОДБРАНЕ ОД ПОПЛАВА

Систем веза за организовање и спровођење одбране од поплава на подручју општине Ражањ, обезбеђен је применом постојеће телефонске везе за везу свих субјеката у одбрани, телефакс веза .

Мобилне везе обезбеђене су за руководство Општинског штаба за одбрану од поплава.

Командант Штаба је задужен за ажурност ових података и благовремено успостављање комуникације са субјектима у свима фазама одбране.

• ФИНАНСИРАЊЕ ОДБРАНЕ ОД ПОПЛАВА

- Одбрану од поплава на водотоцима I реда са изграђеним заштитним водопривредним објектима обухваћеним републичким Оперативним плановима, финансира Министарство пољопривреде, шумарства и водопривреде, средствима

обезбеђеним у оквиру годишњих планова и програма радова које верификује Влада Републике Србије.

- Како су на територији општине Ражањ водотоци Јужна Морава, Рујишка река и Јовановачка река водотоци I реда, припадају сектору М.8.1., одбрану од поплава на овој реци финансира, организује и спроводи ЈВП "Србијаводе" Београд, ВПЦ "Морава" Ниш, односно секторски руководилац у сарадњи са Општином, односно Штабом за ванредне ситуације.
- Одбрана од поплава вода на водотоковима II реда обухваћених годишњим Оперативним планом, финансира се из општинског буџета.
- Потребна средства за финансирање одбране од поплава у 2022. години, у надлежности општине Ражањ, дефинишу се на основу реално утврђене вредности за спровођење утврђених активности, мера и радова из Оперативног плана.
- Приоритети обезбеђења потребних средстава за финансирање одбране од поплава и појава које прате штетно дејство вода, који су у надлежности Општине, дефинисаће се посебним годишњим планом рада Општинског штаба.

8. ЗАВРШНЕ ОДРЕДБЕ ОПЕРАТИВНОГ ПЛАНА ЗА ОДБРАНУ ОД ПОПЛАВА

1. Оперативни годишњи план за 2022 .год. се примењује од дана усвајања.
2. Командант Штаба је задужен за имплементацију Оперативног плана.

Предмет плана и програма рада Штаба за 2022. год.(као и сваку наредну) је:

- а/ Реализација ургентних активности у надлежности општине Ражањ (дефинисани детаљним планом активности, радова и мера);
 - б/ Ангажовање у обезбеђењу реализације ургентних активности, радова и мера у надлежности водопривреде;
 - ц/ Оперативни послови; Едукација и упознавање са планом становништва, општинских комуналних служби и органа управе (урбанизам).
4. Командант штаба о раду штаба квартално извештава општинско веће у писменом облику, као и СО-е.
 5. Благовремено, Командант Штаба је дужан да организује припрему за израду Оперативног плана за наредну годину на основу одредби Општег плана општинског штаба. Извор података за Оперативни план за наредну годину су нове информације помоћника и повереника са подручја.
 - б. Саставни део Оперативног плана одбране од поплава на територији општине Ражањ за воде II реда су Графички прилози карата водотокова II реда на територији општине Ражањ.

7. Оперативни план одбране од поплава на територији општине Ражањ за воде II реда објавити у "Службеном листу општине Ражањ".

На основу члана 32. став 1. тачка 6 Закона о локалној самоуправи („Службени гласник РС“ бр.129/2007 , 83/14- др. Закон, 101/16- др. Закон, и 47/18) и члана 40. став 1. тачка 7 Статута општине Ражањ („Службени лист општине Ражањ“, број 1/19 и 2/21) и члана 19. Одлуке о оснивању Туристичке организације општине Ражањ (“Службени лист општине Ражањ”, број 3/17 и 10/17) Скупштина општине Ражањ, дана 24.03.2022. године доноси

РЕШЕЊЕ
О УСВАЈАЊУ ИЗВЕШТАЈА О РАДУ ТУРИСТИЧКЕ ОРГАНИЗАЦИЈЕ ОПШТИНЕ
РАЖАЊ ЗА 2021. ГОДИНУ

I

УСВАЈА СЕ Извештај о раду Туристичке организације општине Ражањ за 2021. годину, коју је Управни одбор Туристичке организације општине Ражањ усвојио на седници одржаној дана 07.03.2022. године.

II

Одлуку објавити у “Службеном листу општине Ражањ”, доставити Управном одбору Туристичке организације и архиви.

Број: 332-6/22-11
У Ражању, дана 24.03.2022. године

СКУПШТИНА ОПШТИНЕ РАЖАЊ

ПРЕДСЕДНИК
Томислав Матић, с. р.

ТУРИСТИЧКА ОРГАНИЗАЦИЈА ОПШТИНЕ РАЖАЊ



ТУРИСТИЧКА
ОРГАНИЗАЦИЈА
ОПШТИНА РАЖАЊ

**ИЗВЕШТАЈ О РАДУ ТУРИСТИЧКЕ ОРГАНИЗАЦИЈЕ
ОПШТИНЕ РАЖАЊ ЗА ПЕРИОД ОД 01.ЈАНУАРА ДО
31.ДЕЦЕМБРА 2021.ГОДИНЕ**

РАЖАЊ, март 2022.године

ОСНОВНИ ПОДАЦИ О ОРГАНИЗАЦИЈИ

Оснивање

Делатност

Органи управљања

АКТИВНОСТИ ОРГАНИЗАЦИЈЕ

ИЗВРШЕЊЕ ФИНАНСИЈСКОГ ПЛАНА

ОСНОВНИ ПОДАЦИ О ТУРИСТИЧКОЈ ОРГАНИЗАЦИЈИ ОПШТИНЕ РАЖАЊ

ПУН НАЗИВ ОРГАНИЗАЦИЈЕ: Туристичка организација општине Ражањ

АДРЕСА: Страхиње Симоновића број 6, 37215 Ражањ

МАТИЧНИ БРОЈ: 17911074
ПИБ: 110671725
ШИФРА ДЕЛАТНОСТИ: 8413
БРОЈ ТЕКУЋЕГ РАЧУНА: 840-0000001243664-47
НАЗИВ БАНКЕ: Управа за трезор

Оснивање:

На основу члана 39. Закона о туризму („Службени гласник РС“ број 36/09, 88/10, 99/11- др.закон и 93/12), члана 32.став 1.тачка 6.и 8. Закона о локалној самоуправи („Службени гласник РС“ број 129/07, 83/14-др закон и 101/16-др закон) и члана 39.став 1.тачка 7 и 9 Статута општине Ражањ („Службени лист општине Ражањ“ број 4/14- пречишћен текст и 6/16), Скупштине општине Ражањ, дана 30 маја 2017.године, доноси Одлуку о оснивању Туристичке организације општине Ражањ.

Туристичка организација општине Ражањ (у даљем тексту: Организација) послује у складу са прописима о јавним службама ; има својство правног лица и уписана је у судски регистар.

Делатности:

У складу са својим циљевима организација обавља следеће послове:

- унапређење туризма у општини,
- припрема програма развоја туризма и одговарајућа планска акта у складу са прописима, планирању и уређењу простора за туристичка места на територији општине Ражањ (комунално опремање и одржавање, подстицање изградње спортско-рекреативних и других пратећих садржаја јавног карактера од интереса за туризам и др.);
- подстиче унапређење општих услова за прихватање и боравак туриста у Ражању;
- прати и анализира кретања на домаћем и иностраном тржишту;
- усмерава и координира активности носилаца туристичке понуде на обогаћивању и подизању нивоа квалитета туристичких и комплементарних садржаја и стварању атрактивног туристичког амбијента на територији општине Ражањ;
- обезбеђује пропагандно – информативна средства којима се популаришу и амфирмишу могућности Ражања у туризму (издавачка и аудиовизуелна делатност, наступи на сајмовима и манифестацијама и друга пропагандна средства);
- осмишљавање и вођење забавних и празничких садржаја;
- унапређивање и промоција изворних вредности (традиција, обичаји, етнолошко благо и др.) туристичког подручја којем припада општина и стварање услова за њено коришћење;
- врши промоцију заштите, одржавања и обнове културно историјских споменика и других материјалних добара и интереса за туризам и њихово укључивање у туристичку понуду;

- усмерава, координира и организује разне скупове (трибине, семинаре и сл.) за иницијативе и активности привредних субјеката и других организација на формирању и пласману туристичких производа;
- сарађује са туристичким организацијама градова у земљи и иностранству;
- организује активности у циљу побољшања квалитета услуга у туризму, развијања туристичке савести, туристичке културе и заштите и унапређења животне средине;
- припрема и организује разне културне и спортске манифестације;
- бави се израдом програма и планова промоције туризма у складу са стратегијом промоције туризма Републике Србије.
- стручно обрађује податаке и води јединствене евиденције посетилаца на подручју општине Ражањ ради контроле наплате боравишне таксе,
- оснива туристичко-информативних центара на територији општине,
- Обављање и других послова од интереса за унапређење туризма на подручју општине Ражањ, односно региона.

У циљу унапређења туризма и културе и прибављања средстава за извршавање послова којима се бави, организација обавља следеће делатности:

Делатности Туристичке организације су:

5510 Хотели и сличан смештај

5520 Одмаралишта и слични објекти за краћи боравак

5530 Делатност кампова, ауто-кампова и кампова за туристичке приколице

5590 Остали смештај;

7911 Делатност путничких агенција и туроператора, помоћ туристима, на другом месту непоменута.

Ова делатност обухвата:

- делатност путничких агенција,
- пружање информација и савета, планирање путовања,
- организација путовања, смештаја, превоз путника и туриста,
- продаја возних карата, пакет аранжман и др.
- делатност туроператора,
- делатност туристичких водича

7990 - Остале услуге резервације и делатности повезане с њима

8413 Уређење пословања и допринос успешнијем пословању у области економије

9321 делатност забавних и тематских паркова

- 9329 - Остале забавне и рекреативне делатности
- 7320 Истраживање тржишта и испитивање јавног мњења
- 7010 Консалтинг и менаџмент послови
- 9103 Заштита културних добара, природних и других знаменитости,
- 9104 Делатност ботаничких и зоолошких вртова и других природних резервата,
- 9312 Остале спортске активности.

Органи управљања:

Органи организације су:

- Управни одбор,
- Надзорни одбор,
- Директор.

Управни одбор има пет чланова и обавља следеће послове:

- доноси Статут Организације, његове измене и допуне, уз сагласност Оснивача,
- утврђује основне пословне политике Организације,
- доноси Програм развоја туризма, годишње програме и планове рада Организације,
- доноси финансијски план и усваја извештај о материјално – финансијском пословању Организације за пословну годину,
- разматра најважнија питања развоја и унапређење туризма и културе о томе утврђује ставове и доноси одговарајуће закључке и предлаже надлежним државним органима мере и решења за правце развоја и унапређење туризма и културе,
- усваја извештај о раду организације,
- разматра извештај Надзорног одбора,
- доноси све финансијске одлуке из делатности Организације,
- доноси нормативна акта Организације у складу са Законом и оснивачким актом,
- утврђује унутрашњу организацију Организације,
- доноси одлуку о проширењу делатности Организације,
- доноси одлуку о оснивању предузећа или посебне службе Организације,
- даје сагласност на акт о систематизацији радних места у Организацији,
- разматра и одлучује о жалбама или приговорима радника Организације,
- бира председника и заменика председника Управног одбора,

- именује своја стална и повремена радна тела,
- остварује сарадњу са другим туристичким, културним и спортским организацијама,
- доноси одлуке о додели признања за допринос унапређењу и развоју туризма и културе,
- обавља и друге послове по налогу оснивача,
- доноси и друге одлуке из своје надлежности, а које су регулисане овим Статутом, Одлуком о оснивању организације и законским прописима,
- одлучује и о другим питањима о којима одлуке не доносе други органи организације.

Надзорни одбор обавља следеће планове:

- прати спровођење Статута и других нормативних аката Организације,
- врши надзор над употребом материјално – финансијских средстава Организације, њиховим наменским коришћењем, прегледа извештај о материјално-финансијском пословању Организације за пословну годину,
- прати извршење Програма развоја туризма и културе, годишњих програма и планова рада Организације,
- оцењује сагласност одлука Управног одбора и директора организације са Статутом и законским прописима,
- разматра упозорења и налазе инспекцијских и других органа,
- обавља и друге послове у складу са овим Статутом, по налогу надлежних државних органа и утврђене овим законом.

Чланове управног и надзорног одбора и директора именује и разрешава Скупштина општине Ражањ.

Извори финансирања:

У складу са Чланом 31. Закона о туризму , средства за рад Организације обезбеђују се из: - средстава буџета Општине Ражањ

- Републике Србије;
- донација, прилога и спонзорстава домаћих и страних правних и физичких лица;
- других извора, у складу са законом.

Средства за рад Организације из буџета, обезбеђена су Одлуком о буџету општине Ражањ за 2020. годину, односно Законом о буџету Републике Србије за 2020.годину.

АКТИВНОСТИ ОРГАНИЗАЦИЈЕ У 2021.ГОДИНИ

У првој половини 2021.године Туристичка организација је наставила са спровођењем низа промотивних активности (часописи, портали, телевизија, радио) који су указивали на потенцијале Општине Ражањ. Један од значајних сарадњи на том пољу је чланак у руском часопису Руска Газета, који је претходио сајму туризма у Русији.

Како би још стабилније наставили сарадњу са привредницима, усружењима и другим лицима са територије Општине, уследило је потписивање Меморандума о сарадњи како би, након досадашњег стеченог искуства, сарадња била боље дефинисана и интензивнија.

У организацији Туристичке организације града Ниша, представник Туристичке организације општине Ражањ и винарије „Чаша вина и прича“ из Претрковца, учествовали су на конференцији посвећеној винском туризму одржаној 14.фебрура у винском подруму у Малчи.

Учесћем на едукацији „Развој едукацијског туризма Југоисточне Србије“ у фебруару и марту месецу, са партнерима из региона (ТО Алексинац, ТО Лебане, ТО Ниш) постављени су темељи за настанак регионалне туристичке организације.

И у овој години, ТО је наставила са партнерством на пројекту „Јаке жене“ који је спроводила канцеларија за локално- економски развој општинске управе Општине Ражањ. У овој години ТО је узела учешће у промоцији задруге, развијању промотивних решења (брошура, видео, сајт и слично), као и у пословима одржавања контакта са министарством привреде и финансија око добијања Сертификата старог заната. Затим, помоћ у раду задруге „Ражањке“ и након завршетка пројекта кроз обезбеђивање сајаског простора за излагање, помоћ при припреми предлога пројекта за Јавни позив за задруге у 2021.години као и активно учешће у припреми пројекта за конкурс „Зелене идеје“ који је спровела Траг фондација.



У мају месецу ТО је учествовала у летњој кампањи Туристичке организације Србије #бирамсрбију одржаној на Авали, као суизлагач туристичке регије Југоисточне Србије, заједно са организацијама из Сокобање и Алексинца.

У јуну месецу ТО је узела активно учешће на пројекту Локалних акционих група у којима су учествовале општине из Француске и Србије. У овом пројекту након састанка

путем интернет апликације у фебруару месецу, организован је и састанак у Ражњу. На радном састанку присуствовали су Тибо Гињар, председник мреже ЛЕАДЕР Француске, Венсан Булестекс, помоћник начелника канцеларије за финансирање предузећа при Министарству за пољопривреду и исхрану, Кристоф Арондо, шеф кабинета Заједница општина Маремн-Адур-Кот Сид у Бретонији, Ева Јурић, координатор за сарадњу при Амбасади Француске у Србији и Саша Миљковић, почасни француски конзул. Након радног састанка је одржана презентација аутентичних локалних производа и локалних произвођача хране. Своје производне програме представили су млекара ДИС, Винарија „Тодоровић” и „Таштина кухиња”. Поводом ове посете, за госте је припремљен и гучаш у црепуљи како би извршили и промоцију нашег старог заната.



Затим, ТО је подржала локално удружење Етно конач Ражањ и пољопривредно социјалну задругу Ражањке на фестивалу Good food and wine festival одржаног у Београду у другој половини јуна месеца. Поред успешног излагања локалних производа, промоције и продаје, запажено место на овом фестивалу је крунисано доделом пехара за допринос традицији. На овом догађају је извршена и демонстрација израде црепуље у режији Данијеле Петровић, представнице задруге.




У првој недељи јула месеца, у оквиру традиционалног сабора фрулаша и народног стваралаштва „Дани Саве Јеремића“ ТО је организовала и продајну изложбу рукотворина и домаћих производа у којој су учествовали: удружење Етно конач Ражањ, Газдинство Стамболић- бренд Таштина кухиња и винарија Тодоровић из Липовца.



У јулу месецу ТО је активно учествовала у припреми и реализацији привредно-туристичке манифестација „Дани купине“ коју је спроводило удружење воћара и виноградара из Ражња.

ТО је била иницијатор учествовања на међународном фестивалу туристичког и еколошког филма ВРМЦА ФЕСТ, филм Ражањско црепуљарство- израда црепуља у Рујишту код Ражња. На овом фестивалу извршена је промоција ражањског црепуљарства, а ауторица филма, Биљана Ђорђевић, добила је признање за очување старих заната.





Туристичка организација општине Ражањ је помогла и реализацију пројекта „Фолклор у прекограничном региону- кључ европског културног идентитета“ (2020-фебруар 2022). Учествовала је у изради документа Стратегија оживљавања, промовисања и одрживог коришћења културног наслеђа општина Ражањ (Србија) и Бобовог Дола (Бугарска) 2021-2025. Затим, помогла у организовању је фестивала „Фолклор у прекограничном региону“ у Ражњу и Бобовом Долу, који је подразумевао културну размену кроз културна уметничка друштва и певачка друштва. У оквиру овог фестивала спровела је гастро- културну манифестацију Чаролије из крепуље, у оквиру које је одржано такмичење у припреми јела и пецива у крепуљи. На овој манифестацији је учествовало 16 излагача и 14 такмичара. Активно учешће је ТО узела и у припреми рекламног материјала и координисала сарадњом са медијима. Сам пројекат се бавио релевантним прекограничним темама, попут проналажења праве равнотеже између очувања и промоције културне баштине, занатске традиције, економског напретка и друштвеног развоја у прекограничном региону. Пројекат је допринео развоју региона кроз повећање туристичке атрактивности, представљајући нове начине за промоцију културне баштине Ражања и Бобовог Дола.

Уз финансијску подршку Министарства културе и информисања, ТО је реализовала пројекат „Израда крепуља у рујшту код Ражња- завршетак истраживања“. У оквиру активности на пројекту, израђен је титл на егленском језику за филм о крепуљарству, завршена монографија о крепуљарству. Уз подршку Етнографског музеја из Београда ова монографија је и одштампана.

Министарство трговине, туризма и телекомуникација је кроз програм суфинансирања подржало ТО у реализацији пројекта „Дигитализација туристичких потенцијала општине Ражањ“ чија је главна активност била израда сајта Туристичке организације општине Ражањ.

ТО је учествовала у планинарској акцији ПД „Варница 2012“- шетња до хајдучког кладенца под слоганом КОРАК БЛИЖЕ ЗДРАВЉУ.

У септембру месецу ТО је узела учешће на манифестацији Дани туризма у Нишу, под слоганом #бирамсрцембирамниш. Промоција је успешно спроведена на штанду ТО Ражањ и учествовањем на панел дискусијама у квиру овог догађаја.



У оквиру промотивних активности, ТО ражањ је учествовала на фестивалу хлеба и теста ТЕСТИВАЛ у Београду. Циљ и овог излагања било је умрежавање произвођача и пружаоца услуга са територије Општине. На овом догађају су своје производе излагали: удружење Етно конац Ражањ, газдинство Милосављевић, газдинство Стамболић, домаћинство Борина колиба, учеснице пројекта Економско оснаживања жена на селу који је спроводила канцеларија за локално- економски развој и организација Каритас.



У месецу новембру ТО је координасала активностима на снимању емисије КУЛТУРИСТА. Овим поводом извршена је промоција газдинстава Стамболић из Ражња и Данијела Петровић из Рујишта, КУД-а Сава Јеремић из Ражња и етно куће Хребелјановић из Ражња.



ТО је подржала удружење Етно конач Ражањ у учешћу на Сајму зимнице у Нишу који је организовало Удружење угоститељских и туристичких посленика из Ниша. На овом догађају, поред добро промоције, чланице удружења су освојиле вредна признања.



ИЗВРШЕЊЕ ФИНАНСИЈСКОГ ПЛАНА ЗА 2021.ГОДИНУ

Извршен је попис опреме.

Укупна набавна вредност опреме: 748.794,00, отписана вредност 252.257,96 и садашња вредност 496.536,04 динара.

Канцеларијска опрема- набавна вредност: 458.836,00.

Рачунарска опрема- набавна вредност: 98.690,00.

Електронска и фотографска опрема- набавна вредност: 49.378,00

Опрема за домаћинство- набавна вредност: 132.390,00

Исправка вредности за опрему- 171.635,01 садашња вредност: 490.598,54

Опрема за културу- набавна вредност: 9.500,00 , исправка вредности 3.562,50 и садашња вредност: 5.937,50

Попис финансијске имовине обављен је у складу са планом, а према стању у пословним књигама. Непосредним увидом у финансијску документацију утврђено је да је стање у књиговодственој евиденцији у складу са стањем по финансијској документацији.

Послови који предходе попису финансијске имовине обављени су благовремено и добро тако да комисија није имала никакве примедбе током обављања пописа.

Стања текућих рачуна на дан 31.12.2021.

Редован рачун: стање 0,00 по изводу број 072 од 29.12.2021. године

Стање благајне: 0,00 није било готовинских исплата

Аванс за набавку услуге котизације за сајмовима: 235.800,00

Обрачунати неплаћени расходи: 108.022,41.

Укалкулисане зараде за месец децембар:

Обавезе за плате-нето: 63.357,76.

Порез: 6.832,88

Допринос за ПИО: 12.268,02

Допринос за здравство: 4.512,88

Допринос за незапосленост: 657,22

Допринос за ПИО на терет послодавца: 9.639,16

Допринос за здравство на терет послодавца: 4.512,88

Телеком Србија: 6.241,61

У Ражњу, 07.03.2022.године

вд директор
Милена Јанковић,с.р.

Извештај усвојен на 23. седници Управног одбора Туристичке организације
општине Ражањ дана 07.03.2022. године.

Марија Ракић,с.р.
Председник УО ТО општине Ражањ

Скупштина општине Ражањ, на основу члана 32 , став 1, тачка 6 Закона о локалној самоуправи („Службени гласник РС“, број 129/07, 83/14-др.закон, 101/16-др.закон и 47/18) и члана 40, став 1, тачка 6 Статута општине Ражањ („ Службени лист општине Ражањ”, број 1/19 и 2/21), на седници одржаној дана 24.03.2022. године, доноси

РЕШЕЊЕ

I . Усваја се Извештај о раду Дома културе Ражањ за 2021. годину и Годишњи финансијски извештај Дома културе Ражањ за 2021. годину, које је усвојио Управни одбор Дома културе, дана 28. 02. 2022. године.

II . Решење доставити Дому културе Ражањ и Архиви СО-е Ражањ и објавити у „ Службеном листу општине Ражањ „ .

Број 6-5/22-11
У Ражању , 24.03.2022. године

СКУПШТИНА ОПШТИНЕ РАЖАЊ

Председник

Томислав Матић, с. р.

Република Србија
Општина Ражањ
ДОМ КУЛТУРЕ РАЖАЊ
Новоражањска број 50
37215 Ражањ
Датум: 28.02.2022. године
Број: 29/22

ИЗВЕШТАЈ О РАДУ Дома културе Ражањ за 2021. годину

Дом културе Ражањ ради као јавна установа која се превасходно бави културно-образовном делатношћу. Реализујући Програм рада за 2021. годину Дом културе Ражањ је сходно материјалним, техничким и кадровским могућностима, као и могућностима услед Ковида 19 и ванредног стања организовао активности којима се задовољавају културне потребе грађана.

Програмске задатке Дом културе Ражањ остварује у сарадњи са Скупштином општине Ражањ, Председником општине, Месним заједницама, КУД-овима, Школама, сродним организацијама из области културе и једним делом реализује културне програме: приредбе, концерте, позоришне представе, промоције и сл.

У протеклој години у Дому културе било је запослено три радника.

Омогућено је да грађани узму активно учешће у испољавању свог културног потенцијала кроз разне активности које им се нуде у Дому културе.

Управни одбор Дома културе је одржао шест седница на којима је разматрао више питања као што су: Програм рада Дома културе, Извештаја о раду и финансијском пословању, доношење одлуке о висини чланарине у библиотеци, разматрање предлога финансијског плана Дома културе Ражањ и друга питања.

Крајем априла одржана је Општинска смотре рецитатора у организацији Дома културе Ражањ, учествовали су ученици обе основне школе општине Ражањ, а победници такмичења представили су општину на Окружној смотри рецитатора у Нишу, а то су ученици млађих разреда: Маша Вујчић (1. разред), Лена Радосављевић (2. разред) и Милица Стевић (3. разред) и старијих разреда: Уна Крстић (5. разред), Анђела Пешић (8. разред) и Матеја Вујчић (8. разред).

У оквиру аматерских и образовних активности деловало је Културно – уметничко друштво које је смештено и ради у Дому културе, а носи име легендарног фрулаша Саве Јеремића.

Своје редовне активности, вежбе, тренинге имали су и група „Рекреатива“ и Карате клуб.

Општина Ражањ, као покровитељ, а Дом културе Ражањ и КУД „Сава Јеремић“ као организатори, већ традиционално, ове године организовали су 21. Сабор фрулаша у Ражњу.

Први дан сабора одржано је вече фолклора и инструменталиста, када су наступили: КУД „Димитрије Котуровић“ из Београда и домаћин КУД „Сава Јеремић“ из Ражња.

Други дан Сабора, почео је 12. Ликовном колонијом која се одржала у порти цркве, затим, на наше задовољство, одржана је Промоција књиге „Божји дар“ уметника на фрули Владе Баралића из Београда, наступ удружења „Копачка фрула“ из Бруса (фрулаши и певачи), а увече главно саборско вече када су ревијално наступили најбољи фрулаши Србије и певачи изворних песама Мерима Његомир, Чета Марковић уз пратњу оркестра Бранимира Ђокића.

Почетком августа Дом културе Ражањ је учествовао и у организацији и реализацији програма „Фолклор у прекограничном региону“ када су наступили КУД „Сава Јеремић“ заједно са Бугарским групама из Бобовог Дола, фрулашима, певачима изворне музике, видели смо и наступ Данијеле Веселиновић (труба), Јелена Урошевић (виолина) и Неде Николић (фрула). У Дому културе Ражањ одржане су и три представе у оквиру овог пројекта општине Ражањ.

У сарадњи са Црвеним крстом у протеклој години организоване су четири акције давања крви.

Библиотека Дома културе Ражањ поседује књижни фонд од 28654 библиотечке јединице (књиге и брошуре), осим њих поседује и новине и часописе из разних области као и не књижну грађу.

Набавка књига се врши куповином, поклоном и путем откупа Министарства културе. У 2021. години набављено је укупно 517 књига. Поклоном аутора, издавача и појединаца набављено је 108 књига у износу 30.880,00 дин. Куповином је набављено 248 књига у износу 204.180,26 динара. Откупом Министарства културе РС набављено је 161 књига у износу од 95.628,80 динара. Набављене су књиге дечје и омладинске књижевности, савремена домаћа и страна белетристика и енциклопедијска издања. Књиге у библиотеци су обрађене по Правилнику за евиденцију библиотечке грађе и доступне су корисницима. Води се Азбучни каталог. Завичајна збирка садржи књиге, новине, часописе, фотографије и осталу не књижну грађу и сваке године се богати. Фонд серијских публикација чине један наслов часописа и један наслов новина. Корисници Библиотеке су из свих структура становништва са целе територије општине. У 2021. години било је 260 сталних корисника. Статистика читаности и врста коришћене грађе, старосној и образовној структури води се на за то предвиђеном обрасцу. У току године је прочитано 5637 књига. Највећи број корисника су ученици основне и средњих школа, студенти, радници, домаћице и пензионери. Чланарина за календарску годину је и у 2021. години била 300 динара. Чланарине су ослобођена деца предшколског узраста, ученици првог разреда основне школе, незапослени и социјално угрожени ученици и грађани.

У делу текућег одржавања урађено је сервисирање апарата и хидрантске мреже, контрола гасне инсталације и опреме, преглед електричне и громобранске инсталације, Радови на текућим поправкама и одржавању објекта-уређење простора око зграде Дома културе: ручно вађење пањева и чишћење растиња, бетонски и земљани радови... Постављена су два клима уређаја у сали и на позорници Дома културе.

На крају треба истаћи да је остварена добра сарадња са Скупштином општине, поменутих установама, удружењима и организацијама.

ГОДИШЊИ ФИНАНСИЈСКИ ИЗВЕШТАЈ ДОМА КУЛТУРЕ РАЖАЊ ЗА 2021. ГОДИНУ

Приходи:

1. Приходи од продаје услуга	3.000,00
2. Приходи из општинског буџета	4.536.275,42
Свега приходи	4.539.275,42

Расходи:

Расходи за запослене:

1. Плате и додаци запослених	2.005.299,89
2. Доприноси на терет послодавца	279.656,47
3. Социјална давања-помоћ у медицинском лечењу	40.000,00
4. Накнада за превоз	6.025,00

Стални трошкови:

1. Трошкови платног промета	9.098,22
2. Енергетске услуге	264.133,45
3. Комуналне услуге	106.450,54
4. Услуге комуникације	84.938,29
5. Трошкови осигурања	139.359,03

Услуге по уговору:

1. Стручне услуге	40.000,00
2. Услуге информисања	62.800,00
3. Репрезентација	179.936,00

4. Компјутерске услуге _____ 40.524,00
5. Остале опште услуге _____ 786.536,00

Текуће поправке и одржавање зграде и опреме _____ 246.720,00

Материјал:

1. Канцеларијски материјал _____ 79.390,00
2. Материјал за образовање и културу _____ 55.391,46
3. Средства за хигијену _____ 83.558,28
4. Потрошни материјал _____ 30.850,00

Издаци за основна средства:

Машине и опрема:

1. Опрема за културу: _____ 157.200,00

Издаци за нефинансијску имовину:

1. Књиге у библиотеци _____ 204.180,26

в.д. директор Дома културе Ражањ



Милена Стојковић
Милена Стојковић

Скупштина општине Ражањ, на основу члана 32 , став 1, тачка 6 Закона о локалној самоуправи („Службени гласник РС“, број 129/07, 83/14-др.закон, 101/16-др.закон и 47/18) и члана 40, став 1, тачка 6 Статута општине Ражањ („ Службени лист општине Ражањ”, број 1/19 и 2/21), на седници одржаној дана 24.03.2022. године, доноси

РЕШЕЊЕ

I . Даје се САГЛАСНОСТ на Програм рада Дома културе у Ражњу за 2022. годину, који је усвојен од стране Управног одбора Дома културе, дана 28. 02. 2022. године .

II . Решење доставити Дому културе Ражањ и Архиви СО-е Ражањ и објавити у „ Службеном листу општине Ражањ „ .

Број 6-6/22-11
У Ражњу , 24.03.2022. године

СКУПШТИНА ОПШТИНЕ РАЖАЊ

Председник

Томислав Матић, с. р.

Република Србија
Општина Ражањ
ДОМ КУЛТУРЕ РАЖАЊ
Новоражањска број 50
37215 Ражањ
Датум: 28.02.2022. године
Број: 30/22

ПРОГРАМ РАДА ДОМА КУЛТУРЕ РАЖАЊ за 2022. годину

Дом културе Ражањ је установа која представља темељ на коме почива културни живот Ражња, установа у којој је место за стварање и приказивање културних вредности аматера и професионалних стваралаца и омогућава да све те вредности постану што доступније грађанима.

То су они увек присутни програми, смотре, такмичења, на којима учествују рецитатори, позоришта, хорови, изворне фолклорне групе, певачке групе, песници, сликари. А учесници су сви, без ограничења, деца, омладина и одрасли. Сви они у којима постоји љубав и тежња да се достигне стваралачка лепота и занос и колико год је могуће да се та лепота мисао и порука преко слике игре, песме, изговорене и написане речи пренесе другима.

Реализацијом културно – уметничких програма, радом са људима, техничком подршком другима у реализацији културних догађаја, сврха Дома културе огледа се у томе да задовољи културне потребе грађана, очува и презентира културно наслеђе Ражња и нашег краја.

У Дому културе се окупљају аматери, где им је омогућено да кроз рад у својим секцијама искажу своје таленте у различитим облицима уметничког стваралаштва и уз нашу помоћ реализују културни програм - позоришне представе, дечије приредбе, изложбе, предавања, промоције и слично. И у наредном периоду, као и до сада, установа ће бити отворена за све који имају потребу за коришћењем нашег простора.

Дом културе ће у складу са материјалним, техничким и кадровским могућностима настојати да задовољи културне потребе грађана и у 2022. години, а планира следеће активности:

- Организовање Сабора фрулаша и изворног народног стваралаштва „Дани Саве Јеремића“ у првој половини јула 2022. године.
- Пружити техничку подршку и осталим културним манифестацијама општине Ражањ,
- Организовати општинску смотру рецитатора, као и учешће наших такмичара на окружном такмичењу у Нишу.
- Организовати извођење позоришних представа,

- Наставити са добром сарадњом са другим установама, школама, културно – уметничким друштвима и уз нашу помоћ и ове године одржати дечје приредбе, промоције књига, концерте, аматерске и образовне активности, манифестације, обележавања и свечаности.
- Организовати изложбе слика и народних рукотворина,
- У сарадњи са Црвеним Крстом реализовати: добровољно давање крви, едукативна предавања за ученике и слично,
- Развијање нових културних садржаја,
- Библиотечка делатност,

У делу инвестиција и инфраструктуре Дома културе у Ражњу планирају се следеће активности:

- опремање установе техничким уређајима,
- текуће поправке и одржавање – кречење, фарбање, контрола електричних инсталација, испитивање микроклиме и безбедности на раду у пословним и радним просторијама.

БИБЛИОТЕЧКА ДЕЛАТНОСТ

I – Набавка књига, периодичних публикација и опреме

1. Повећање књижног фонда и броја наслова
 - набавка књига куповином
 - набавка књига поклоном и разменом
 - набавка књига откупом Министарства за културу
2. Повећање фонда периодичних публикација
 - набавка новина и часописа

II – Корисници

1. Повећање броја корисника
2. Рад са корисницима: позајмица књига, давање информација, коришћење новина и часописа

III - Културна и јавна делатност

1. Акција „Месец књиге“ 15.10 .до 15.11.
 - бесплатан упис ђака првака
 - упознавање са библиотеком и сусрет са децом предшколског узраста установе „Лептирићи“
 - промоција нових издања завичајних писаца

IV - Основна делатност

- прикупљање, чување и заштита библиотечког материјала
- обрада књига по важећим прописима
- обрада серијских публикација
- позајмица библиотечког материјала
- израда каталога
- прикупљање завичајне грађе
- попуњавање знања путем литературе
- усавршавање на семинарима
- праћење прописа из области библиотекарства
- усавршавање и осавременавање рада путем библиотекарских програма

Све ове програмске задатке Дом културе ће остварити у сарадњи са Скупштином општине Ражањ, Председником општине, школама, сродним установама, као и организацијама из области културе.

в.д. директор Дома културе Ражањ



Милена Стојковић
Милена Стојковић

На основу члана 42. став 1. тачка 4. Закона о правима пацијената („Службени гласник РС“, број 45/13, 25/19- др. закон), члана 32. став 1. тачка 6 Закона о локалној самоуправи („Службени гласник РС“ бр.129/2007 , 83/14- др. Закон, 101/16- др. закон и 47/18) и члана 40. став 1. тачка 6 Статута општине Ражањ („Службени лист општине Ражањ“, број 1/19 и 2/21), Скупштина општине Ражањ, дана 24.03.2022. године доноси

ОДЛУКУ

I

УСВАЈА СЕ Извештај о раду Савета за здравље општине Ражањ за 2021. годину.

II

Одлуку објавити у “Службеном листу општине Ражањ”, доставити Савету за здравље и архиви.

Број: 50-3/22-11
У Ражњу, дана 24.03.2022. године

СКУПШТИНА ОПШТИНЕ РАЖАЊ

ПРЕДСЕДНИК
Томислав Матић,с.р.

На основу члана 42. Става 4. Закона о правима пацијената („Службени гласник РС“, број 45/13 и 25/19-др.закон), Савет за здравље општине Ражањ на седници одржаној дана 09.03.2022. године подноси

ИЗВЕШТАЈ О РАДУ САВЕТА ЗА ЗДРАВЉЕ ОПШТИНЕ РАЖАЊ ЗА 2021.ГОДИНУ

Савет за здравље општине Ражањ (у даљем тексту Савет) образован је Одлуком о образовању Савета за здравље општине Ражањ број 56-4/16-11 од 20.децембра 2016.године.

Чланом 42. Закона о правима пацијената („Службени гласник РС“ број 45/13), прописано је да Савет за здравље, образован у јединици локалне самоуправе, у складу са законом којим се уређују јединице локалне самоуправе, поред задатака утврђених статутом, односно одлуком јединице локалне самоуправе, обавља и одређене задатке из области заштите права пацијената, и то:

1. разматра приговоре о повреди појединачних права пацијената на основу достављених и прикупљених доказа и утврђених чињеница;
2. о утврђеним чињеницама обавештава подносиоца приговора и директора здравствене установе, односно оснивача приватне праксе на коју се приговор односи и даје одговарајуће препоруке;
3. разматра извештаје саветника пацијената, прати остваривање права пацијената на територији јединице локалне самоуправе и предлаже мере за заштиту и промоцију права пацијената;
4. подноси годишњи извештај о свом раду и предузетим мерама за заштиту права пацијената надлежном органу јединице локалне самоуправе, као и министарству надлежном за послове здравља.

У извештајном периоду Саветник за заштиту права пацијената општине Ражањ је Савету поднео четири тромесечна извештаја и то:

1. Извештај саветника пацијената за период јануар-март 2021.године,
2. Извештај саветника пацијената за период април- јун 2021.године,
3. Извештај саветника пацијената за период јул-септембар 2021.године,
4. Извештај саветника пацијената за период октобар-децембар 2021.године.

Такође, у истом периоду Саветник за заштиту права пацијената је поднео и два шестомесечна и један годишњи извештај, и то:

1. Извештај саветника пацијената за период јануар-јун 2021.године,
2. Извештај саветника пацијената за период јул-децембар 2021.године.
3. Извештај саветника пацијената за 2021.годину.

Све наведене извештаје Савет је усвојио.

Вредно је напоменути да у извештајном периоду није било ниједног приговора Савету за здравље о повреди појединачних права пацијената.

Изостанак приговора условио је изостанак седница Савета у извештајном периоду као и изостанак изношења одговарајућих препорука и изостанак предузетих мера за заштиту права пацијената.

На основу изостанка приговора, ниво поштовања права пацијената на територији општине Ражањ се може оценити као задовољавајући. Уколико у наредном периоду приговора буде, Савет ће дефинисати евентуалне проблеме и у складу са тим предложити одговарајуће мере за њихово решевање.

Доставити: 1. Скупштини општине Ражањ
2. Министарству здравља Републике Србије
3. Заштитнику грађана Републике Србије

Председник Савета за здравље
Ивана Пејовић, с.р.

Скупштина општине Ражањ, на основу члана 32, став 1, тачка 8. Закона о локалној самоуправи („Службени гласник РС„ број 129/07, 83/14 –др.закон, 101/16-др.закон и 47/18) и члана 40, став 1, тачка 11. Статута општине Ражањ („ Службени лист општине Ражањ „ број 1/19 и 2/21), на седници одржаној дана 24.03.2022. године, доноси

РЕШЕЊЕ

I . УСВАЈА СЕ Извештај о пословању за пословну 2021. годину Јавног предузећа „ Пuteви Ражањ,, Ражањ.

II . Решење доставити ЈП „ Пuteви Ражањ,, Ражањ и Архиви СО-е Ражањ и објавити у „ Службеном листу општине Ражањ „

Број 400- 148 /22-11
У Ражњу ,24.03.2022. године

СКУПШТИНА ОПШТИНЕ РАЖАЊ

Председник
Томислав Матић,с.р.



Ј.П. „ПУТЕВИ РАЖАЊ“ РАЖАЊ

**ГОДИШЊИ ИЗВЕШТАЈ О ПОСЛОВАЊУ
ЗА ПОСЛОВНУ 2021. ГОДИНУ**

РАЖАЊ, МАРТ 2022.ГОД.

У складу са Законом о тржишту капитала („Сл.гласник РС“ бр. 31/2011, 112/2015 и 108/2016,9/2020,153/2020), члана 29. Закона о рачуноводству („Сл.гласник РС“ бр.73/2019,44/2021-др.закон) и члана 3. Правилника о садржини, форми и начину објављивања годишњих и полугодишњих и кварталних извештаја јавних друштава („Сл.гласник РС“ бр.14/2012, 5/2015-288,24/2017-71,14/2020-111), ЈП „Путеви Ражањ“, Ражањ, објављује

ГОДИШЊИ ИЗВЕШТАЈ О ПОСЛОВАЊУ ЗА ПОСЛОВНУ 2021. ГОДИНУ

САДРЖАЈ:

- 1. Основни подацио Ј.П.”ПУТЕВИ РАЖАЊ“**
- 2. Подаци о Управи Предузећа**
- 3. Кратак опис пословних активности и организациона шема**
- 4. Приказ развоја и резултата пословања Предузећа, финансијски подаци и подаци важни з процену стања имовине**
- 5. Опис очекиваног развоја предузећа у наредном периоду**
- 6. Активности предузећа на пољу истраживања и развоја и заштите животне средине**

1. ОСНОВНИ ПОДАЦИ О ЈП "ПУТЕВИ РАЖАЊ", РАЖАЊ

Пословно име: Јавно предузеће "Путеви Ражањ", Ражањ
Скраћено пословно име: ЈП "Путеви Ражањ"
Оснивач: Скупштина општине Ражањ
Директор: Бојан Петковић, дипл. ецц
Шифра делатности: 4211 Изградња путева и аутопутева
Матични број: 21169137
ПИБ: 109364985
Надлежно министарство/надлежни орган јединице локалне самоуправе: Скупштина Општине Ражањ

Седиште: Ражањ, Ул. Новоражањска, бр.14
Телефон: 037/3841-546
Факс: 037/3841-546
Е-mail: jpputevirazanj@gmail.com

Скупштина општине Ражањ је дана 03. децембра 2015. године донела Одлуку о оснивању Јавног предузећа „Путеви Ражањ“, Ражањ.

На основу Одлуке и Статута, Јавно предузеће је уписано у регистар привредних субјеката по решењу Агенције за привредне регистре БД 8265/2016, од 04.02.2016. године.

ЈП „Путеви Ражањ“ у складу са Законом организује послове одржавања, заштите, коришћења и развоја путева. Улагања у путеве имају велики саобраћајни и развојни значај, и директно утичу на безбедност саобраћаја. Поред тога, представљају изузетно подстицајни чинилац у оживљавању укупних привредних токова.

2. ПОДАЦИ О УПРАВИ ПРЕДУЗЕЋА

Органи ЈП „Путеви Ражањ“, у складу са Законом о јавним предузећима („Сл. гласник РС“ бр. 15/16) и Одлуком о усклађивању пословања Јавног предузећа „Путеви Ражањ“, Ражањ са Законом о јавним предузећима број 110-137/16-11 од 25. августа 2016. године су:

- Надзорни одбор
- Директор

3. КРАТАК ОПИС ПОСЛОВНИХ АКТИВНОСТИ И ОРГАНИЗАЦИОНА ШЕМА ПРЕДУЗЕЋА

Према Закону о јавним путевима, путеви као добра у општој употреби државна су својина. Јавно предузеће „Путеви Ражањ“ основано је и послује као јавно предузеће које обавља делатност од посебног друштвеног интереса за општину Ражањ. Предузеће послује средствима у државној својини.

Предузеће обавља делатност од посебног интереса у складу са Законом о комуналним делатности и Законом о јавним предузећима у којој је главна делатност реконструкција, одржавање и оправка путева, улица и других саобраћајница, бицикличких, пешачких стаза и других јавних површина са припадајућом вертикалном и хоризонталном сигнализацијом и одржавањем уличне расвете и других послова по налогу оснивача.

Мрежом општинских путева I и II реда управља ЈП "Путеви Ражањ". Ј.П. "Путеви Ражањ" има статус управљача пута у складу са законом.

Друмски саобраћај представља основни вид превоза код нас - данас се путевима превезе око 90% путника и 80% терета.

Претежна делатност јавног предузећа је:

- Шифра делатности: 4211
- Назив делатности: Изградња путева и аутопутева.

Анализа активности у 2021.

Одржавање путева и улица

У току 2021.год. Ј.П. „Путеви Ражањ“ своје активности усмерили су на основну делатности због којих су основани Одлуком СО Ражањ. Узевши у обзир општу ситуацију у држави и локалној самоуправи коју је изазвала епидемија КОВИД-19, Ј.П. "Путеви Ражањ" су у складу са финансијским средствима вршили следеће активности:

РЕДОВНО ОДРЖАВАЊЕ ПУТЕВА И УЛИЦА

У оквиру редовног одржавања изведени су радови у оквиру два сегмента:

1. Летње одржавање у оквиру кога издвајамо:

- Кошење путног појаса,
- Крпљење ударних рупа асфалтом,
- Асфалтирање мањих деоница Финишером,
- Извођени су радови на ископу канала поред путева,
- Вршена је уградња и одржавање вертикалне саобраћајне сигнализације.

- Вршено је самостално асфалтирање комплетног платоа испред „Гаража“ Јавног предузећа „Путеви Ражањ“.
- Санирано је око 30% асфалтираних путева и улица, односно 20 км и око 25% атарских и некатегорисаних путева на територији општине Ражањ

2. Зимско одржавање

- У оквиру зимског одржавања вршено је уклањање снега и леда машинским путем, као и насыпање агрегатом со+ризла на свим путевима и улицама на територији општине Ражањ.

Набављено је и уграђено 390 тона Асфалтне масе АБ 11, за шта је плаћено 2.184.998,00 динара.

Набављено је и уграђено 2.910 м³ дробљеног камена, ризле, гранулације 4-8, 8-16, 0-32 за потребе насыпања путева и улица, као и за потребе зимске службе, за шта је плаћено 3.224.128,80 динара.

Расвета

У 2021.год. Јавно Предузеће „Путеви Ражањ“ уградило је 40 светиљки и поставило 3 км кабла на траси пута „Мађерачки пут“-Ловачки дом „Варница“

ОСТАЛЕ АКТИВНОСТИ

У оквиру осталих активности урађено је:

- Посебним уговором вршени су радови на уређењу атарских путева Пардик 1. Фаза, чија је вредност уговора 6.065.731,97 динара
- Вршено је постављање Табли са називима улица и Табли са називима места.
- Извођени су радови на уређењу дела водотока другог реда кроз насељена места Скорица и Ражањ чија је уговорена вредност 830.064,00 динара.
- Извођени су радови на поправкама и одржавању објекта- уређење простора око зграде „Дома културе“ у Ражњу, чија је уговорена вредност 228.000,00 динара.
- Вршено је обнављање саобраћајне инфраструктуре у зонама школе на територији општине Ражањ у износу од 350.000,00 динара.

По налогу оснивача извођени су радови на уређењу просторија за гласање у свим Месним заједницама на територији општине Ражањ.

Извођени су радови за потребе верских заједница, основних школа и Месних заједница на територији општине Ражањ.

Урађена је интернет страница ЈП „Путеви Ражањ“ на којој се могу видети сви подаци везани за пословање предузећа.

Извођени су Јавни Радови у сарадњи са НСЗ у трајању од четири месеца са укупно 18 радника који су били ангажовани на уређењу путева, инфраструктуре и слично.

Организациона шема

ЈП "Путеви Ражањ", Ражањ је организовано као економска и пословна целина. Организациони делови уређени су **Правилником о организацији и систематизацији послова**, који се доноси на основу Закона о раду и Статута ЈП "Путеви Ражањ". По Правилнику, ЈП "Путеви Ражањ" је организовано у 2 сектора, Правилником о организацији и систематизацији послова је предвиђено 17 запослених, укупан број запослених је 12.

Правилником о организацији и систематизацији послова утврђују се организациони делови, радна места, опис и попис послова на радним местима и степен стручне спреме одређене врсте занимања, потребна знања и способности и други посебни услови за рад на одређеним радним местима, као и друга питања везана за систематизацију радних места у Јавном предузећу „Путеви Ражањ“, Ражањ.



4. ПРИКАЗ РАЗВОЈА И РЕЗУЛТАТА ПОСЛОВАЊА ПРЕДУЗЕЋА, ФИНАНСИЈСКИ ПОДАЦИ И ПОДАЦИ ВАЖНИ ЗА ПРОЦЕНУ СТАЊА ИМОВИНЕ

Веродостојан приказ развоја и резултата пословања Предузећа, финансијски подаци и подаци важни за процену стања имовине детаљно су дати уз финансијске извештаје односно кроз Биланс стања и Биланс успеха на дан 31.12.2021. године.

1. БИЛАНС УСПЕХА

У периоду од 01.01.2021. до 30.09.2021. године предузеће Ј.П. „Путеви Ражањ“, Ражањ, остварило је пословне приходе у укупном износу од 34.688.000,00 динара. Пословни приходи обухватају приходе по основу извршених услуга у износу од 34.637.000,00 динара. Укупни пословни расходи у наведеном периоду износили су: 38.150.000,00 динара. Ови расходи обухватају: трошкове материјала који износе 11.014.704,00 трошкове горива и енергије у износу од 6.187.296 ,00 динара, трошкове зарада, накнада зарада и остале личне расходе 12.627.000,00 динара, трошкови производних услуга 1.984.000,00, трошкови амортизације 3.232.000,00, нематеријални трошкови 3.105.000,00.

2. БИЛАНС СТАЊА

Следеће билансне позиције чине биланс стања на дан 31.12.2021. године: стална имовина износила је 10.002.000,00 динара. Обртна имовина износи 5.179.000,00, залихе 453.000,00 динара. Укупан износ капитала у извештајном периоду је 9.726.000,00 динара.

3. ИЗВЕШТАЈ О ТОКОВИМА ГОТОВИНЕ

На дан 31.12.2021. године, приливи готовине из пословних активности износили су 39.210.130,29 динара. Ови приливи обухватају: примљене авансе, у износу од 0,00. Остали приливи из редовног пословања износе износе 39.210.130,29 динара. Одливи готовине из пословних активности износе 38.416.392,73 динара, а састоје се из : исплата добављачима у износу од 25.289.432,99, датих аванса 452.762,08 затим зарада, накнада зарада и осталих личних расхода у износу од 12.626.747,00.

Готовина на почетку обрачунског периода износи 455.068,91 динара, а готовина на крају обрачунског периода износи 793.737,57 динара.

4. ТРОШКОВИ ЗАПОСЛЕНИХ

Трошкови запослених у периоду од 01.01.2021. до 31.12.2021. године, били су на истом нивоу у односу на планиране. Маса НЕТО зарада износи 5.524.192,33 динара, маса БРУТО зарада износи 8.923.231,50 динара. Број радника у извештајном периоду износи 12 радника. Сви радници се налазе у радном односу на неодређено време. Трошкови превоза радника на посао и са посла износе ,00 динара. Укупан износ дневница на службеном путу износио је 0 динара, а накнаде трошкова на службеном путу 0 динара. Отпремнина по основу одласка у старосну пензију у извештајном периоду није било.

5. ДИНАМИКА ЗАПОСЛЕНИХ

У Јавном предузећу „Путеви Ражањ“, Ражањ, закључно са 31.12.2021. године, има:

- 12 запослених на неодређено време.

Број ангажованих лица по основу уговора о обављању привремених и повремених послова је 6 незапослених лица и од тога 5 лица на пословима одржавања путева и једно лице на административном пословима.

6. КРЕТАЊЕ ЦЕНА ПРОИЗВОДА И УСЛУГА

У периоду од 01.01.2021. до 31.12.2021. године, није дошло до корекција цена производа и услуга Ј.П. „Путеви Ражањ“, Ражањ. Цене су остале непромењене, јер предузеће послује по важећем ценовнику услуга, који је у примени од 30.11.2016. године.

7. СУБВЕНЦИЈЕ И ОСТАЛИ ПРИХОДИ ИЗ БУЏЕТА

Програмом пословања предузећа Ј.П. „Путеви Ражањ“, Ражањ за 2021. годину није планирано коришћење субвенција из буџета општине Ражањ.

8. СРЕДСТВА ЗА ПОСЕБНЕ НАМЕНЕ

У периоду од 01.01.2021. до 31.12.2021. године, није дошло до коришћења средстава за посебне намене.

9. ИЗВЕШТАЈ О ИНВЕСТИЦИЈАМА

У току извештајног периода није било инвестиција.

ЗАКЉУЧНА РАЗМАТРАЊА И НАПОМЕНЕ

Јавно предузеће „Путеви Ражањ“ је у периоду од 01.01. - 31.12.2021.године интензивно радило на спровођењу плана и програма пословања за 2021. годину. Предузеће је редовно, и без застоја обављало своју основну делатност, при чему је остварен негативан финансијски резултат у износу од 3.429.000,00 динара.

На име трошкови амортизације у наведеном периоду износе 3.232.000,00 динара,

И нематеријални трошкови у износу од 3.105.000,00 динара.

5.ОЧЕКИВАНИ РАЗВОЈ ПРЕДУЗЕЋА У НАРЕДНОМ ПЕРИОДУ

У складу са дугорочним планом пословних активности, у наредном периоду Предузеће планира пословне активности ка остваривању мисије, визије као и циљева ЈП „Путеви Ражањ“, Ражањ, уз неговање вредности ЈП „Путеви Ражањ“.

МИСИЈА

Мисија дефинише сврху постојања Ј.П. „Путеви Ражањ“, а то је да је у партнерском односу са локалном самоуправом подстакне развој локалне заједнице и омогући максимално коришћење свих расположивих потенцијала и ефикасно одговори на све захтеве који омогућују ефикасније задовољење потреба и повећање животног стандарда грађана.

Мисија предузећа представља основни оквир пословања и развоја, а то је да у оквиру регистрованих делатности обезбеди корисницима услуга најквалитетније вођење реализације планских докумената у циљу развоја општине.

Ј.П. „Путеви Ражањ“ усклађује рад и развија међусобну сарадњу са органима Општинске управе, јавним комуналним предузећем, месним заједницама и другим предузећима и организацијама у извршавању послова поверених Одлуком о оснивању, а у циљу успешног обављања послова.

Наша мисија је ефикасно и трајно обављање поверених делатности уз максимално очување околине и заштиту јавног интереса општине Ражањ, уз стално повећање задовољства корисника наших услуга.

ВИЗИЈА

Обављајући своју делатност Ј.П. „Путеви Ражањ“ обједињује и усмерава изградњу, опремање и одржавање читаве инфраструктуре Општине.

Ј.П. „Путеви Ражањ“ ће свој Програм за 2022. годину заснивати на одржавању путне мреже у општини Ражањ и улица у насељеним местима, вршењу надзора на одржавању ових објеката, одржавању јавне расвете и уређењу јавних површина у име и за рачун Општине у складу са Законима.

Одржавање путне мреже одвијаће се посебно кроз редовно одржавање општинских путева што подразумева израду програма одржавања и надзор над извођењем радова. Осим редовног летњег и зимског одржавања јавних путева Ј.П. „Путеви Ражањ“ на сличан начин бави се и радовима на одржавању саобраћајне сигнализације, путних објеката, јавних површина, јавне расвете и др.

ЦИЉЕВИ

У циљу побољшања укупне безбедности у саобраћају вршиће редовно одржавање путева, уградња вертикалне саобраћајне сигнализације као и обележавања хоризонталних ознака.

У циљу што бољег остваривања резултата пословања активно ће се вршити анализа тржишта извођача радова, праћење цена материјала и услуга, као и квалитета одређених послова.

Ј.П. „Путеви Ражањ“ ће наставити да пружа подршку свим активностима локалне самоуправе у вези са кандидатуром пројеката према другим инвеститорима.

Крајњи циљ је да корисници и оснивач предузећа буду задовољни квалитетом услуга које ово предузеће пружа, а запослени задовољни послом који обављају и мотивисани да сваки задати посао обаве квалитетно и у задатим роковима.

ВРЕДНОСТИ ЈП „ПУТЕВИ РАЖАЊ“

У ЈП „Путеви Ражањ“ негују се следеће вредности:

1. Законитост у раду и вршењу услуга
2. Компетентност, професионализам и етичност
3. Одговорност, ефикасност и ефективност
4. Транспарентност и комуникативност
5. Подстицање иновативности
6. Стварање климе припадности фирми
7. Учење од добре светске праксе
8. Ефикасно и рационално планирање
9. Доношење одлука на основу анализе објективних чињеница
10. Одговорност према животној и радној средини
11. Друштвено одговорно пословање

ПОЛИТИКА УПРАВЉАЊА РИЗИЦИМА

Управљање ризицима је неизоставни елемент доброг управљања, и од изузетне је важности за јавно предузеће. Полазећи од дефиниције да је ризик „било који догађај или проблем, који би се могао догодити и неповољно утицати на постизање стратешких и оперативних циљева“, предуслов за процену ризика је успостављање јасних, конзистентних циљева. Процена ризика представља идентификовање и анализу релевантних ризика везаних за остваривање циљева, који су садржани у плановима. Циљеви могу да буду финансијски, циљеви испуњења задовољства корисника, као и законских и других захтева, заштите животне средине, здравља и безбедности на раду, итд. Ефекти одступања у остваривању циљева могу да буду позитивни и/или негативни. Руководство треба детаљно да идентификује ризике и размотри сваку значајну интеракцију између организације и других страна, као и интерне факторе на организационом плану и плану активности. Након што се

идентификују ризици, треба анализирати могући утицај (последике). Анализа ризика подразумева процену значаја ризика, вероватноће реализовања ризика и доношења одлуке о томе како управљати ризиком и које радње треба предузети.

Управљање ризицима је скуп радњи и метода за утврђивање, мерење, праћење ризика, укључујући и извештавање о ризицима и надзор над ризицима којима је предузеће изложено или би могло бити изложено у свом пословању.

Основни циљ управљања ризицима је идентификација, мерење, анализа, оцена и третман ризика, како би се постигло ограничавање и минимизирање очекиваних и могућих негативних ризика за предузеће.

Третман ризика, зависно од ситуације, може да обухвата:

- избегавање ризичних активности
- отклањање узрока ризика
- утицај на промену вероватноће и последица ризика
- дистрибуција ризика са другим странама (уговарачи, финансијске институције, итд.)
- појачавање ризика када он може да има позитивне ефекте и може довести до прилика за побољшања.

Сви запослени у Предузећу, Директор и Надзорни одбор су дужни да буду савесни и одговорни приликом обављања својих пословних задатака, и да на време упозоре на све потенцијалне ризике који могу настати, и са којима би се Предузеће суочило приликом обављања пословне делатности.

5. АКТИВНОСТИ ПРЕДУЗЕЋА НА ПОЉУ ИСТРАЖИВАЊА И РАЗВОЈА И ЗАШТИТЕ ЖИВОТНЕ СРЕДИНЕ

У Републици Србији су законима који се односе на заштиту животне средине јасно дефинисана правила и процедуре које се морају поштовати од стране свих правних и физичких лица која својим деловањем врше негативне утицаје на животну средину.

Утицај пута на животну средину је значајан и испољава се кроз загађења воде, ваздуха и земљишта, штетног деловања буке на људско здравље, утицаја на екосистеме, заштићена природна и културна добра. У складу са тим ЈП „Путеви Ражањ“ је препознало своје обавезе и својим деловањем у процесу експлоатације путева покушава да обезбеди квалитетну путну инфраструктуру уз поштовање свих захтева заштите животне средине.

Може се закључити да се ЈП „Путеви Ражањ“, при обављању делатности стара о заштити животне средине у складу са законом и другим прописима.

У Ражњу, 14.03.2022. године

Директор

Бојан Петковић, дипл.еџ

Скупштина општине Ражањ, на основу члана 32. став 1. тачка 8. Закона о локалној самоуправи („Службени гласник РС“, број 129/07 и 83/14-др.закон, 101/16 и 47/2018) и члана 40. став 1. тачка 11. Статута општине Ражањ („Службени лист општине Ражањ“, број 1/19 и 2/21), дана 24.03.2022. године, доноси

РЕШЕЊЕ

I – ДАЈЕ СЕ САГЛАСНОСТ Јавном предузећу „Путеви Ражањ“ на Одлуку о покрићу губитка за 2021. годину, коју је донео Надзорни одбор предузећа, дана 14. 03. 2022. године.

II – Решење доставити предузећу и објавити у “ Службеном листу општине Ражањ“.

Број : 400-154/22-11
У Ражању, 24.03.2022. године

СКУПШТИНА ОПШТИНЕ РАЖАЊ

Председник
Томислав Матић, с.р.

30/22

14.03.2022 год.

ЈАВНО ПРЕДУЗЕЋЕ „ПУТЕВИ РАЖАЊ“ РАЖАЊ

37215 РАЖАЊ, НОВОРАЖАЊСКА 14

МБ: 21169137

ПИБ:109364985

ОПШТИНА РАЖАЊ
ОПШТИНСКА УПРАВА
Заједничка писарница

Број 400-154/22-11

15.03.2022 год.

На основу Члана 22. Тачка 9. Закона о јавним предузећима (Службени гласник бр. 15/2016 и 88/2019) и Члана 34. Став 1. Тачка 8. Статута Јавног Предузећа „Путеви Ражањ“ Ражањ Надзорни одбор на својој редовној седници дана 14.03.2022. год. доноси:

ОДЛУКУ

Члан 1.

Губитак по годишњем обрачуну за 2021. годину износи 3.462.000,00 динара.

Члан 2.

Предлог Надзорног Одбора Скупштине општине је да се исказани губитак покрије на терет добити у наредних шест месеци.

У Ражњу дана, 14.03.2022.год.

Председница Надзорног одбора



Јасмина Ракић

Скупштина општине Ражањ, на основу члана 32, став 1, тачка 8. Закона о локалној самоуправи („Службени гласник РС„ број 129/07, 83/14 –др.закон, 101/16-др.закон и 47/18) и члана 40, став 1, тачка 11. Статута општине Ражањ („ Службени лист општине Ражањ „ број 1/19 и 2/21), на седници одржаној дана 24.03.2022. године, доноси

РЕШЕЊЕ

I . УСВАЈА СЕ Извештај о раду и финансијском пословању Јавног предузећа „Комуналац,, Ражањ, за пословну 2021. годину.

II . Решење доставити Јавном предузећу „ Комуналац,, Ражањ и Архиви СО-е Ражањ и објавити у „ Службеном листу општине Ражањ „

Број 400-144/22-11
У Ражњу , 24.03. 2022. године

СКУПШТИНА ОПШТИНЕ РАЖАЊ

Председник
Томислав Матић,с.р.

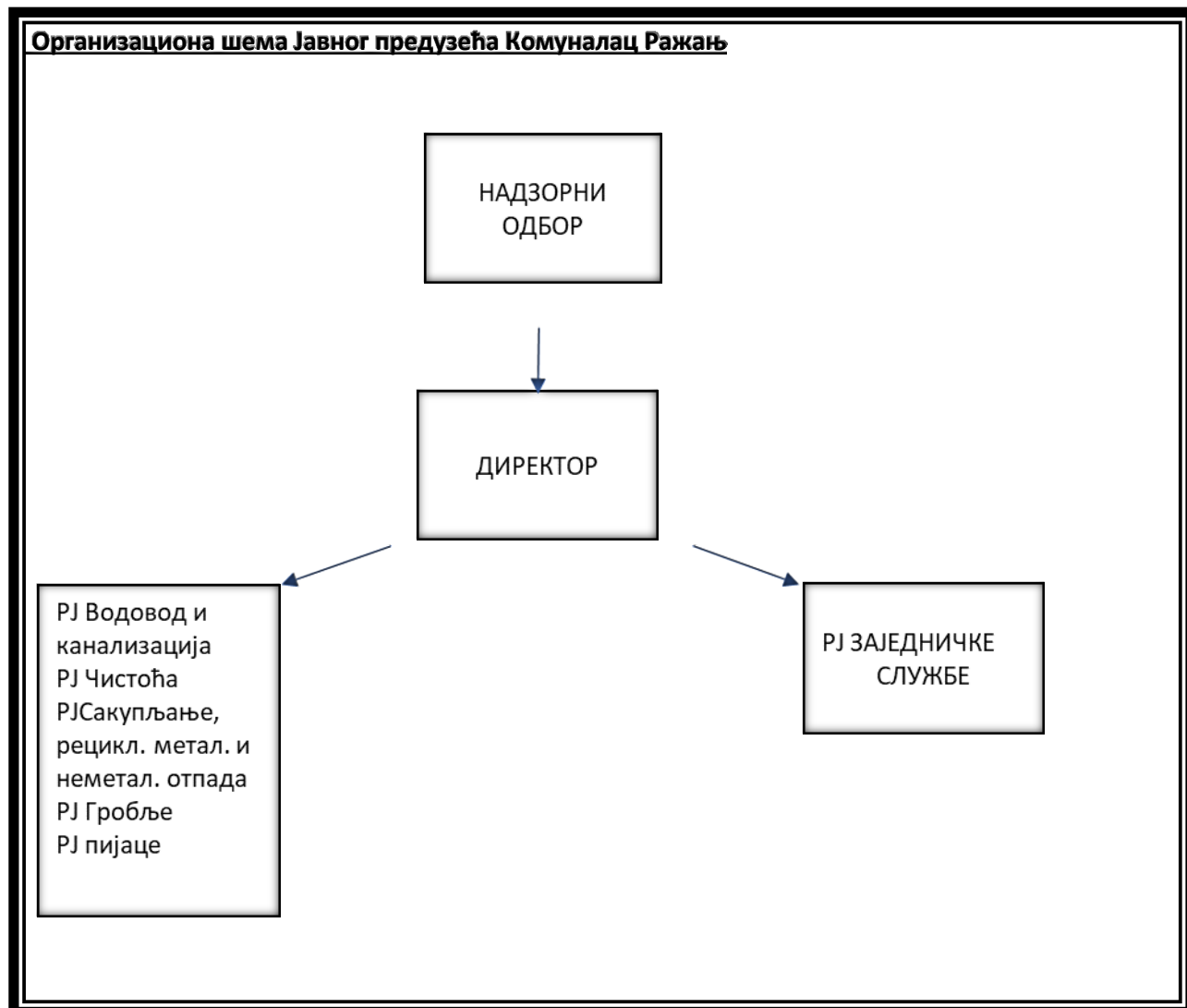
**ЈАВНО ПРЕДУЗЕЋЕ
„КОМУНАЛАЦ“
37 215 РАЖАЊ**

ИВАНА ВУШОВИЋА БР.8
БРОЈ:156-2022
РАЖАЊ, 10.03.2022

ИЗВЕШТАЈ О РАДУ
И ФИНАНСИЈСКОМ ПОСЛОВАЊУ
ЗА 2021 ГОДИНУ

ОСНИВАЧ: ОПШТИНА РАЖАЊ
НАДЛЕЖНА ФИЛИЈАЛА УПРЕВАЕ ЗА ТРЕЗОР: НИШ
ОСНОВНА ДЕЛАТНОСТ:3600-сакупљање, пречишћавање и дистрибуција
воде
МАТИЧНИ БРОЈ:07675216
ПИБ:101463351
СЕДИШТЕ: РАЖАЊ

Јавно предузеће „Комуналац“ Ражањ је основано од стране јединице локалне самоуправе за пружање комуналних услуга од општег интереса на територији општине Ражањ. Као и сваке године тако и у пословној 2021 години приступило се реализацији Програма пословања који је децембра 2020 године донео Надзорни одбор у сарадњи са директором и рачуноводством предузећа а сагласност на Програм је добијена од стране оснивача. Програм представља комбинацију оперативног и финансијског плана, а сврха плана је искључиво развој предузећа и пружање услуга од општег интереса, то јест делатности за које је регистровано уз поштовање свих законских прописа који су се односили на пословање предузећа као и усмених смерница од стране оснивача.



Предузеће послује по организационим јединицама приказаним у организационој шеми и у наставку дајемо осврт на пословање сваке радне јединице као и на послове које је предузеће обављало пружањем осталих комуналних услуга.

ВОДОВОД И КАНАЛИЗАЦИЈА

Предузеће је у 2021 години настојало да грађанима и правним лицима обезбеди здраву пијаћу воду у континуитету током целе године. Радило се на одржавању како примарне

тако и секундарне мреже водо система Ражањ а који напаја водом насеља Шетка, Варош, Чубура и град Ражањ. Кварови на секундарној мрежи су стварали велике проблеме предузећу јер је мрежа стара и дотрајала а то је утицало на растур воде који није могао увек да буде на време откривен. Предузеће је и у 2021 години одржавало сеоски водово у Новом Брачину и водовод у селу Мађере који су дати предузећу на привремено управљање. Такође смо повремено пружали услуге одржавања сеоског водовода Црни Као за чије је одржавање трошкове сносио оснивач. У току године одрађено је сервисирање пумпи и мотора који се налазе на нашем изворишту у Новом Брачину, а такође су рађене и поправке пумпи на сеоским водоводима о трошку предузећа. На примарној мрежи није било интервенција у смислу замене цеви али је било проблема око вентила у насељу Варош који је био узрок пада притиска у мрежи у вишим деловима града Ражања. Одрађено је 45 интервенција на дотрајалој секундарној мрежи у граду којој је преко потребна реконструкција, а сам број интервенција у односу на раније године је већи због интервенција на секундарним мрежама сеоских водовода које одржавамо. Предузеће је у току 2021 године испоручило 102.185 метара кубних воде физичким лицима и 12.406 метара кубних правним лицима. Редовно се контролисала концентрација хлора у води од стране наших радника. Исправност воде по уговору контролише Институт за јавно здравље Ниш. У току године одрађене су 42 хемијско-бактериолошке анализе воде од којих 1/3 са изворишта у Новом Брачину (сирова вода) а 2/3 из мреже наших корисника. Институт је такође радио и кварталне анализе речних и отпадних вода које су задовољавале задате критеријуме. У овој установи се два пута годишње ради санитарна обрада радника који раде на водоводу. У току године поред одржавања водоводне мреже радило се кад год је било потребе и на одржавању канализационе мреже. Приходи који се остварују од фактурисања воде и канализације једва су довољни да покрију трошкове одржавања како нашег водовода тако и сеоских водовода који су нам дати на управљање не рачунајући рад запослених у предузећу али се трудимо да ову обавезу што боље извршавамо. Цена воде као основне делатности за коју је предузеће основано је и даље не економска првенствено због великог учешћа електричне енергије у цену метра кубног воде а то покушавамо да надоместимо пружањем осталих услуга првенствено услугама које по уговору пружамо предузећу ОМВ Србија Београд на бензинским пумпама (довоз техничке воде и црпљење септичких јама). Обзиром да су све цене комуналних услуга и даље под контролом оснивача и да је важећи ценовник комуналних услуга из 2018 године, за 2021 годину одрађен је Програм субвенција због не економске цене воде. Износ субвенције коју је одобрио оснивач је као и ранијих година 1.000.000,00 и са 38% учествује у непокривеним трошковима производње воде а док 61% не покривених трошкова треба да се обезбеди из осталих прихода које пружа предузеће. Радници предузећа су у току године радили и на замени неисправних водомера код физичких лица. Укупно је извршено је 28 замена, а одобрена су и четири прикључка на водоводну и канализациону мрежу. На обављању послова производње и дистрибуције воде ангажовано је три радника, два водо инсталатера и један електричар а када су рађене интервенције на водоводној и канализационој мрежи ангажују се и физички радници. У наставку дајемо преглед потрошње воде по годинама:

• **Преглед потрошње воде по годинама – правна лица**

2018 година	10 437 м3
2019 година	12.042 м3
2020 година	13.499 м3
2021 година	12.406 м3
Процент остварења у односу на прошлу годину	91,91%

• **Преглед потрошње воде по годинама – физичка лица**

2018 година	59 739 м3
2019 година	102.450 м3
2020 година	101.929 м3
2021 година	102.185 м3
Процент остварења у односу на прошлу годину	100,26%

Из горе наведених табела се види да је код правних лица дошло до смањења потрошње воде а док се код физичких лица бележи мали пораст у односу на прошлу годину.

КОМУНАЛИЈЕ

У току 2021 године у делу комуналних делатности обављали су се следећи послови:

- Извожење смећа и скупљање пет амбалаже
- Одржавање јавне чистоће
- Одржавање пијаце
- Одржавање гробља

1. ИЗВОЖЕЊЕ СМЕЋА И СКУПЉАЊЕ ПЕТ АМБАЛАЖЕ

Извожење и депоновање смећа рађено је у свим данима који нису били покривени обавезама на водоводној мрежи, обавезама на гробљу и лошим временским условима. Овакав начин рада условљен је малим бројем физичких радника у предузећу. На целој територији града налазе се контејнери за одлагање комуналног не опасног отпада запремине 1,1 метар кубни тако да је радницима олакшано сакупљање смећа. Обавеза одлагања смећа у контејнере имају како правна тако и сва физичка лица којима је место становања Ражањ.

Сакупљање смећа ради се камионима смећарима као и трактором Раковица који углавном служи за скупљање смећа које не може да се утовари у камион смећар из безбедносних разлога како не би дошло до оштећења система за сабијање отпада.

На територији свих месних заједница у општини Ражањ распоређени су контејнери за сакупљање пет амбалаже. Број контејнера није исти у све месне заједнице и зависи првенствено од броја становника који живе у овим месним заједницама. Сакупљање пет амбалаже врши се углавном два пута недељно. Пет амбалажа која се сакупи довози се на место које је одређено за депоновање овог отпада где се врши његово одвајање. Тако селекционисани отпад продаје се као секундарна сировина и остварују се додатни приходи предузећа али је цена секундарних сировина мала у односу на трошкове скупљања и селекције отпада. Свест грађана такође није на завидном нивоу па у контејнере одлажу и остале врсте отпада и то представља додатно оптерећење радницима приликом скупљања пет амбалаже тако да смо принуђени да тражимо интервенцију комуналне инспекције која ради при општини Ражањ. На пословима извожења смећа ангажује се један возач и два физичка радника.

У току године у периоду од јула до децембра месеца предузеће је имало ангажовање радника преко Националне службе за запошљавање кроз јавни рад. Укупно је ангажовано десет лица, а радило се на пословима који ће утицати на побољшање животне средине у нашој општини. Трошкове јавног рада и исплате зараде ангажованим радницима сносила је Национална служба за запошљавање Ниш.

Предузеће је у току године радило и на уклањању дивљих депонија на територији општине Ражањ, па је и по том основу остварило додатне приходе.

У току године као и ранијих година уложена су средства за посипање прилазног пута до депоније који не користи само наше предузеће већ и грађани осталих месних заједница.

2. ОДРЖАВАЊЕ ЈАВНЕ ЧИСТОЋЕ

Предузеће је на почетку 2021 године са Општинском управом Општине Ражањ закључило Уговор за чишћење јавних површина а на основу претходно достављене понуде која је прихваћена. Уговор је склопљен на период од дванаест месеци (јануар-децембар). Уговором је предвиђено одржавање јавних површина – улица, корита ражањске реке, порте цркве Св. Илија и осталих јавних површина, одржавање свих травнатих површина у граду, садња и одржавање цвећа. По потреби предузеће је ангажовано за одвоз материјала са јавних површина, тротоара и канала, као и за скупљање смећа дуж локалних путева уз сталну контролу Комуналне полиције као Надзорног органа о квалитету обављеног посла и са коначним мишљењем на крају сваког месеца. На дневном нивоу

предузеће води грађевински дневник о обављеним пословима. Врсте послова који се раде зависе од годишњих доба и временских услова. Редовно се ради на чишћењу јавних површина, одржавању парка, а парцијално на одржавању јаркова, дрвореда, садњи сезонског цвећа и одржавању свих цветних површина у граду, одржавању корита ражањске реке. Предузеће свакодневно ради и на пословима одржавања јавног тоалета. На пословима по уговору у просеку је ангажовано по три радника. Осим радника ангажује се и возило за одвоз смећа и грана са јавних површина.

3. ОДРЖАВАЊЕ ПИЈАЦЕ

Предузеће је у 2021 години одржавало простор зелене и робне пијаце. Зелена пијаца је била отворена за своје кориснике сваког радног дана а највише корисника на пијаци је било пијачним даном. Закуп тезги у пословној години у односу на капацитет пијаце је био смањен.

На степен искоришћености капацитета пијаце велики утицај је имала пандемија КОВИД-19.

На пословима наплате и одржавања пијаце за пијачне дане ангажовано је једно лице али по потреби и два због контроле уласка грађана на пијаци а све у циљу придржавања мера које су доношене због пандемије.

4. ОДРЖАВАЊЕ ГРОБЉА И ПРУЖАЊЕ ПОГРЕБНИХ УСЛУГА

У току пословне године радило се и на одржавању месног гробља у Ражњу. Послови на ражањском гробљу су били одржавање стаза између гробних места, кошење траве, сечење шибља и друго уређење, обележавања гробних места и израда опсега око гробова (гредица), а једном недељно била је обавеза да се трактором извезе смеће из буради. Послови се обављају парцијално на свака три месеца због недостатка радне снаге. У послове су укључена четири физичка радника и трактор са возачем. За потребе сахрањивања покојника ангажују се три радника ради ископа гробног места без обзира на дан у недељи, временске услове и текуће послове.

У току прошле године радници предузећа су одрадили 26 сахрана и ископа гробних места, закупљене су 22 парцеле на гробљу и одрађено је 18 гредица.

УПРАВА ПРЕДУЗЕЋА И ЗАПОСЛЕНИ

Предузећем управља Надзорни одбор и директор. На крају пословне године предузеће је имало 20 стално запослених радника. У току пословне године није било ангажовања радника по уговорима о повременим и привременим пословима.

Све административне послове обављају само три радника. Сматрамо да је броји извршилаца за обим послова у администрацији недовољан, а такође је недовољан и број радника у осталим радним јединицама, тако да је обављање послова у предузећу доста пренапрегнуто у свим радним јединицама и у појединим моментима на ивици издржљивости. Сматрамо да је редовна исплата зарада и осталих накнада које су предвиђене Програмом пословања у протеклој години била мотивација за рад свих запослених у предузећу и стварала сигурност у њиховој егзистенцији.

ВОЗНИ ПАРК И ОСТАЛА ОПРЕМА

Предузеће располаже следећом опремом:

1. Трактор Раковица 65 са приколицом која служи за одвоз смећа и остале намене везане за потребе предузећа
2. Теретно возило Застава Турбо Ривал 35А за обилазак постројења и трасе водовода
3. Камсион смећар, марке ФАП 1620 за скупљање смећа
4. Цистерна за техничку воду Мерцедес 1317
5. Цистерну за црпљење септичких јама ФАП 20 21
6. Камсион смећар ТАМ 190 Т
7. Цистерна за црпљење септичке јаме МАН
8. Цистерна за техничку воду
9. Камсион смећар МАН
10. Лада НИВА – теренско возило

Сва возила сем Ладе су набављена као половна возила. У пословима одржавања возног парка учествовао је механичар у предузећу а за кварове који нису могли да се отклоне на плацу ангажовани су одговарајући сервиси у зависности од посла који је требало обавити. Радници који руководе овим средствима максимално су се трудили да савесно обављају свој посао. У току године уложена су средства за регистрацију возила али постоје возила за која треба са руководством предузећа преиспитати да ли је реално улагати у њихову поправку и регистрацију или је боље да се изврши њихова продаја. Такође су уложена новчана средства за сервисирање и резервне делове за косилице чији је степен искоришћења висок у сезонском периоду када се активно користе за кошење траве. У наставку извештаја приказаћемо табелу прихода и расхода са процентом остварења у односу на план, као и позиције Биланса успеха и Биланса стања у хиљадама динара.

БИЛАНС УСПЕХА 2021

ПРИХОДИ 2021 ГОДИНЕ (ПЛАН И РЕАЛИЗАЦИЈА)				
Ред.	НАЗИВ ПРИХОДА И УСЛУГЕ	ПЛАН	РЕАЛИЗАЦИЈА	%

број				
1.	Приход од продаје робе	250.000,00	299.340,00	119,74
2.	Приход од продаје производа - вода	7.500.000,00	7.097.282,00	94,63
3.	Приход од вршења услуга	37.621.000,00	23.535.702,00	62,56
	Приход од канализације	800.000000	716.550,00	89,57
	Приход од изношења смећа	6.000.000,00	4.399.427,00	73,33
	Приход од јавне чистоће	5.346.000,00	5.789.819,00	108,31
	Приход од вршења осталих услуга	24.875.000,00	12.424.835,00	49,95
	Приход од прикључака и осталих услуга на водоводу	600.000,00	205.071,00	34,18
4.	Приход од пазара на пијацама (дневна и месечна наплата)	400.000,00	159.232,00	39,81
5.	Приход од свих услуга на гробљу	600.000,00	965.048,00	160,85
6.	Приход од камата	50.000,00	4.646,00	9,30
7.	Остали приходи	500.000,00	257.286,00	51,46
8.	Приход од оснивача (субвенција)	1.000.000,00	1.000.000,00	100,00
	Укупно:	45.921.000,00	33.318.536,00	72,56

ТРОШКОВИ 2021 ГОДИНЕ (ПЛАН И РЕАЛИЗАЦИЈА)				
	НАЗИВ ТРОШКА И УСЛУГЕ	ПЛАН	РЕАЛИЗАЦИЈА	%
1.	Набавна вредност продате робе	/		
2.	Трошкови материјала	1.580.000,00	1.445.211,00	91,47
	Трошкови основног материјала – хлор	250.000,00	127.327,00	50,93
	Трошкови материјала – водовод, канализација, чистоћа	250.000,00	306.542,00	122,62
	Трошкови материјала (возила и остала опрема)	100.000,00	170.425,00	170,43
	Трошкови материјала за уређење зелених површина и паркова	250.000,00	280.120,00	112,05
	Трошкови материјала за уређење (депонија, гробље)	200.000,00	193.121,00	96,56
	Трошкови режијског материјала	80.000,00	35.121,00	43,91

	Трошкови канцеларијског материјала	150.000,00	98.953,00	65,97
	Трошкови ХТЗ опреме	300.000,00	233.602,00	77,87
3.	Трошкови енергије	11.200.000,00	9.359.757,00	83,57
	Трошкови горива	4.900.000,00	3.617.518,00	73,83
	Трошкови уља и мазива	300.000,00	173.533,00	57,85
	Трошкови електричне енергије	6.000.000,00	5.568.706,00	92,82
4.	Трошкови резервних делова и једнократ. отписа алата и инвент.	1.300.000,00	1.350.365,00	103,88
	Трошкови резервних делова- водовод и канализација	500.000,00	754.097,00	150,82
	Трошкови резервних делова – опрема за обављање делатности	300.000,00	429.819,00	143,28
	Трошкови једнократног отписа алата и инвентара	100.000,00	16.102,00	16,11
	Трошкови једнократног отписа ауто-гума	400.000,00	150.347,00	37,59
5.	Трошкови зарада, накнада зарада и остали лични расходи	23.635.318,00	18.943.484,00	80,15
	Трошкови зарада за старо запослене (брuto)	15.717.290,00	14.627.266,00	93,07
	Трошкови доприноса на терет послодавца – старо запослени	2.616.929,00	2.438.346,00	93,18
	Трошкови зарада за ново запослене (брuto)	1.296.270,00	/	/
	Трошкови доприноса на терет послодавца – ново запослени	215.829,00	/	/
	Трошкови накнада по уговору о делу	100.000,00	6.289,00	6,29
	Трошкови уговора о привременим и повременим пословима	200.000,00	/	/
	Трошкови за јубиларне награде	689.000,00	632.816,00	91,85
	Трошкови отпремнине за одлазак у пензију	200.000,00	/	/
	Помоћ запосленима и породици	1.300.000,00	/	/
	Накнада трошкова за превоз радника	1.000.000,00	1.015.013,00	101,51
	Накнада трошкова запослених на службеном путу-путарине	300.000,00	223.754,00	74,59

6.	Трошкови производних услуга	2.900.000,00	2.089.584,00	72,06
	Трошкови ПТТ и телекомуникационих услуга и ост.тран. усл.	300.000,00	291.923,00	97,31
	Трошкови одржавања основних средстава-возила и о/с водовод	2.000.000,00	1.394.294,00	69,72
	Трошкови одржавања објеката услужни радови	100.000,00	39.090,00	39,09
	Трошкови комуналних услуга	100.000,00	/	/
	Трошкови услуга заштите на раду	150.000,00	90.000,00	60,00
	Трошкови осталих услуга	250.000,00	274.277,00	109,71
7.	Трошкови амортизације	3.000.000,00	3.766.758,00	125,56
8.	Нематеријални трошкови	1.410.000,00	1.142.587,00	81,04
	Трошкови анализе воде	250.000,00	197.895,00	79,16
	Трошкови адвокатских услуга и услуга извршитеља	150.000,00	94.887,00	63,26
	Трошкови ревизорских и осталих консалтинг услуга	200.000,00	230.000,00	115,00
	Трошкови непроизводних услуга- закуп софтвера	50.000,00	39.600,00	79,20
	Трошкови репрезентације	200.000,00	136.761,00	68,38
	Премије за осигурање некретнина, постројења и опреме	150.000,00	57.264,0	38,18
	Премије за обавезно осигурање лица	30.000,00	/	/
	Трошкови платног промета	100.000,00	118.689,00	118,69
	Трошкови чланарина и пореза	80.000,00	20.041,00	25,06
	Трошкови за све врсте такси	100.000,00	57.042,00	57,05
	Остали нематеријални трошкови	100.000,00	190.408,00	190,41
	ФИНАНСИЈСКИ РАСХОДИ	2.000,00	/	/
1.	Затезна камата	2.000,00	/	/
	ОСТАЛИ РАСХОДИ	50.000,00	417.966,00	835,94
1.	Остали расходи-отпис потраживања	50.000,00	417.966,00	835,94
	УКУПНО РАСХОДИ:	45.077.318,00	38.515.721,00	85,45

БИЛАНС УСПЕХА 2021

У хиљадама

динара

ПОСЛОВНИ ПРИХОДИ	33057
ПОСЛОВНИ РАСХОДИ	38098
ПОСЛОВНИ ГУБИТАК	5041

У хиљадама

динара

ФИНАНСИЈСКИ ПРИХОДИ	6
ФИНАНСИЈСКИ РАСХОДИ	0
ДОБИТАК ФИНАНСИРАЊА	6

У хиљадама

динара

ОСТАЛИ ПРИХОДИ	256
ОСТАЛИ РСХОДИ	418
ГУБИТАК	162

У хиљадама

динара

УКУПНИ ПРИХОДИ	33319
УКУПНИ РАСХОДИ	38516
ДОБИТАК ПЕРИОДА	0
ГУБИТАК ПЕРИОДА	5197

Из горе исказаних финансијских показатеља види се да је предузеће пословну 2021 годину завршило губитком од 5.197.185,00 динара.

Губитак је на стао услед немогућности реализације задатих параметара из Програма пословања а који се односе на пружање осталих услуга предузећа који су остварени са 49,95% а на чију реализацију је у великој мери утицала пандемија КОВИД-19 јер је проток путника на аутопуту био смањен па је самим тим умањена потреба за пружањем наших услуга на бензинским пумпама предузећа ОМВ Србија са који имамо уговор о пословно-техничкој сарадњи.

На висину губитка утицај је имала и амортизација основних средстава у износу од 3.766.758,00 динара.

БИЛАНС СТАЊА 2021

АКТИВА

У хиљадама

динара

STALNA IMOVINA	10114
NEKRETNINE POSTROJENJA I OPREMA	10114
OBRTNA IMOVINA	10020
ZALIHE	532
POTRAŽIVANJA PO OSNOVU PRODAJE	5383
DRUGA POTRAŽIVANJA	388
GOTOVINSKI EKVIVALENTI	3717
UKUPNA AKTIVA	20134
VANBILANSNA AKTIVA	7444

ПАСИВА

у

хиљадама динара

КАПИТАЛ	17134
ОСНОВНИ КАПИТАЛ	10428
НЕРАСПОРЕЂЕНИ ДОБИТАК	11903
ГУБИТАК	5197
КРАТКОРОЧНЕ ОБАВЕЗЕ	3000
ПРИМЉЕНИ АВАНСИ	32
ОБАВЕЗЕ ИЗ ПОСЛОВАЊА	1467
ОСТАЛЕ КРАТКОРОЧНЕ ОБАВЕЗЕ	1501
УКУПНА ПАСИВА	20134
ВАНБИЛАНСНА ПАСИВА	7444

Из приказаних позиција биланса стања се види да предузеће нема велике краткорочне обавезе које преноси у наредну пословну годину и да се губитак може покрити из нераспоређене добити ранијег периода али да ризици у пословању преносе и на следећу пословну годину.

У припреми извештаја учествовало је рачуноводство предузећа.

Извештај предлаже директор предузећа.

Председник Надзорног одбора
Ивана Величковић с.р.

Скупштина општине Ражањ, на основу члана 32. став 1. тачка 8. Закона о локалној самоуправи („Службени гласник РС“, број 129/07 и 83/14-др.закон, 101/16-др.закон и 47/18) и члана 40. став 1. тачка 11. Статута општине Ражањ („Службени лист општине Ражањ“, број 1/19 и 2/21), дана 24.03.2022. године, доноси

РЕШЕЊЕ

I – ДАЈЕ СЕ САГЛАСНОСТ Јавном предузећу „Комуналац“ на Одлуку о покрићу губитка за 2021. годину, коју је донео Надзорни одбор предузећа, дана 11. 03. 2022. године, да се исказани губитак покрије из нераспоређене добити из ранијих година.

II – Решење доставити предузећу и објавити у “ Службеном листу општине Ражањ “.

Број : 400-146/22-11
У Ражњу, 24.03.2022. године

СКУПШТИНА ОПШТИНЕ РАЖАЊ

Председник
Томислав Матић, с.р.

На основу члана 22. тачка 9. Закона о јавним предузећима, члана 45. тачка 9. Оснивачког акта и члана 28. Статута Јавног предузећа „Комуналац“ Ражањ, Надзорни одбор на својој редовној седници одржаној дана 11.03.2022 године, доноси

**ОДЛУКУ О ПОКРИЋУ ГУБИТКА
ЗА 2021 ГОДИНУ**

Члан 1.

Губитак по годишњем финансијском извештају за 2021 годину износи 5.197.185,15 динара.

Члан 2.

Предлог Надзорног одбора предузећа, Скупштини општине Ражањ је да се губитак покрије из нераспоређене добити ранијих година.

Члан 3.

Одлуку доставити оснивачу СО-е Ражањ ради добијања сагласности.

Број:156-2/2022
Ражањ,11.03.2022
одбора

Председник Надзорног

Ивана Величковић с.р.

Скупштина општине Ражањ, на основу члана 32 , став 1 , тачка 6 Закона о локалној самоуправи („ Службени гласник РС „ број 129/07, 83/14, 101/2016 и 47/2018) и члана 40 став 1 тачка 6, 54 и 64 Статута општине Ражањ („ Службени лист општине Ражањ„ број 1/19 и 2/21), на седници одржаној дана 24.03.2022. године, доноси

РЕШЕЊЕ
О УСВАЈАЊУ ИЗВЕШТАЈА О РАДУ ЦЕНТРА ЗА СОЦИЈАЛНИ РАД ОПШТИНЕ
РАЖАЊ ЗА 2021. ГОДИНУ

I

УСВАЈА СЕ Извештај о раду Центра за социјални рад општине Ражањ за 2021. годину, број 551-28/22 од 14.02.2022. године.

II

Решење доставити Центру за социјални рад општине Ражањ и архиви СО-е Ражањ и објавити у „Службеном листу општине Ражањ”.

Број : 551-4/ 22-11
У Ражању , 24.03. 2022. године

СКУПШТИНА ОПШТИНЕ РАЖАЊ

Председник ,
Томислав Матић, с.р.

Република Србија
**ЦЕНТАР ЗА СОЦИЈАЛНИ РАД
ОПШТИНЕ РАЖАЊ**
Број:551-28/22
14.02.2022. године
Тел.факс 037/3 841-246
Е-mail:razanj.cs@minrzs.gov.rs
Новоражањска бр.14
Р А Ж А Њ

НАРАТИВНИ ИЗВЕШТАЈ О РАДУ ЦЕНТРА ЗА СОЦИЈАЛНИ РАД ОПШТИНЕ РАЖАЊ

1. ОСНОВНЕ ИНФОРМАЦИЈЕ О ЦЕНТРУ ЗА СОЦИЈАЛНИ РАД

- ЦЕНТАР ЗА СОЦИЈАЛНИ РАД РАЖАЊ
- МЕСТО (ОПШТИНА/ГРАД)РАЖАЊ
- ГОДИНА ОСНИВАЊА 2007.
- ДИРЕКТОР Јасмина Ракић
- Е-mail razanj.cs@minrzs.gov.rs
- АДРЕСА И ПОШ. БРОЈ Новоражањска бр.14, 37215
- ТЕЛЕФОНИ /ФАХ 037/3841-246

1. УВОДНИ ДЕО

Предмет извештаја

Предмет извештаја представља податке о раду Центра за социјални рад општине Ражањ у периоду од 01. јануара 2021. године до 31. децембра 2021. године. Извештај садржи интерпетацију, коментаре на постојеће стање, уочене тенденције и промене у раду и обрађује друга значајна питања. Извештајни период карактерише и даље пандемија корона изазвана вирусом COVID-19.

ОСНОВА ЗА ИЗРАДУ ИЗВЕШТАЈА

Основу за израду извештаја представљају подаци који су приказани преко програма „Аурора“, при чему је као основни извор података коришћена евиденција и документација која се налази у Центру за социјални рад општине Ражањ. Саставни део извештаја чине и статистички показатељи на локалном нивоу, садржани у подацима добијених из евиденције Општинске управе општине Ражањ, Националне службе за запошљавање – Службе у Ражњу, Дома здравља „ Др

Милорада Михајловића“ у Ражњу, Основног суда у Алексинцу и других институција на територији општине Ражањ.

Извештај је намењен: Републичком заводу за социјалну заштиту, Управном одбору и Надзорном одбору Центра за социјални рад општине Ражањ, Локалној самоуправи, стручној и широј јавности.

ОСНОВНА СОЦИО-ЕКОНОМСКА ОБЕЛЕЖЈА ОПШТИНЕ

Становништво

(величина, структура, привредни прираштај, домаћинство и породица, етничке групе и друга питања)

У погледу распрострањености и броја становника општина Ражањ спада у групу малих и недовољно развијених општина у Републици Србији (4. група). Седиште општине је место Ражањ, које има 1.537 становника и једино има карактеристике урбаног насеља. Општину чине 23 насеља, рачунајући и место Ражањ, неколико села је приближне величине Ражњу. На основу попису из 2011. године, укупан број становника у општини Ражањ је износио 9.150. Националну структуру становништва карактерише мешовит национални и етнички састав, поред припника већинске српске националности 8.815 (96,34%), засупљени су и Роми (2,13%) и остали 140 (1,53%). У општини Ражањ живи 49,2% пољопривредног становништва у односу на укупно становништво. Овај број се задњих година знатно смањује и мења старосна структура, углавном остају стари на селу. Постоји негативни природни прираштај. Демографска кретања општине Ражањ карактерише константна, интезивна миграција и погоршање виталних карактеристика становништва.

У матичним књигама венчаних у 2021. години било је укупно 20 уписа венчаних, а у матичним књигама умрлих било је укупно 165 уписа умрлих.

У 2021. години број умрлих је већи него у претходној години, а смањио се број склопљених бракова.

Извор података: Општинска управа Ражањ – Матична служба

Број новорођене деце у 2021. години је укупно 52, што је за 9 деце више него у претходној години.

Извор података: Дом здравља „ Др Милорад Михајловић“ у Ражњу.

На територији Општине Ражањ за 2021. годину, било укупно 5 (пет) развода.

Извор података: Основни суд у Алексинцу.

Показатељи друштвено-економске структуре општине

(привредни ресурси, запосленост, просечне зараде, итд.)

Општина Ражањ има повољан географски положај. Припада Нишавском управном округу, а сама општина има 23 насеља. Простире се на површини од 289 км². Налази се на раскршћу Балканске и Карпатске Србије и Великог и Јужног поморавља. Окружена је општинама Алексинац, Сокобања, Болевац, Параћин, Крушевац и Ћићевац, са којима је повезују три регионална путна правца. Њеном територијом пролази најзначајнија друмска саобраћајница – деоница-коридор 10, Београд – Ниш. На североисточној страни Ражња налази се планина Буковик, а на северној превој Мечка. Ражањ се налази на 55км од Ниша према Београду, на надморској висини од 264м. Железничка станица Браљина и Ђунис на прузи Београд – Ниш, налази се западно од Ражња, удаљене 10-так километара.

Основна делатост је пољопривреда. Територија је делом равничарског, а делом брдско - планинског карактера. Од укупне површине територије општине на њиве припада највећи проценат, шуме и шумско земљиште су на другом месту, пашњаци и ливаде су на трећем месту воћњаци и виногради, а на крају остало земљиште. На њивама доминантне врсте су пшеница и кукуруз, ретко се сеје јечам и оvas. Поврће се узгаја на малим парцелама и најчешће се користи за индивидуалне потребе. Пашњаци и ливаде богати су разноврсним травама. Последњих година заступљени су

виногради и воћњаци. Ефикасност коришћења пољопривредних ресурса у наредном периоду, зависиће од програмске и организационе спремности произвођача у сектору агара и успешности реализације подстицајних мера Р.Србије усмерних ка бржем развоју пољопривреде и села, где ће пољопривредни произвођач по својој суштини постати предузетник. Захваљујући повољном географском положају и близини ауто – пута постоје повољни услови за развој различитих облика туризма. Неопходно је унапредити туризам кроз активности Туристичке организације општине Ражањ, (основана 2017. године), организовање одговарајућих смештајно угоститељске капацитете, развијање сеоског туризма, формирање туристичког производа - бренда општине, као и активности етно удружења у сврху промоције општине.

Број домаћинстава у општини се из године у годину све више смањује, осим Ражња, сва домаћинства су сеоског типа. Према запажањима са терена све је већи број старачких домаћинстава, у којима живе стара лица без породичног старања и број домаћинстава у којима не живи нико.

Општину Ражањ сачињавају 23 насеља, 22 сеоских (Варош, Црни Као, Рујиште, Липовац, Чубура, Послон, Шабазевица, Прасковче, Малетина, Церово, Браљина, Мађере, Нови Брачин, Шетка, Витошевац, Стари Брачин, Претрковац, Смиловац, Скорица, Пардик, Подгорац, Грабово), и насеље Ражањ.

Табеларни приказ незапослених лица по стручној спреми и полу који се налазе на евиденцији
НСЗ- филијале Ниш, Службе у Ражњу
(стање на дан 31.12.2021. године)

Степен стручне спреме	Незапослена лица			Први пут траже запослење			Особе са инвалидитетом			Националност Роми			Страни држављани		
	Укупно	М	Ж	Укупно	М	Ж	Укупно	М	Ж	Укупно	М	Ж	Укупно	М	Ж
I	208	114	94	163	89	74		/		31	16	15	1	/	1
II	30	19	11	20	14	6		/		/	/	/	/	/	/
III	125	84	41	98	65	33	1	/	1	5	4	1	/	/	/
IV	144	65	79	114	50	64		/		9	3	6	/	/	/
V	5	3	2	2	1	1	/	/	/	/	/	/	/	/	/
VI-1	8	3	5	8	3	5	/	/	/	/	/	/	/	/	/

	VI-2	10	2	8	8	1	7	/	/	/	/	/	/	/	/	/
	VII-1	13	4	9	12	4	8	/	/	/	/	/	/	/	/	/
	VII-2	/	/	/	/	/	/	/	/	/	/	/	/	/	/	/
	VIII	/	/	/	/	/	/	/	/	/	/	/	/	/	/	/

Укупно: 543 294 249 425 227 198 1 / 1 45 23 22

Према евиденцији Националне службе за запошљавање, Филијала Ниш – Служба у Алексинцу на дан 31.12.2021. године.

-Укупан број незапослених лица је 543

- Број незапослених жена од укупног броја незапослених лица 249
- Број незапослених мушкараца од укупног броја незапослених лица 294

На дан 31.12.2020. године

-Укупан број незапослених лица је 621

- Број незапослених жена од укупног броја незапослених лица 334
- Број незапослених мушкараца од укупног броја незапослених лица 288

Може се закључити да се укупан број незапослених лица у 2021. години смањило за 78 лица у односу на 2020. годину и број незапослених жена смањило се за 85 лица, а да се број незапослених мушкараца за 6 лица повећао.

Број незапослених лица према годинама старости:

Године старости	Укупно незапослених лица		жене	
	2020	2021		
Од 15-19 година	25	15	8	6
Од 20-24 године	71	49	37	23
Од 25-29 година	71	65	32	34
Од 30-34 година	58	45	30	25
Од 35-39 година	65	52	40	26
Од 40-44 година	73	71	32	34
Од 45-49 година	83	80	34	27
Од 50-54 година	78	75	45	38
Од 55-59 година	62	53	22	24
Од 60-64 година	35	38	8	12
Укупно:	621	543	288	249

Према евиденцији Националне службе за запошљавање у општини Ражањ у 2020. години било је укупно незапослених лица 621, од тога 288 су жене. У односу на 2021. годину, 78 мање незапослених лица, од тога су 39 жене.

Једна је особа са инвалидитетом женског пола пријављених код Националне службе за запошљавање на дан 31.12.2021. године.

Роми

Степен стручне спреме	Укупно лица	Жене
	4	1
Од 15-29	6	5
	4	/
Од 30-34 година	7	3
Од 35-39 година	4	3
Од 40-44 година	4	3
Од 45-49 година	8	3
Од 50-54 година	6	3
Од 55-59 година	2	/
Од 60-64 година	3	1
Укупно:	48	22

Укупно: 48 лица (22 жене)

На евиденцији Националне службе за запошљавање нема евидентираних избеглих лица. Само је једно лице страни држављанин.

Према евиденцији Републичког фонда ПИО Алексинац на дан 31.12.2021. године у општини Ражањ има укупно 1450 пензионера.

По структури:

-770 лица су пензионер из категорије запослених (инвалидских 88, старосних 484 и породичних 198),

-62 лица из категорије самосталних делатности, занатлије (инвалидских 9, старосних 35 и породичних пензионера 18),

-615 пољопривредних пензионера (инвалидских 47, старосних 525 и породичних 43),

-3 су војни пензионери (инвалидских 1, старосних 1 и породичних 1).

Извор података: Републички фонд за ПИО- Филијала Ниш- Служба филијале у Алексинцу.

Школске 2020/2021 године у Општини Ражањ Основну школу „Иван Вушовић“ у Ражњу похађа 222 ученика, а у Основној школи „Вук Караџић“ у Витошевцу похађа укупно 204 ученика.

Извор података: Основна школа Ражањ и Основна школа Витошевац.

2.ДЕО

КАПАЦИТЕТИ ЦЕНТРА ЗА СОЦИЈАЛНИ РАД ОПШТИНЕ РАЖАЊ

2.1 Структура запослених и недостајућих радника

У Центру за социјални рад општине Ражањ на дан 31.12.2019. године на пословима јавних овлашћења и пружању услуга, актуелно је запослено 7 радника.

На пословима јавних овлашћења запослено је:

1. директор, број извршилаца 1,
2. стручни радник за управно-правне послове, број извршилаца 1,
3. супервизор $\frac{1}{2}$ и водитељ случаја $\frac{1}{2}$, број извршилаца 1,
4. водитељ случаја са $\frac{1}{2}$ радног времена, број извршилаца 1,
5. водитељ случаја, број извршилаца 1,
6. дипл. економиста за финансијско рачуноводствене послове, број извршилаца 1 и
7. возач моторних возила Б категорије, број извршилаца 1

Структура финансирања радних места свих запослених радника у Центру за социјални рад 7 (седам) према извору финансирања је из буџета Републике Србије преко Министарства за рад, запошљавање, борчка и социјална питања. Нема запослених које финансира локална самоуправа.

2.2 ОРГАНИЗАЦИЈА РАДА

Унутрашњу организацију Центра за социјални рад општине Ражањ, чине:

- директор,
- једна унутрашња организациона јединица у којој је груписано пружање услуга за које је надлежна локална самоуправа и чији је назив „Пружање услуга социјалне заштите на локалном нивоу“ и
- стручна и саветодавна тела.

Директор Центра је одговоран за успостављање унутрашње организације рада у Центру.

Своју дужност обавља са: Управним и Надзорним одбором, а у складу са Пословником о раду Управног и Надзорног одбора, стручним радницима на пословима социјалног рада и управно-правним пословима, радницима на извршењу административно - финансијских и техничких послова.

У Центру за социјални рад општине Ражањ, а у складу са чланом 16. став 2. и 24. став 4. Правилника о организацији, нормативима и стандардима рада центра за социјални рад, вршење послова организује се у оквиру једне унутрашње организационе јединице коју сачињавају сви запослени стручни радници на пословима социјалног рада и правник.

За извршење финансијско-рачуноводствених, административних и техничких послова задужени су радници на административним и техничким пословима.

У циљу повезивања и интензификације различитих организационих делова, правовременог обавештавања и координације између појединаца и организационих јединица у вршењу јавних овлашћења, у центру се образују стална и повремена стручна и саветодавна тела.

Стална тела Центра су: колегијум службе и стална комисија органа старатељства.

Пвремена тела у центру су стручни тимови.

1. Колегијум службе је стручно тело у чијем раду учествују руководиоци службе, супервизор и водитељ случаја.

2. Колегијум службе разматра питања и доноси закључке од значаја за рад службе и унапређење стручних процедура у раду са корисницима.

Стална комисија органа старатељства формира се у складу са Законом о социјалној заштити ради извршења послова пописа и процене вредности имовине штићеника.

Стручни тим је стручно тело у чијем раду учествују :

- супервизор,
- водитељ случаја и
- стручњаци посебних специјалности из или изван организационе јединице Центра, односно из других установа и организација.

Стручни тим се обавезно формира одлуком супервизора, а на предлог водитеља случаја, када исти процени да је потребна помоћ или додатна стручна подршка стручњака других специјалности ради извршења процена стања и потреба појединих корисника, планирања активности, пружања услуга и предузимања мера правне заштите појединих корисника.

Стручни тим се обавезно формира у следећим случајевима:

- када је потребно извршење послова који су законом или подзаконским прописима одређени да се обављају тимски (процена опште подобности будућих усвојитеља, хранитеља и старатеља),
 - када је потребно донети одлуку о заснивању усвојења,
 - када се разматра старатељски извештај привременог старатеља и старатеља,
 - када се одлучује о давању претходне сагласности старатељу за обављање послова који прелазе оквире редовних послова у заступању штићеника или редовног управљања његовом имовином и
 - када је потребно одлучити о давању претходне сагласности за располагање имовином штићеника, односно располагање имовином детета под родитељским старањем.
- У случајевима из става 3. тачка 2-5. овог члана у раду стручног тима поред наведених стручњака обавезно учествује правник и најмање један од стручних радника који сагласно одлуци директора има посебна овлашћења и одговорности.

2.3 УСЛОВИ РАДА

Рад Центра за социјални рад општине Ражањ одвија се у призменој згради, која је од стране локалне самоуправе дата ЦСР на коришћење 2017. године. Величина пословног простора је 89м² који се састоји од 4 канцеларије са пратећим канцеларијским материјалом, сала за састанке, један заједнички ходник, кухиња и мокри чвор. Недостају најмање две канцеларије. Ходник је опремљен климом, видео надзором, обезбеђене су столице у ходнику за пријем странака.

Основна средства за рад (столови, столице, ормани,...) постоје и у солидном су стању. Загревање просторије врши се путем етажног грејања електричном енергијом. Центар поседује телефонску централу, сви радници имају службене мобилне телефоне у циљу ефикасне међусобне комуникације приликом теренског рада као и ради реализације дежурстава стручних радника. Центар за социјални рад поседује: факс, копијер апарат, 8 рачунара (са просечном старошћу од 7 година), тако да сви стручни радници и рачуноводство имају рачунаре које треба заменити новим

имајући у обзир електронско пословање. Рачунари у свим канцеларијама имају приступ интернету. Опрема се одржава и сервисира.

Центар за социјални рад поседује три службена возила и то: путничко возило марке Застава 10 које је дато на привремено коришћење локалној заједници (добијено од ресорног Министарства 2007. године), путничко возило Фиат Пунто (набављено 2010. године преко пројекта), и путничко возило марке Цитроен, које је набављено преко пројекта са невладином организацијом „Каритас“ Србије у 2016. години.

Постоји противпожарна опрема које се редовно контролише од стране надлежне службе.

Од 2021. године објекат задовољава критеријуме приступачности особама са инвалидитетом, које се огледа у постојању рампи, рукохвата и тоалета.

2.4 ОБУКА И УСАВРШАВАЊЕ РАДНИКА

2.5

Стручни радници запослени у Центру за социјални рад су током пандемије похађали потребне вебинаре. Центар за социјални рад придаје значај стручном усавршавању радника ради одржавања и унапређења професионалних квалитета и компетенција стручног рада. Стручни радници треба да се обучавају и усавршавају у складу са Планом који се сачињава према ученој потеби радника и према сугестији супервизора као и према понуђеним вебинарима и едукацијама током године.

У складу са Правилником о лиценцирању стручних радника у социјалној заштити стручни радници имају потребне лиценце за рад.

2.6 ПРИТУЖБЕ НА РАД ЦЕНТРА ЗА СОЦИЈАЛНИ РАД

Током извештајног периода нису биле притужбе које су се односиле на рад Центра за социјални рад општине Ражањ.

3. ДЕО

КОРИСНИЦИ УСЛУГА ЦЕНТРА ЗА СОЦИЈАЛНИ РАД

3.1 Категорије корисника или корисничких група према заступљености у овој години

На евиденцији Центра за социјални рад општине Ражањ је:

У 2018. години било укупно 648 корисника. Од тога 142 деце, 40 младих, 228 одраслих и 238 старих.

У 2019. години било је укупно 602 корисника. Од тога 122 деце, 38 младих, 226 одраслих и 216 старих.

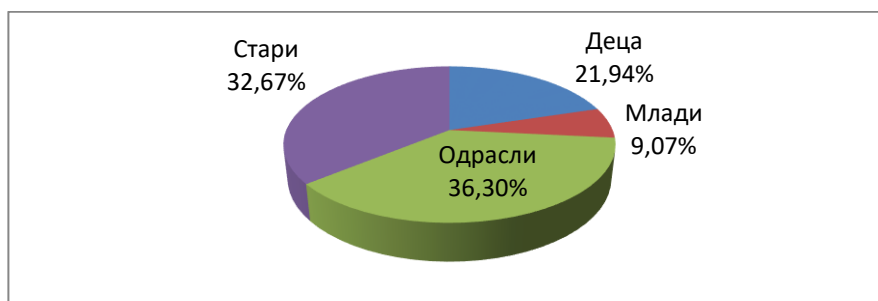
У 2020. години било је укупно 533 корисника. Од тога 124 деце, 37 младих, 188 одраслих и 184 старих.

У 2021.години било је укупно 606 корисника. Од тога 133 деце, 55 младих, 220 одраслих и 198 старих.

Старосна структура корисника ЦСР у 2018. год, 2019. год, 2020. год. и 2021. години

Р.бр	Године старости	Корисници				%				
		2018.	2019.	2020.	2021					
1.	Деца (0-17)	142	122	124	133	21,91%	20,26 %	20,60 %	21,94 %	23,26%
2.	Млади(18-25)	40	38	37	55	6,17%	6,31%	63,12 %	9,07%	6,94%
3.	Одрасли (26-64)	228	226	188	220	35,19%	37,54 %	37,54 %	36,30 %	35,27%
4.	Стари(65 и више)	149	216	184	198	36,72%	35,88 %	35,88 %	32,67 %	34,52%
	Укупно:	648	602	533	606					

У односу на претходне извештајне периоде констатација је да се број корисника из године годину смањује. У 2021. години у односу на 2020. годину повећао се број за 73 корисника.



Графикон- старосна структура корисника ЦСР у 2021. години.

У структури корисника Центра за социјални рад корисници пренети из претходног периода 164. Корисника који су реактивирани у 2021. години је било 70, а током извешајног периода евидентирано је 356 нових корисника који до тада нису били у систему социјалне заштите. Током

извештајног периода у пасиву је стављено 89 корисника, што представља кретање броја корисника у току године.

Структура малолетних корисника (деце) према заступљености корисничких група је следећа:

Деца под старатељством (сва деца под старатељством: и у породици и на смештају.....	53
Деца са неадекватним родитељским старањем.....	21
Деца са проблемима у понашању и у сукобу са законом.....	133
Деца ОСИ.....	4
Деца у поступцима одређивања личног имена.....	2
Деца у поступцима располагања имовином.....	9
Деца чије су породице корисници НСП и других видова материјалних давања.....	83
Деца жртве насиља и занемаривања.....	3
Деца чији се родитељи споре око вршења родитељског права.....	35

У структури малолетних корисника у односу на претходни извештајни период уочава се смањење броја деце под старатељством. У 2020. години било је на евиденцији 57 деца, а у 2021. години 53 деце под старатељством у породици на и на смештају. Број деце са неадекватним родитељским старањем је 21. У односу на 2020. годину повећан је број деце са проблемима у понашању и у сукобу са законом. 4 деце је у категорији особе са инвалидитетом. Било је двоје деце у поступку одређивања личног имена. 83 деце је у категорији чије су породице у корисници новчане социјалне помоћи и других видова материјалних давања. Где се уочава благи раст корисника у односу на 2020. годину. Укупан број деце корисника породичног смештаја на евиденцији Центра за социјални рад општине Ражањ износио је 19 који су збринуте у 13 хранитељских породица. Једном детету је престало право на хранитељство услед пунолетства. Донета су 5 решења о упозорењу родитељима о недостацима у вршењу родитељског права за 5 деце. У извештајној години није поднети ни један захтев потенцијалних усвојитеља за заснивање усвојења и није засновано ни једно усвојење.

Структура пунолетних корисника (млади, одрасли и стари) према заступљености корисничких група је следећа:

Пунолетни корисници под старатељством	37
Жртве насиља, занемарене особе и у ризику од занемаривања.....	25
Особе које се споре око вршења родитељског права.....	11
ОСИ.....	29
Особе са друштвено неприхватљивим понашањем.....	36
Особе са потребама за смештајем-домски или породични смештај	26
Материјално угрожене особе	153
Остали.....	139

У структури пунолетних корисника у односу на претходни извештајни период уочава се смањење броја корисника у категорији млади, повећање броја у категорији одрасли и благи пораст броја у категорији стари.

Број пунолетних корисника на активној евиденцији Центра за социјални рад на дан 31.12.2021. године, износио је 473. Од тога 55 млади, 220 одрасли и 198 у категорији стари. Евидентирано је 37 пунолетних корисници под старатељством, у 2020. години било је 25 корисника жртве насиља, занемарене особе и у ризику од занемаривања, а у 2021. години тај број је повећан и износи 37 корисника. 21 корисник спори се око вршења родитељског права, 38 корисника је са инвалидитетом, 52 корисника са друштвено неприхватљивим понашањем, 47 корисника са смештајем у установама социјалне заштите. У 2020. години било је 153 корисника је у категорији материјално угрожене особе, а у 2021. години дошло је до повећања ове категорије и износи 233. Остале категорије 71 корисник. Запажа се да је у извештајном периоду највећи број корисника је у категорији материјално угрожене особе. Бескућника као и ранијих година није било. У извештајној години било је пријављенио 34 насиља у породици и породичним односима, а у 2020. години 26. Према Закону о спречавању насиља у породици изречене су мере привременог удаљења учиниоца из стана у 10 случаја и мера привремене забране учиниоца да контактира жртву насиља и прилази јој у 21 случај.

Доминантна врста насиља било је физичко 24 и психичко насиље у 10 случаја. Током 24-часовних дежурстава стручних радника у извештајном периоду је предузето 37 неодложних интервенција, (за децу 3, за младе 5, за одрасле 19 и за старе 10).

На дан 31.12. 2021. године било је 13 корисника лишених пословне способности. 8 одраслих корисника и 4 у категорији старих особа потпуно је лишено пословне способности, а један корисник у категорији одраслих делимично је лишено пословне способности. Од тога непосредно старатељство 7, старатељ-физичко лице - 6 корисника. Није донета ни једна правноснажна одлука о враћању пословне способности. Донета су два решења о престанку старатељства услед смрти. Донета су 24 решења о привременом старатељству: за категорију млади-3 решења, одрасли-12 решења и стари 9 корисника. Врста дужности привременог старатеља: старатељ-физичко лице за 7 корисника, заштићено непосредним старатељством 17 корисника. У извештајној години ЦСР имао је четири захтева за смештају у установу социјалне заштите који су реализована. Донето је једно решења о престанку права на домски смештај услед смрти. Број поднетих захтева за остваривање права на НСП износио је 45, донето је 43 решења о признавању права. Закључно са 31.12.2021. године било је укупно 108 породица и 251 члан породица, од тога 83 деце су чланови породице. Поднето је 15 захтева за остваривање права на додатака за помоћ и негу другог лица, донето је 9 решења о признавању права. Код увећаног додатака за помоћ и негу другог лица поднето је 15 захтева, донета су 7 решења о признавању поменутог права, а 2 решења којима је одбијен захтев. На евиденцији овог Центра закључно са 31. 12.2021. године било је 77 корисника. У 2021. години поднето је 138 захтева за остваривање права на једнократну новчану помоћ, одбијено је 18 захтева, а донето је 120 решења о признавању права на једнократне новчане помоћи ради лечења, задовољења основних животних потреба, погребних трошкова и друге намене, а у 2020 години донето је 133 решења о признавању истог права. Број радно ангажованих лица било је 631, а у 2020. години 623. Ни један захтев није поднет ради оспособљавања за рад.

Број припадника ромске националности на евиденцији ЦСР у току 2021. године, према старости и полу.

Године старости	Мушки	Женски	2021. год.	
Деца(0-17)	19	27	46	
Млади(18-25)	24	21	45	
Одрасли(26-64)	37	20	57	
Стари(65 и више)	9	22	27	
УКУПНО:	85	90	179	

Укупан број припадника ромске националности у 2020. години износио је 175.

У извештајном периоду издато је: 23 уверења за самохране родитеље, 11 уверења да је корисник НСП-а , 2 уверења да није корисник НСП-а , 9 потврде да је корисник додатка за помоћ и негу другог лица, 52 уверења за родитељски додаток мајке, 3 уверења за отпуст из држављанства. Донето је 19 решења за енергетски угрожене купце, 42 решења за неодложне интервенције, 1 решење за специјализованао хранитељство, 2 решења за одређивање личног имена. Укупан број пута које је Центар за социјални рад општине Ражањ издао у току године за коришћење услуге у заједници - помоћ у кући износи 97.

Стручни радници Центра достављали су налазе и мишљења по захтеву суда и других институција.

На основу анализе корисничких група малолетних и пунолетних корисника константујемо да је грађанима општине Ражањ материјална угроженост најчешћи изазов где је неопходно потребна подршка нашег друштва. Запажа се благи пораст броја жртава насиља. Актуелна мигрантска криза у 2021. години није утицала на повећање обима посла Центра за социјални рад општине Ражањ.

3.2 Тешкоће у раду у односу на посебне корисничке групе

Неке од идентификованих тешкоћа у раду у односу на посебне корисничке групе односе се на:

- збрињавање душевно оболелих лица лишених пословне способности који су под непосредним старатељством органа стратељства у установе социјалне заштите због епидемиолошке ситуације и попуњености смештајних капацитета,
- неразвијеност сродних локалних услуга које би имале за циљ олакшање живота у природној средини за следеће корисничке групе:
- тешко оболела лица, лица која живе у условима екстремног сиромаштава, недостатак услуге породичног сарадника, недостатак услуге прихватилишта у ближем окружењу.

Изазови са којима се и даље суочава Центар за социјални рад је одвођење лица са менталним сметњама у психијатријску установу, где здравствена установе не жели да лице хоспитализује без присуство стручног радника Центра, где се у већини случајева пацијент враћао без здравственог збрињавања.

3. ДЕО

ПОСЛОВИ ЦЕНТРА ЗА СОЦИЈАЛНИ РАД НА ОСТВАРИВАЊУ ПРАВА, ПРИМЕНИ МЕРА И ОБЕЗБЕЂИВАЊУ УСЛУГА

Центар за социјални рад обавља делатност, односно послове којима се обезбеђује остваривање права грађана, односно задовољење њихових потреба утврђених законом у области социјалне заштите породично - правне заштите и других делатности у складу са законом. Целокупна организација рада условљена је да се прате и проучавају социјални проблеми, анимира заједница у правцу решавања ових проблема и спроводи превентивни рад кроз заштиту свих категорија: деце, младих, одраслих и старих.

Центар за социјални рад утврђује и регулише:

Права на финансијску подршку

- Једнократна новчана помоћ
- Новчана социјална помоћ
- Додатак за помоћ и негу другог лица
- Увећани додатак за помоћ и негу другог лица
- Право на посебну новчану накнаду- за родитеље који брину о детету које је корисник права на увећани додатак за туђу негу и помоћ

Заштиту права интереса:

1. Деца и младих:

- Из средине где је нарушен њихов раст и развој
- од занемаривања и злостављања
- у поступцима пред судом и правосудним системом
- рад са децом са поремећајем у понашању итд.

2. одраслих и остарелих лица:

- у стању потребе за подршком и збрињавањем
- у ситуацијама породичног насиља
- у поступцима пред судом итд.

Непосредну помоћ и збрињавање:

- Услуге помоћи у кући,
- Смештај у друге породице,
- Смештај у установе социјалне заштите
- Смештај у сигурну кућу итд.

Као и помоћи при регулисању и остваривању осталих права

4.1 Проблеми, тешкоће, али и примери добре праксе у стручном раду

Смештај лица са менталним потешкоћама епидемиолошка ситуација, ограничени смештајни капацитети установа, неразумеваче да постоји стручна процедура како у центру за социјални рад тако и установама социјалне заштите. Захтев болнице да се лица која су хоспитализована одмах преузму, сродници у већини случајева не желе или немају могућност за збрињавање члана породице са менталним потешкоћама има и оних који не желе да се прихвате дужности старатеља. Јавља се потешкоћа неспојивости водитеља случаја и старатеља у предметима.

Такође и негативно представљање центара и стручних радника у медијима што у јавности ствара уверење да се у центрима за социјални рад не ради у складу са законским прописима и овлашћењима, без објективног и целовитог увида у дату ситуацију.

4.2 Улога ЦСР у планирању социјалне заштите у локалним срединама - сарадња са локалним самоуправама

Поред послова јавних овлашћења ЦСР има активну улогу у реализацији локалних услуга социјалне заштите као и превентивне активности које спроводи са циљем спречавања и сузбијања социјалних проблема у локалној заједници.

У праћењу актуелног стања, плаирању и унапређењу социјалне заштите у локалној заедници ЦСР активно сарађује са локалном самоуправом, којој доставља извештај о раду, консултује у вези прјеката, указује на потребе грађана и проблеме, за које преставници ликалне власти показују нарочито разумевање.

ЦСР је био актино уклуче у рад на изрди Стратегије социјалне заштите, и других значајних документа које доноси лкална самоуправа крз учешће својих представника у раду радних група и давања, предлога, мишље и сугесија.

Локална самоуправа препознаје потребе за унапређењем система социјалне заштите на локалном нивоу и у погледу реализације права из области социјалне заштите што је резултат добре сарадње између ЦСР и локалне самоуправе.

Аналитичко истраживачки рад - информације о нализама, истрживањима и другим радовима који је центар спровео не постоје због малог броја запослених у овом Центру.

ФИНАНСИЈСКА СРЕДСТВА

Финансирање социјалне заштите и редовне делатности ЦСР и у 2021. години финансираће Министарство за рад, запошљавање, борачка и социјална питања 6,5 радника и материјалне трошкове(месечне карте за запослене, канцеларисјки материјал, услуге и др.). Локална самоуправа обезбеђује средства за финансирање права грађана опредељена Одлуком о правима и услугама из области социјалне заштите, законске обавезе на терет материјалних трошкова, нематеријалне и текуће трошкове, као и инвестиционо одржавање опреме и објекта.

Укупна сума која је буџетом општине предвиђена за финансирање ЦСР у 2021. години није повећана у односу на претходну годину. Уколико дође до повећања броја материјално угрожених лица, као и потребе самог пословања установе тражићемо додатна средства путем ребаланса буџета. Такође, требамо узети у обзир и добровољно радно ангажовање радно способних појединаца код разних установа и служби у оквиру једнократне новчане помоћи. Очекује се да ће исплата социјалних давања грађанима из буџета и ове године бити заступљена у тој мери да се адекватно могу заштитити најугроженије категорије грађана. Укупан износ утрошених средстава и редовно финансирање Центра за социјални рад општине Ражањ у 2020. години износио је 7.580.631,72 динара, а у 2021. години износио је 9.940.979,60 динара.

5. ДЕО

ЗАКЉУЧНА РАЗМАТРАЊА

На основу извештаја о раду Центра за социјални рад општине Ражањ, може се закључити да је континуирано највише корисника на евиденцији овог центра припада корисничкој групи материјално угрожених корисника. Суштински циљ, сврха и предмет социјалног рад јесте помоћ и подршка појединцу или породици, када је таква помоћ неопходна. Свему томе допринеће и недавно усвојен Закон о социјалним картама чија примена почиње 2022. године, на тај начин, како би корисницима предвиђена новчана помоћ олакшала живот и била праведнија.

Број пријављених случајева насиља у породици је у благом порасту у односу на 2020. годину. У свим случајевима прихваћених пријава приступило се свеобухватној процени целокупног стања жртве као и њене заштите, а посебна пажња поред одраслих жртава насиља се посвећивала и процени угрожености деце које су жртве насиља у партнерским односима као и њиховој заштити. Код спречавања и сузбијања насиља у породици Центар за социјални рад нема инструменте као што имају други системи у ланцу (здравствена установа, правосуђе, полиција,...), и често се стручни радници наилазе на неразумевања од стране представника других институција према жртви и њеним проблемима и поступању стручних радника.

Потребно је и даље посветити пажњу старатељској заштити деце без адекватног родитељског старања које центар измешта у хранитељске породице као и посветити пажњу старим и напуштеним особама за збрињавање смештајем. Такође, је неопходна активност у промоцији хранитељства кроз трибине по месним заједницама општине Ражањ, као и кроз медијску промоцију значаја хранитељске заштите за децу, одрасле и старе. Потребно је радити на промоцији о важности постојања система социјалне заштите путем позитивних примера (како су нека права и услуге донеле позитивне промене у животу корисника).

Постоји потреба за мотивацијом стручних радника свих струка да своје знање и вештине ставе у функцију унапређења општег угледа система социјалне заштите кроз увођење система за

награђивање. Неопходан је рад на унапређењу система социјалне заштите у складу са принципима етичког кодекса стручних радника социјалне заштите, нарочито принципа најбољег интереса корисника.

Неопходна је трајна и сврсисходна сарадња са надлежним министрствима и другим субјектима из јавног, приватног и невладиног сектора на свим нивоима (локални, регионални и републички), која доприноси даљој афирмацији професионалног рада и развоја социјалне и породично-правне заштите.

Захтевне обавезе и одговорности стручних радника како по садржају, динамици тако и по активностима не би се могле реализовати без учешћа свих запослених у Центру за социјални рад општине Ражањ.

Саставни део Извештаја о раду за 2021. годину је Образац – Утврђивање резултата пословања за 2021. годину.

Директор,
Јасмина Ракић, дип.правник

Скупштина општине Ражањ, на основу члана 32 , став 1 , тачка 6 Закона о локалној самоуправи („ Службени гласник РС „ број 129/07, 83/14, 101/2016 и 47/2018) и члана 40 став 1 тачка 6, 54 и 64 Статута општине Ражањ („ Службени лист општине Ражањ„ број 1/19 и 2/21), на седници одржаној дана 24.03. 2022. године, доноси

РЕШЕЊЕ
О ДАВАЊУ САГЛАСНОСТИ НА ПРОГРАМ РАДА ЦЕНТРА ЗА СОЦИЈАЛНИ РАД
ОПШТИНЕ РАЖАЊ ЗА 2022. ГОДИНУ

I

Даје се сагласност на Програм рада Центра за социјални рад општине Ражањ за 2022. годину.

II

Решење доставити Центру за социјални рад општине Ражањ и архиви СО-е Ражањ и објавити у „Службеном листу општине Ражањ”.

Број : 551-5/ 22-11
У Ражању , 24.03. 2022. године

СКУПШТИНА ОПШТИНЕ РАЖАЊ

Председник
Томислав Матић, с.р.

**РЕПУБЛИКА СРБИЈА
ЦЕНТАР ЗА СОЦИЈАЛНИ РАД ОПШТИНЕ РАЖАЊ**

**ПРОГРАМ РАДА
ЦЕНТРА ЗА СОЦИЈАЛНИ РАД ОПШТИНЕ РАЖАЊ
ЗА 2022. ГОДИНУ**

Ражањ, фебруар 2022. године

С А Д Р Ж А Ј

1. УВОД.....	3
2. ЦИЉЕВИ СОЦИЈАЛНЕ ЗАШТИТЕ.....	3
3. ДЕЛАТНОСТ ЦЕНТРА ЗА СОЦИЈАЛНИ РАД.....	3
4. СТРУКТУРА ЗАПОСЛЕНИХ РАДНИКА.....	4
5. ЈАВНА ОВЛАШЋЕЊА.....	5
6. ЗАШТИТА ДЕЦЕ И МЛАДИХ.....	6
6.1. Деца без родитељског старања.....	6
6.1.1. Смештај у другу породицу.....	6
6.1.2. Смештај у установу социјалне заштите.....	6
6.1.3. Деца под старатељством.....	7
6.2. Деца из породица са поремећеним породичним односима.....	7
6.3. Деца и млади са поремећајима у понашању.....	7
6.4. Деца и млади са инвалидитетом.....	8
7. СПРЕЧАВАЊЕ И СУЗБИЈАЊЕ НАСИЉА У ПОРОДИЦИ.....	8
8. ЗАШТИТА ОДРАСЛИХ И СТАРИХ ЛИЦА.....	8
8.1. Новчана социјална помоћ.....	9
8.2. Домски смештај.....	9
8.3. Старатељска заштита.....	9
8.4. Додатак за помоћ и негу другог лица	10
9. ПРОШИРЕНА ПРАВА СОЦИЈАЛНЕ ЗАШТИТЕ.....	10
10. АНАЛИТИЧКО ИСТРАЖИВАЧКИ РАД.....	11
11. САРАДЊА СА ЛОКАЛНОМ ЗАЈЕДНИЦОМ.....	11
12. ЈАВНОСТ РАДА.....	12
13. ПЛАН СТРУЧНОГ УСАВРШАВАЊА.....	12

14. ЗАКЉУЧНА РАЗМАТРАЊА..... 13

1. УВОД

Програм рада Центра за социјални рад општине Ражањ има за циљ приказ планираног функционисања Центра у наредном једногодишњем периоду, имајући у виду расположиве капацитете, а у складу са законским обвезама и овлашћењима.

Планирање рада Центра за социјални рад општине Ражањ одвија се у околностима актуелне пандемије изазване корона вирусом и подражумева његово прилагођавање епидемиолошкој ситуацији и примени прописаних епидемиолошких мера заштите у 2022. години.

Програм рада је намењен: Управном одбору ЦСР општине Ражањ, Надзорном одбору ЦСР општине Ражањ, Локалној самоуправи, Стручној и широј јавности.

Основ за израду Програма рада представљају: Годишњи извештај о раду Центра за социјални рад општине Ражањ за 2021. годину, Програм рада Центра за социјални рад општине Ражањ за 2021. годину, Прописи у области социјалне заштите и породично- правне заштите на републишком и локалном нивоу.

2. ЦИЉЕВИ СОЦИЈАЛНЕ ЗАШТИТЕ

1. Достићи односно одржати минималну материјалну сигурност и независност породице и појединца у задовољавању животних потреба,
2. Обезбедити доступност услуга и остваривања права у социјалној заштити,
3. Створити једнке могућности за самосталан живот и подстицати на социјалну укљученост,
4. Очувати и унапредити породичне односе као и унапредити породичну, родну и међугенерациску солидарност,
5. Предупредити злостављање, занемаривање или експлоатацију, односно отклонити њихове последице.

Право на социјалну заштиту

Сваки појединац и породица којима је неопходна друштвена помоћ и подршка ради савладавања социјалних и животних тешкоћа и стварања услова за задовољење основних животних потреба имају право на социјалну заштиту. Права на социјалну заштиту обезбеђују се пружањем услуга социјалне заштите и материјалном подршком.

3. ДЕЛАТНОСТ ЦЕНТРА ЗА СОЦИЈАЛНИ РАД

Центар за социјални рад општине Ражањ је установља социјалне заштите, која применом стручног социјалног рада, спроводи социјалну политику и обезбеђује социјалну сигурност грађана на територији општине Ражањ. Центар је основан актом Скупштине општине Ражањ. Има својство правног лица са правима, обавезама и одговорностима које проистичу из Устава, закона и статута Центра за социјални рад општине Ражањ.

Центар за социјални рад одлучује о остваривању права корисника утврђених законом и о коришћењу услуга социјалне заштите које обезбеђује Република Србија, аутономна покрајна и јединица локалне самоуправе и врши друге послове утврђене законом и прописима донети на основу истог. Центар за социјални рад у складу са актима јединице локалне самоуправе учествује у пословима планирања и развоја социјалне заштите у јединици локалне самоуправе.

Према Закону о социјалној заштити задаци центра за социјални рад у оквиру јавних овлашћења су решавање у првом степену по остваривању права утврђених овим законом и пружање услуга социјалног рада у поступку решавања о тим правима.

Центар за социјални рад општине Ражањ у 2022. години имаће овлашћења и обавезу спровођења социјалне и породично - правне заштите грађана на територији општине Ражањ. Делокруг рада Центра регулисан је следећим прописима: Закон о јавним службама („ Сл. гласник РС“, бр.42/91), Закон о социјалној заштити („ Сл. гласник РС“, бр.24/11), Породични закон („ Сл. гласник РС“, бр.18/05, Закон о општем управном поступку („ Сл. гласник РС“, бр.18/16), Закон о раду („ Сл. гласник РС“, бр.24/05, 61/05, 75/14, 13/17, 113/17), Закон о ванпарничном поступку(„ Сл. гласник СРС“, бр.25/82,48/88, 46795, 55/14), Закон о малолетним учиниоцима кривичних дела и кривичноправној заштити малолетних лица („ Сл. гласник РС“, бр.85/05), Закон о слободном приступу информацијама од јавног значаја („ Сл. гласник РС“, бр.120/04, 104/09, 36/109, Закон о финансијској подршци породици са децом („ Сл. гласник РС“, бр.113/17), Закон о јавним набавкама („ Сл. гласник РС“, бр.91/19), Закон о запосленима у јавним службама („ Сл. гласник РС“, бр.113/17), Закон о систему плата запослених у јавном сектору („ Сл. гласник РС“, бр.18/16, 108/16, 113/17), и др.

У току 2022. године ЦСР општине Ражањ ће доносити одлуке о остваривању права корисника и пружити услуге корисницима у складу са законом и прописима донетим на основу закона, као и у складу са нормативима и стандардима утврђеним Правилником о организацији, нормативима и стандардима рада ЦСР што подразумева савремени методски приступ социјалног рада и вођење случаја што захтева координацију процеса пружања услуга.

Центар ће своју делатност реализовати уз подршку Министарства за рад, запошљавање, борачка и социјална питања Београд и локалне самоуправе.

4. СТРУКТУРА ЗАПОСЛЕНИХ РАДНИКА

У ЦСР на дан 31.12.2021. године на пословима јавних овлашћења и пружању услуга, запослено је 7 радника:

8. директор, број извршилаца 1,
9. стручни радник за управно-правне послове, број извршилаца 1,
10. супервизор $\frac{1}{2}$ и водитељ случаја $\frac{1}{2}$, број извршилаца 1,
11. водитељ случаја са $\frac{1}{2}$ радног времена, број извршилаца 1,
12. водитељ случаја, број извршилаца 1,
13. дипл. економиста за финансијско рачуноводствене послове, број извршилаца 1,
14. возач моторних возила Б категорије, број извршилаца 1.

5. ЈАВНА ОВЛАШЋЕЊА

У вршењу јавних овлашћења, Центар за социјални рад као установа социјалне заштите и као орган старатељства поступа у складу са Законом о социјалној заштити („Сл.гласник РС, бр.24/11) и другим позитивним прописима. У вршењу других послова из надлежности јединице локлане самоуправе поступа у складу са прописима које уређује локлална самоуправа.

1. У вршењу јавних овлашћења, Центар за социјални рад општине Ражањ, у складу са Правилником о организацији, нормативима и стандардима рада центра за социјални рад („Сл. Гласник РС“, бр.59/2008, 37/2010, 39/2011- др.правилник), и даље ће у 2022. години, одлучивати о: остваривању права на *новчану социјалну помоћ*, остваривању права на додатак за помоћ и негу другог лица, увећани додатак за помоћ и негу другог лица, остваривању права на помоћ за оспособљавање за рад, остваривању права на смештај у установу социјане заштите, остваривању права на смештај у другу породицу, хранитељству, старатељству, одређивању и промени личног имена детета, мерама превентивног надзора над вршењем родитељског права, мерама корективног надзора над вршењем родитељског права.

2. У вршењу јавних овлашћења, Центар за социјални рад и даље ће у 2021. години обављати следеће послове: достављаће налаз и стручно мишљење, на захтев суда у парницама у којима се одлучује о заштити права детета или вршењу, односно лишењу родитељског права, предузимаће мере из своје надлежности у складу са одредбама Закона о спречавању насиља у породици, обављаће друге послове утврђене законом.

Центар за социјални рад у вршењу јавних овлашћења пружаће услуге социјалног рада и покретаће судске поступке када је законом за то овлашћен. У области социјалне заштите породице, деце и младих као и одраслих и старих лица радиће се на заштити корисника из следећих категорија: деца и млади без родитељског старања, деца и млади из породица са поремећеним односима, деца и млади са поремећајима у понашању, деца која су жртве злостављања и грубог занемаривања, деца и млади са инвалидитетом, одрасла лица са поремећајима у понашању, одрасла физички и психички ометена лица, као и остарела лица. Финансијска делатност обухвата целокупно финансијско пословање Центра, издразу периодичних обрачуна, финансијског плана завршног рачуна, финансијску документацију за реализацију потенцијалних пројеката и др.

6. ЗАШТИТА ДЕЦЕ И МЛАДИХ

Заштита деце и младих општине Ражањ у 2022. години одвијаће се уз примену метода вођења случаја и супервизије предмета у складу са одредбама Правилника о организацији, нормативима и стандардима рада Центра за социјални рад.

6.1. Деца и млади без родитељског старања

Основни облици и мере социјалне и породично правне заштите деце и младих без породичног старања су: смештај у другу породицу, смештај у установу социјалне заштите, старатељство и усвојење и саветодавни рад.

6.1.1. Смештај у другу породицу

У оквиру збрињавања деце без родитељског старања примењиваће се стандарди из Правилника о хранитељству, а у циљу остваривања најбољег интереса детета избором хранитељске породице из круга сродничких односно других хранитељских породица које имају општу подобност за хранитељство и које испуњавају услове за бављење хранитељством. ЦСР општине Ражањ је успешно афирмисао хранитељство као облик социјалне заштите деце без родитељског старања и у наредном периоду уложиће већи напор за изналажење што стимулативније породичне средине деце без родитељског старања, мотивисањем грађана за бављење хранитељством - стандардно, специјализовано и ургентно хранитељство. Пратиће се функционисање хранитељске породице која има за циљ да детету на хранитељству обезбеди довољно стимулативне услове који ће подржати његов развој у складу са његови индивидуалним потребама и потенцијалима. Радиће се на подстицању и одржавању личних односа између деце и родитеља и других сродника блиских детету, уз поштовање најбољих интереса деце. Центар ће давати подршку родитељима да ангажују сопствене снаге у решавању проблема како би створили услове за повратак деце у природну породицу (материјална давања, саветодавни рад, посредовање код других институција у локалној заједници). Центар за социјални рад у наредној 2022. години и даље ће поштовати основна права детета да се о њему пре свих других брину и старају родитељи - права детета на живот са родитељима, право на порекло, право на идентитет и друга права.

Праћење функционисања хранитељства има за циљ да деци на хранитељству обезбеди довољно стимулативне услове које ће подржавати њихов развој у складу са њиховим индивидуалним потребама и потенцијалима.

6.1.2. Смештај у установу социјалне заштите

Са подручја општине Ражањ нема деце која су смештена у установу социјалне заштите, а с обзиром на развијену мрежу хранитељске заштите и могућност да се деци без родитељског старања у сваком моменту обезбеди сигурно, безбедно и подстицајно окружење, процена је да неће бити потребе за смештајем у установу социјалне заштите.

6.1.3. Деце под старатељством

Заштита деце под старатељством ће се планирати и ревидирати кроз план старања и континуирано ће се пратити обављање старатељске дужности старатеља у заштити интереса малолетне деце и разматрањем и усвајањем годишњих извештаја старатеља у законски предвиђеном року.

Уколико постоји потреба у 2022. години наставиће се са покретањем поступака за лишавање родитељског права у складу са Породичним законом.

6.2. Деце из породица са поремећеним породичним односима

У оквиру рада на заштити деце из породица са поремећеним породичним односима обављаће се саветодавни рад са одраслим лицима са поремећеним брачним, ванбрачним и породичним односима, односно рад са децом која живе у тим породицама. Вршиће се и даље посредовањање у бракоразводним споровима. Стручни радници ће бити ангажовани на давању мишљења и предлога о вршењу родитељског права и регулисање личних односа виђења у поступку развода брака и након прекида ванбрачне заједнице. Очекујемо да ће бити поднетих нових захтева за посредовање због поремећених породичних односа.

6.3. Деца и млади са поремећајима у понашању

Центар за социјални рад пружаће подршку и помоћ деци и омладини са поремећајима у понашању који представљају посебну групацију којој треба помоћи у преуређењу њихове личности и понашања, преиспитивању и промени система вредности, стила живљења, односа према себи, другима и уопште према друштву. Деца и млади често усвајају агресивни модел понашања и индетификују се са личностима из реалитих програма и света криминала. Због дугогодишње и тешке економске кризе породица све више губи васпитну компетенцију и могућност утицаја на децу, па су она све чешће препуштена непримреним садржајима са интернета, препуштена улици и утицају неформалних вршњачких група, постају жртве трговине људима, чланови секти, и сл.

У оквиру рада Центра за социјални рад општине Ражањ, током године биће обухваћене следеће категорије деце и младих са поремећајима у понашању: деца са асоцијалним понашањем, малолетни кривично неодговорни извршиоци кривичних дела, малолетни учиниоци кривичних дела, малолетни учиниоци прекршаја, изречене васпитне мере.

Стручни радници Центра за социјални рад општине Ражањ, прижаће помоћ породицама, у васпитању деце, како би се подстакло правилан развој малолетника, јачала њихова лична одговорност и компетентност родитеља.

Неопходна је сарадња са системом образовања и васпитања као и са другим значајним институцијама на територији општине како би се благовременим реаговањем, предупредила појава вршњачког насиља и спречило прерастање у теже облике.

Центар за социјални рад општине Ражањ пружаће подршку и помоћ породицама у васпитању и развојним потребама деце, сарађивати са судовима, радиће се на изради планова услуге за децу и младе којима је Суд изрекао васпитну меру појачан надзор, реализацију плана и достављање извештаја о реализацији васпитне мере суду.

6.4. Деца и млади са инвалидитетом

Заштита деце и младих са инвалидитетом и даље ће бити усмерена на оствривање права на додатак за помоћ и негу другог лица као и увећани додатак за помоћ и негу другог лица на основу Закона Републичког Фонда пензијског и инвалидског осигурања. Проблеми деце са посебним потребама су вишеструки. ЦСР водиће евиденцију и упућивати на контролне прегледе – ревизије предмета.

7. СПРЕЧАВАЊЕ И СУЗБИЈАЊЕ НАСИЉА У ПОРОДИЦИ

ЦСР општине Ражањ поступаће у складу са Законом о спречавању насиља у породици, Породичног закона, Општег и Посебног протокола о поступању у случајевима партнерског насиља, водити документацију и евиденцију о жртвма насиља и о мерама које су изречене, хитним мерама и њиховом продужењу.

Центар за социјални рад општине Ражањ и даље ће пружати помоћ и подршку жртвама насиља кроз саветодавни рад и укључивати се у превентивне програме са Полицијском станицом у Ражању на плану спречавања и сузбијања насиља у породици. Посебну пажњу ће усмерити према деци у породицама где је утврђено насиље како би заштитили децу и пружили подршку ненасилном родитељу у стварању адекватних услова за развој деце. У току 2022. године радиће се на примени Закона и Протокола о поступању, задужени стручни радник – представник Центра за социјални рад ће присуствовати састанцима групе за координацију у ОЈТ Алексинац, размењивати информације и сарађивати са свим субјектима који се баве овом проблематиком.

У току 2022. године, уколико буде потребно наставићемо сарадњу са Центром за заштиту жртава трговине људима.

8. ЗАШТИТА ОДРАСЛИХ И СТАРИХ ЛИЦА

Заштита и помоћ одраслих и старих лица на територији општине Ражањ у 2022. години одвијаће се уз примену метода вођења случаја и супервизије предмета у заштити одраслих и старих лица у складу са Правилником о организацији, нормативима и стандардима рада Центра за социјални рад.

Тенденција старења укупог становништва карактеристична је и за подручје наше општине. У Центру ће се радити и убудуће са следећим категоријама одраслих и остарелих лица: материјално угрожена лица, лица без породичног старања (самачка и старачка домаћинства) лица са сметњама у развоју, инвалидних лица (телесни, интелектуални, ментални, сензорни и друге врсте инвалидитета), лица са породичним проблемима, (конфликти у породици, партнерски конфликти, жртве насиља), лица са порермећајима у понашању (злоупотреба алкохола и опојних дрога, вршење прекршајних и кривичних дела), жртве трговине људима и стани држављани, као и лица без држављанства у потреби за социјалном заштитом, лица из различитих група- остарела лица без породичне неге и старања у већој потреби за здравственом негом, одрасла лица са менталним сметњама, лица склона злоупотреби алкохола и психоактивних супстанци и бескућници.

Основни облици, мере и услуге које ће се примењивати у заштити ових категорија јесу; новчана социјална помоћ, смештај у установу социјалне заштите, стална и привремена стрателска заштита, додатак за помоћ и негу другог лица и увећани додатак за помоћ и негу другог лица, заштита од насиља у породици, једнократне новчане помоћи, услуга помоћ у кући преко удужења грађана „Сунчев зрак“ Ражањ, саветодавне услуге.

8.1. Новчана социјална помоћ

Материјално угрожена и необезбеђена лица престављају најбројнију категорију корисника. Основно право у систему социјалне заштите јесте право на новчану социјалну помоћ које се реализује преко центра за социјални рад. Свим корисницима са евиденције Центра редовно исплаћује ресорно министарство. Број корисника у току године варира из разлога што се ова

помоћ за радно способне кориснике користи ограничено у ордеђеном временском периоду. Центар ће редовно као и до сада радити ревизију и преиспитивање овог права у мају месецу 2022. године. Кориснике новчане социјалне помоћи чине незапослени и неспособни за рад, који нису у могућности на други начин да дођу до средстава за задовољење основних животних потреба. Претпоставка је да ће структуру корисника који подносе захтев за новчну социјалну помоћ чинити претежно вишечлана домаћинства, чији носиоци права спадају у категорију одраслих лица.

8.2. Домски смештај

Домски смештај одраслих и старих лица јесте институционално збрињавање лица у установама социјалне заштите којима је то неопходно. ЦСР као упутни орган вршиће смештај лица у Геронотлошким центрима. У 2022. години очекујемо повећан број захтева за смештај у установе социјалне заштите за одрасле и старе. Реализоваће се посета корисника која се налазе на смештају у установама социјалне заштите. Због пандемије успостављаће се и даље стална сарадња и потребна комуникација телефонским и електронским путем.

8.3. Старатељска заштита

Спроводиће се старатељска заштита имовине и лица лишених пословне способности, као и покретање поступака за лишавање пословне способности и стављање под старатељство лицима која нису способна да заштите своја права и интересе.

Центар ће пратити адекватност примењених облика заштите лица смештених у установе социјалне заштите кроз обиласке корисника и сачињавања заједничких планова услуга.

Потребно је едуковати потенцијалне породице за прихват одраслих и старих лица без породичног страха.

8.4. Додатак за помоћ и негу другог лица

Право на додатак за помоћ и негу другог лица користе особе којима је због природе и тежине болести неоподна помоћ другог лица. Ово право остварују лица који нису корисници овог права преко Фонда ПИО-а. У наредном периоду очекује се услед пораста броја старих, оболелих и особа са инвалидитетом и даље пораст захтева за остваривање права на додатак за помоћ и негу другог лица, као и додатка за увећани додатак за помоћ и негу другог лица и на кориснике права на додатак за помоћ и негу другог лица у систему пензијског и инвалидског осигурања. За исплату овог права надлежно је Министрство за рад, запошљавање, борачка и социјална питања Београд.

Планира се и дање ангажовање стручних радника на превенцији насиља у породици са посебним акцентом на унапређењу положаја старих лица која све више доживљавају неке од облика насиља у средини у којој живе. С обзиром да је у извештајног години није било повећаног броја насиља, не очекујемо повећање броја у 2022. години.

Можемо очекивати благи раст броја корисника права и услуга социјалне заштите, нарочито број корисника новчане социјалне помоћи, једнократне новчане помоћи, поремећени породични и партнерски односи, смештај установу социјалне заштите, старатељство и сл. Заштита права и интереса одраслих и старих лица одвијаће се и реализовати у складу са поштовањем законских прописа.

9. ПРОШИРЕНА ПРАВА СОЦИЈАЛНЕ ЗАШТИТЕ

У 2022. години Центар за социјални рад ће реализовати и друге облике материјалне подршке за угрожене категорије становништва на територији општине Ражањ. Финансијска средства за ове намене биће обезбеђена у општинском буџету. То су проширена права социјалне заштите која су дефинисана на основу Одлуке о социјалној заштити општине Ражањ. Из општинског буџета биће финансирана следећа проширена права и услуге социјалне заштите: право на једнократну новчану помоћ, право на опрему корисника за смештај у установу социјалне заштите, право на путне трошкове за родитеље – старатеље деце ометенеа у развоју која су на редовном школовању, право на накнаду трошкова сахране .Услуге: привремени смештај и прихватилиште за жене и децу жртве насиља у породици, прихватана станица за одрасла и стара лица, помоћ и нега у кући, лични пратилац детета. Најбројнији биће корисници једнократних новчаних помоћи, које се реализују у виду новчаних давања, могу да остваре појединци и породице које се тренутно нађу у стању социјалне потребе, односно у изузетно тешкој финансијској ситуацији коју нису у могућности да самостално превазиђу. Ова помоћ се корисницима пружа за следеће намене: куповину основних животних намирница, неопходних лекова и лечења, огрева, регулисање дуговања за комуналне услуге и сл.

Очекујемо да ће у 2022. години локална самоуправа из буџета издвојити средства за једнократне новчане помоћи и радно ангажовање радно способних корисника на приближном нивоу с обзиром на број корисника ових права. Не очекујемо повећање броја особа које се самоинијативно обраћају ЦСР у категорију конфликта и повећања броја особа које су биле жртве породичног насиља. На основу Плана приправности и распоредом пасивног дежурства, обављаће се и даље неодложне интервенције и ван радног времена. ЦСР општине Ражањ поступаће у складу са Законом о спречавању насиља у породици, Породичног закона, Општег и Посебног протокола о поступању у случајевима партнерског насиља, водити документацију и евиденцију о жртвма насиља и о мерама које су изречене, хитним мерама и њиховом продужењу. Почев од 01.06.2017.године почела је примена Закона о спречавању насиља у породици којим је координаторску улогу преузело тужилаштво, а учешће у целокупном процесу свакако имају и центри за социјални рад. У току 2022. години радиће се на примени Закона и Протокола о поступању, задужени стручни радник – представник Интерног тима у току године узеће активно учешће у раду Групе за координацију и сарадњу при ОЈТ Алексинац.

10. АНАЛИТИЧКО ИСТРЖИВАЧКИ РАД

У 2022. години Центар за социјални рад општине Ражањ ће радити:

- Извештај о раду за 2021.годину,
- Програм рада Центра за социјални рад општине Ражањ за 2022. годину,
- Доставиће статистичке и друге извештаје на захтев општинских и републичких органа,
- Доставиће извештаје свим релевантним државним органима у складу са позитивним законским прописима.

11. САРАДЊА СА ЛОКАЛНОМ ЗАЈЕДНИЦОМ

Центар за социјални рад општине Ражањ има унапређену мрежу сараде са локалном самоуправом као оснивачем и носиоцем обавеза које проистичу из Закона о социјалној заштити (једнокртне новчане помоћи, опрема корисника за смештај у установу социјалне заштите или другу породицу, погребни трошкови, и сл.). Од стране локалне самоуправе присутно је разумевање потреба за унапређењем система социјалне заштите на локалном нивоу као и у погледу реализације права из области социјалне заштите што је резултат добре сарадње између оснивача и ЦСР и заједничким улагањем напора у обезбеђивању финансијских и других могућности за ову делатност. Из буџета локалне самоуправе није планирано финансирање ниједног радног места у ЦСР. Зараде запослених финансирају се из Републичког буџета. Број запослених у Центру је одређен решењем ресорног министарства, а локална самоуправа до сада није учествовала у финансирању радних места. Локална самоуправа настоји да пружа финансијску подршку Центру за социјални рад ценећи остварени квалитет социјалног рада и тежње за развојем социјалне заштите у општини Ражањ. У 2022. години наставити сарадњу са свим значајним актерима у локалној заједници и то: Локланом самоуправом, Судском канцеларијом у Ражњу, Месним канцеларијама и заједницама по насељеним местима, Основним школама у Ражу и Витошевцу, Домом здравља, Предшколском установом, Полицијском станицом, Националном службом за запошљавање - Службом у Ражњу, Републичким фондом ПИО- Ражањ, Службом у Алексинацу, Филијалом у Нишу, Републичком фондом за здравствено осигурање- Испоставом у Ражњу, Црвеним крстом, Удружењем „Сунчев зрак“ Ражањ, Невладиним организацијама, са привредницима и донаторима у циљу што ефикаснијег решавања појединачних проблема на терену.

Успоставља се стална сарадња и потребна комуникација телефонским и електронским путем са установама, невладиним и хуманитарним организацијама, а све у циљу ефикаснијег и бржег обављања послова.

12. ЈАВНОСТ РАДА

Центар за социјални рад је у обавези да обезбеди јавност свог рада и да извештава надлежне државне органе као и надлежни орган локалне самоуправе о свом раду. У наредној години благовремено ће информисати грађане о правима и услугама социјалне заштите које се финансирају из ресорног министарства и локалне самоуправе **преко** сајта општине општине Ражањ – www.opstinarazanj.org који се редовно ажурира новим информацијама о реализованим активностима Центра за социјални рад.

Информације о раду овог Центра могу се добити преко Информатора о раду, који се налази на званичном сајту општине Ражањ – www.opstinarazanj.org, а доступан је у просторијама Центра за социјални рад у штампаном облику.

У складу са Законом о слободном приступу информација од јавног значаја, истакнут је и Захтев за приступ информацији од јавног значаја који сви заинтересовани могу да упуте Центру за социјални рад општине Ражањ.

13. ПЛАН СТРУЧНОГ УСАВРШАВАЊА

Стручно усавршавање стручних радника је услов за стицање и обнављање лиценце у складу са законом. У 2022. години неопходно је стручно усавршавање – стицање знања и вештина стручних радника у социјалној заштити. Запослени у Центру за социјални рад ће током године путем вебинара пратити и усвајати савремена достигнућа из области: социјалног рада, педагогије, права, психологије, праћењем стручне литературе, прибављање часописа из области социјалне заштите, који ће бити оргнизоване током године. Дипломирани економиста присуствоваће семинарима из области е- пословања и финансија, тачније кроз програм “ Искра“ за обрачун плата. Супервизор ће током 2022. године бити укључе у програм супервизијске едукације, који ће реализовати Републички завод за социјалну заштиту Београд. Стручни радници ће похађати све неопходне и планиране едукације, (коришћење одређених апликација, стицање нових стручних знања и вештина).

У складу са Правилником о лиценцирању стручних радника у социјалној заштити сви стручни радници имају потребне лиценце за рад и уписани су у Регистар обновљених лиценци.

14. ЗАКЉУЧНА РАЗМАТРАЊА

У 2022. години Центар за социјални рад ће се бавити питањима социјалне заштите деце и младих, одраслих и старих лица са подручја општине Ражањ као и праћењем и проучавањем социјалних потреба и изазова, иницирањем и организовањем превентивних активности и реализовати циљеве који се налазе у новом стратешком документу - Стратегији развоја социјалне заштите у општини Ражањ за период 2019-2026. године.

У 2022. години Центра за социјални рад општине Ражањ решаће у првом степену уз примену одредаба Закона о општем управном поступку по захтевима грађана и по службеној дужности за остваривање права из области социјалне заштите. У складу са Породичним законом, као орган стрателства вршиће послове заштите породице, помоћи породици, старатељства, хранитељства и др.

Систем социјалне заштите треба и на даље да се темељи на принципу солидарности и узјамности, хумности, једнакости и равноправности, поштовања свих слобода и достојанства личности корисника. Усвајањем Закона о социјалним картама, прелазак на Е-пословање и даље умрежавање са другим инситуцијама створиће јединствену базу података о корисницима што ће допринети бржем и ефикаснијем раду стручњака у ЦСР општине Ражањ.

У времену пандемије корона вируса, неопходно је мотивисање и активно подстицање локалне самоуправе за развијање постојећих и увођење по могућству нових услуга социјалне заштите у локалној заједници, које су неопходне за побољшање квалитета и положаја маргинализованих, осетљивих група корисника и локалног становништва. У 2022. години и даље ће постојати потреба за продужењем и развојем услуге Помоћ у кући која се реализује преко Удружења грађана „ Сунчев зрак“ из Ражња.

У наредном периоду планирано је извођење радова на реконструкцији и адаптацији објекта, због дотрајалости, замена крова, реновирање канцеларија, пода, столарије унутар зграде у којој се одвија рад Центра за социјални рад. Такође, потребна је и набавка основних средстава за рад који обухватају рачунаре и рачунарску опрему због актуелне дигитализације. У циљу побољшања услова за рад потребна је и набавка столица за стручне раднике.

Центар за социјални рад општине Ражањ ће у 2022. години наставити сарадњу са другим установама и организацијама у локалној и широј средини и спроводиће активности на даљем унапређењу међусекторске сарадње у општини Ража

У наредном периоду и у време актуелне ситуације са пандемијом запослени ЦСР општине Ражањ своје професионално поступање обављаће у складу са етичким стандардима професије и законским прописима.

Систем за заштиту и аутоматизацију рада у 2022. години биће значајан јер ће омогућити електронску обраду и умрежавање података и олакшати рад стручним радницима у условима у којима раде. На тај начин биће омогућена бржа комуникација, поштовање достојанства корисника и запослених, као и подизање стандарда стручног рада.

Саставни део Програма рада за 2022. годину је Финансијски план Центра за социјални рад општине Ражањ за 2022. годину.

Д и р е к т о р,
Јасмина Ракић, дипл.правник

Скупштина општине Ражањ , на основу члана 32 , став 1 , тачка 6 Закона о локалној самоуправи („ Службени гласник РС „ број 129/07 и 83/14-др. Закон,101/16-др.закон и 47/18) и члана 40 , став 1 , тачка 11 Статута општине Ражањ („ Службени лист општине Ражањ „ број 1/19 и 2/21), дана 24.03. 2022. године, доноси

РЕШЕЊЕ

I . Усваја се Годишњи финансијски извештај Спортског савеза општине Ражањ за 2021. годину.

II . Решење доставити Спортском савезу општине Ражањ и архиви СО-е Ражањ и објавити у „Службеном листу општине Ражањ „

Број 66-2/22-11
У Ражњу, 24.03.2022. године

СКУПШТИНА ОПШТИНЕ РАЖАЊ

Председник
Томислав Матић,с.р.



Страхиње Симоновића бб
37215 Ражањ
e-mail: sportskisavezor@gmail.com

Датум: 10.01.2022.

ИЗВЕШТАЈ О РЕАЛИЗАЦИЈИ ПРОГРАМА
СПОРТСКОГ САВЕЗА ОПШТИНЕ РАЖАЊ

Назив програма: СПОРТ ЗА СВЕ, ШКОЛСКИ СПОРТ- ШКОЛСКА ОЛИМПИЈАДА, ПРИЈЕМ И ПРЕДЛАГАЊЕ ПРОГРАМА ЧЛАНИЦА ССОР.

ЛОКАЦИЈА: Територија општине Ражањ.

Средства из буџета: 950.000,00 динара. Пребачених 774.000,00 динара утрошено је 774.000,00 динара.

Време реализације програма је 12 месеци од 01.01.2021. до 31.12.2021. Програм садржи све активности административне послове како би савез функционисао без проблема, пријем и предлагање годишњих програма чланица савеза, планирање и реализације спортских догађаја и активности.

Годишњи програм Спортског савеза општине Ражањ није реализован у потпуности због пандемије корона вируса и поштовања мера сузбијања вируса. Савез је поштовао све препоруке Владе Републике Србије, кризног штаба и Министарства омладине и спорта. У делу који се односи на спортске активности реализован је део програма . Фудбалска секција је реализована у мањем обиму, организован је меморијални баскет турнир, и још неколико спортских активности у сарадњи са клубовима . Спортски савез је у овој години донирао део опреме спортским клубовима како би у лакше функционисали.

Овим активностима обухватили смо школски и рекреативни спорт , пружамо подршку и помажемо све наше чланице које у свом програму имају активност у којој окупљају младе, децу, жене.

Рализујемо и све административне обавезе које морамо да испунимо као кровна спортска организација у општини Ражањ.

Реализацијом дела програма и у време пандемије вируса ковид 19. уз поштовање свих препоручених мера подстичемо и унапређујемо спортску рекреацију, односно мотивишемо грађане а посебно децу да се баве спортом што је наш главни и основни циљ.

Спортски поздрав.

Председник ССОР:

Душан Ракић, с.р.



Страхиње Симоновића бб
37215 Ражањ
e-mail: sportskisavezor@gmail.com

ФИНАНСИЈСКИ ИЗВЕШТАЈ ЗА 2021. годину

У 2021. години Спортски савез општине Ражањ(ССОР) није у целости реализовао свој годишњи програм због пандемије вируса ковид 19. и поштовања мера, већи део активности је реализован. ССОР се придржавао свих препоручених мера Владе Републике Србије, кризног штаба као и препорука Министарства омладине и спорта. У моменту кад су се стекли услови део програма је реализован а главни циљ је био повећати спортску активност деце.

Вредност годишњег програма била је **950.000,00 динара** . Део средстава је коришћења по предвиђеном финансиском плану који је пратио програм .За шта постоји пратеће документација као и периодични извештаји Спортског савеза општине Ражањ. Динамика преноса средстава је такође пратила реализацију програм у зависности од редоследа активности које је ССОР реализовао, тако да су надлежне службе и општински органи имали увид како у реализацију дела програма тако и у трошењу одобрених средстава. Пребачено 774.000,00 динара од тога утрошено 774.000,00 динара.

Спортске организације клубови и удружења такође су имали опредељена средства за своје активности и годишње програме предвиђене финансиским планом,.Програми осталих спортских организација су реализовани у складу са препорукама гранских савеза. Све спортске организације на територији општине Ражањ, чланице ССОР су у обавези да подносе периодичне тј. тромесечне извештаје.

Расподела средстава по спортским организацијама :

1. ФК „Буковик“ Ражањ	1.200.000,00 динара
2. ФК „Полет“ Витошевац	1.000.000,00 динара
3. Шаховски клуб „Ражањ“	970.000,00 динара
4. КК „Младост“ Ражањ	800.000,00 динара
5. СК „Златна стрела“ Ражањ	450.000,00 динара
6. Фитнес клуб „ТЗеретана“ Ражањ	250.000,00 динара
7. ПД „Варница“ Ражањ	140.000,00 динара
8. РУ „Млади рибар“ Ражањ	120.000,00 динара
9. СУ „Рекреатива“ Ражањ	120.000,00 динара

Расподела средстава иде сагласно **Одлуци Општинског Већа Општине Ражањ** о финансијском плану буџетских дотација за Спортски Савез, спортске клубове и спортска удружења.

Средства су опредељена Одлуком о финансијском плану буџетских дотација за Спортски савез, спортске клубове и спортска удружења. **Број: 66-3/20-01 од 29.12.2020.** године.

Председник ССОР:

Душан Ракић, с.р.

ФИНАНСИЈСКИ ИЗВЕШТАЈ
СПОРТСКОГ САВЕЗА ОПШТИНЕ РАЖАЊ
ЗА 2021.ГОДИНУ

Приходи:

1. Приходи из буџета општине _____	950.000,00
На рачун ССОР до 04.12.2021.год. пребачено _____	774.000,00
Тренутно стање на рачуну _____	0,00

Расходи:

Трошкови за реализацију програма:

1. Превоз спортиста и ССОР _____	248.800,00
2. Спортска опрема _____	87.569,00
3. Смештај, храна и пиће _____	279.994,00
4. Репрезентација _____	9.000,00
5. Котизације- судије _____	67.800,00
6. Финансијске услуге-рачуновођа _____	20.400,00
7. Маркетинг _____	12.000,00
8. Стручно усавршавање _____	22.000,00
9. Пехари и медаље _____	8.792,00
10. Индиректни трошкови _____	13.820,00
11. трошкови трезора- плат.пром. _____	3.825,00

Укупно: 774.000,00

Председник ССОР:

Душан Ракић

На основу члана 32 став 1 тачка 9 Закона о локалној самоуправи („Службени гласник РС“, број 129/07, 83/14- др. закон, 101/16-др. закон и 47/2018), члана 34, став 2 и члана 39 став 1 Закона о култури („Службени гласник РС“, број 72/2009, 13/2016 и 30/2016-испр.) и члана 40. став 1 тачка 14 Статута општине Ражањ („Службени лист општине Ражањ број 1/19 и 2/21),

Скупштина општине Ражањ, на седници одржаној дана 24.03.2022. године, донела је

РЕШЕЊЕ

о престанку функције вршиоца дужности директора Дома културе Ражањ

I

Милени Стојковић из Ражња, дипломираном журналисти, престаје функција вршиоца дужности директора Дома културе Ражањ, 31. марта 2022. године.

II

Решење доставити: именованој, архиви и објавити у „Службеном листу општине Ражањ“.

Број: 6-7/22-11

У Ражњу, 24.03.2022. године

СКУПШТИНА ОПШТИНЕ РАЖАЊ

**Председник
Скупштине општине
Томислав Матић, с.р.**

На основу члана 32. став 1. тачка 9. Закона о локалној самоуправи („Службени гласник РС“, број 129/07, 83/14- др. Закон, 101/16-др. Закон и 47/2018), члана 34. став 2. и 37. став 1. Закона о култури („Службени гласник РС“, број 72/2009, 13/2016 и 30/2016-испр.) и члана 40 став 1 тачка 14 Статута општине Ражањ („Службени лист општине Ражањ број 1/19 и 2/21),

Скупштина општине Ражањ, на седници одржаној дана 24.03..2022. године, донела је

РЕШЕЊЕ

О именовану вршиоца дужности директора Дома културе Ражањ

I

Стојковић Милена из Ражња, дипломирани журналиста, именује се за вршиоца дужности директора Дома културе Ражањ, на период од шест месеци, почев од 01. априла 2022. године.

II

Решење доставити: именованој, архиви и објавити у „Службеном листу општине Ражањ“.

Број:6-8/22-11

У Ражњу, 24.03.. 2022. године

СКУПШТИНА ОПШТИНЕ РАЖАЊ

Председник
Скупштине општине
Томислав Матић с.р.

На основу члана 42 Закона о туризму ("Службени гласник РС " бр. 17/2019), члана 14 Одлуке о оснивању туристичке организације општине Ражањ („Службени лист општине Ражањ“ број 3/17), члана 32. став 1. тачка 9. Закона о локалној самоуправи („Службени гласник РС“, број 129/07, 83/14, 101/2016 и 47/2018) и члана 40 став 1. тачка 14. Статута општине Ражањ („Службени лист општине Ражањ“, број 1/19 и 2/21), **Скупштина општине Ражањ**, на седници одржаној дана 24.03.2022. године, доноси

Р Е Ш Е Њ Е

**о разрешењу вршиоца дужности директора
Туристичке организације општине Ражањ**

I РАЗРЕШАВА СЕ са 03. априлом 2022. године, функције вршиоца дужности директора Туристичке организације општине Ражањ

МИЛЕНА ЈАНКОВИЋ, дипломирани географ туризмолог из Моравца, општина Алексинац.

II Решење објавити у „Службеном листу општине Ражањ“, доставити именованој и архиви.

Број 332-9/22-11

У Ражњу, 24.03. 2022. године

СКУПШТИНА ОПШТИНЕ РАЖАЊ

Председник СО-е

Томислав Матић, с.р.

На основу члана 42 Закона о туризму ("Службени гласник РС " бр. 17/2019), члана 14 Одлуке о оснивању туристичке организације општине Ражањ („Службени лист општине Ражањ“ број 3/17), члана 32. став 1. тачка 9. Закона о локалној самоуправи („Службени гласник РС“, број 129/07 , 83/14, 101/2016 и 47/2018) и члана 40 став 1. тачка 14. Статута општине Ражањ („Службени лист општине Ражањ“, број 1/19 и 2/21)

Скупштина општине Ражањ, на седници одржаној дана 24.03. 2022.године, доноси

Р Е Ш Е Њ Е
о именовану вршиоца дужности директора
Туристичке организације општине Ражањ

I ИМЕНУЈЕ СЕ са 04. априлом 2022. године за вршиоца дужности директора Туристичке организације општине Ражањ

МИЛЕНА ЈАНКОВИЋ, дипломирани географ туризмолог из Моравца, општина Алексинац на период од шест месеци од дана именованја.

II Решење објавити у „Службеном листу општине Ражањ“, доставити именованој и архиви.

Број 332-10/22-11
У Ражњу , 24.03.2022. године

СКУПШТИНА ОПШТИНЕ РАЖАЊ

Председник СО-е
Томислав Матић, с.р.

На основу члана 46. Закона о планирању и изградњи („Службени гласник РС”, бр. 72/09, 81/09 - исправка, 64/10 – одлука УС, 24/11, 121/12, 42/13 – одлука УС, 50/13 - одлука УС и 98/13 – одлука УС, 132/2014 , 145/2014, 132/14, 83/18, 37/19-др.законои , 9/20 и 52/21), члана 32 и 33 Правилника о садржини, начину и поступку израде докумената просторног и урбанистичког планирања („Сл. ГЛ.РС“ бр. 32/2019), и члана 40. став 1. тачка 4. Статута општине Ражањ (“Службени лист 1/19 и 2/21), по прибављеном мишљењу од Комисије за планове општине Ражањ број:06-15/22-11 од 17.03.2022. године, Скупштина општине Ражањ, на седници одржаној 24.03.2022. године, донела је

**ОДЛУКУ О ИЗРАДИ ПЛАНА ДЕТАЉНЕ
РЕГУЛАЦИЈЕ ЗА ПОСТРОЈЕЊЕ ЗА ПРЕЧИШЋАВАЊЕ ОТПАДНИХ ВОДА НАСЕЉА СМИЛОВАЦ И
СКОРИЦА**

Члан 1.

Приступа се изради Плана детаљне регулације за постројење за пречишћавање отпадних вода насеља Смиловац и Скорица (у даљем тексту: план детаљне регулације).

Члан 2.

Локација за изградњу постројења за пречишћавање отпадних вода (ППОВ) налази се унутар граница грађевинског подручја насеља Смиловац, на улазу у насеље Смиловац са леве стране општинског пута из правца Претрковца ка Смиловцу. Локација обухвата више мањих парцела које су Планом генералне регулације насеља Смиловац предвиђене за изградњу комуналне инфраструктуре.

Граница плана детаљне регулације на северу креће од тромеђе кат.парцела бр.2939/1,2939/2 и 5865 К.О.Смиловац , иде границом кат. парцела бр. бр.5865 (корито Крчеве реке), са кат.парцелама бр. 2939/2 и 2940 КО Смиловац , пресеца кат. парцелу 5865 К.О.Смиловац, иде границом кат. парцеле бр.3374 (некатегорисани пут) и 2953, пресеца кат.парцелу бр 3374 К.О.Смиловац, даље иде границом кат.парцеле бр. 3323 и 3324 КО Смиловац, пресеца кат.парцелу бр.5878/2, иде границом кат.парцеле бр3295 и 5878/2, до границе кат.парцеле бр.5878/2 и 5878/1 К.О.Смиловац, пресеца кат.парцелу бр.5878/1, пресеца кат.парцелу бр.5875 , даље иде ганицом кат. парцеле бр. 336 са кат.парцелама бр.3335/ и 335/2 , и границом кат.парцеле бр.3337 и 3335/2,3335/3 и 3334 К.О.Смиловац, пресеца кат.парцелу бр.5865 и спаја се са почетном тачком тромеђом кат.парцела бр.2939/1,2939/2 и 5865 К.О.Смиловац .

Планом се разрађује подручје од око 1,1 ха.

Катастарске парцеле које се налазе у обухвату планиране локације постројења су: целе кат.парцеле бр.3324, 3325, 3326/2, 3326/1, 3327, 3328/2, 3328/1, 3329, 3330/1, 3330/2, 3332, 3333, 3331, 3335/3, 3335/2, 3335/1, 3334 све К.О.Смиловац и делови кат.парцела бр.5865, 3374, 5878/2, 578/1 и 5875 све К.О .Смиловац.

Коначна граница измене и допуне биће дефинисана утврђивањем нацрта плана.

Оквирна граница плана детаљне регулације дата је на графичком приказу, у прилогу уз одлуку и чини њен саставни део.

Члан 3.

План детаљне регулације биће урађен према следећим условима и смерницама датим у Плану генералне регулације насеља Смиловац („Службени лист општине Ражањ“, бр. 4/2015), као планском документу вишег реда .

Насеља Скорица и Смиловац ће имати заједничко постројење за третман отпадних вода, капацитета око 2000 ЕС, лоцирано западно од насеља Смиловац а јужно од Скорице. Реципијент је Крчева река.

Постројења треба да буду пројектована тако да пречишћавање обухвата:

1. Механичко пречишћавање;
2. Биолошко пречишћавање са две подфазе: биоаерација и таложење;
3. Дезинфекција пречишћене воде и
4. Третман муља.

Квалитет воде која се упушта у реципијент треба да буде у складу са Правилником о упуштању отпадних вода у водотоке, а никако лошији од квалитета воде у водотоку.

Приликом израде Плана придржавати се општих норматива, прописа и услова за поједине намене и зоне дефинисаним ПГР-ом.

Члан 4.

Основни принципи планирања, коришћења, уређења и заштите планског подручја из важеће планске документације су: испуњење планских решења дефинисаних у Плану генералне регулације насеља Смиловац („Службени лист општине Ражањ“, бр.4/2015), у делу који говори о санитацији насеља, где је за насеља Скорица и Смиловац дефинисано да ће имати заједничко постројење за третман отпадних вода, капацитета око 2000 ЕС, лоцирано западно од насеља Смииловац а јужно од Скорице; организација тог дела насеља којом се остварују квалитетнији услови живота; усклађеност изградње инфраструктуре и грађевинског земљишта , очување , заштита, уређење природних вредности и животне средине.

Члан 5.

Визија развоја простора обухваћеног планом детаљне регулације је да буде у функцији изградње и несметане експлоатације постројења за пречишћавање отпадних вода, које се реализује у циљу

решавања дугорочних потреба насеља Смиловац и Скорице за адекватним третманом отпадних вода а пре свега ради задовољења потреба социјаног и економског развоја и очувања животне средине.

Визија уређења простора обухваћеног планом је да буде у функцији изградње и несметане експлоатације постројења за пречишћавање отпадних вода, које се реализује у циљу стварање адекватних услова за изградњу постројења и свих пратећих коридора инфраструктуре потребних за изградњу постројења и решавања дугорочних потреба насеља Смиловац и Скорице за адекватним третманом отпадних вода а пре свега ради задовољења потреба социјаног и економског развоја и заштите животне средине и водотока на простору насеља Смиловац и насеља низводно, од негативних утицаја отпадних вода.

У оквиру обухвата Плана неопходно је дати све потребне урбанистичке параметре за изградњу постројења, уз поштовање следећих принципа планирања, коришћења и уређења земљишта: стварање оптималних услова за решавање проблема пречишћавања отпадних вода, формирањем простора за локацију пречистача; утврђивање просторне организације постројења за пречишћавање отпадних вода; усаглашавање услова локације са извођачким захтевима и интересима заштите животне средине; решавање имовинско-правних односа, односно јавног интереса на планираном грађевинском земљишту јавне намене; релативизација развојних, физичких (просторних) и еколошких конфликта између инфраструктурних система и непосредног окружења; усклађивање траса водних, водопривредних и других инфраструктурних система; да планска решења омогуће да се План примењује директно тј. да правила изградње и уређења простора могу директно да се примењују; усклађивање са условима који владају на терену, као и важећим прописима за ову врсту објеката; планирање уз заштиту и унапређење коришћења земљишта у циљу одрживог развоја; минималне интервенције у простору у смислу деградације предметног подручја, спровођење процеса стратешке процене утицаја уз дефинисање и примену мера заштите животне средине и повећања њеног капацитета и квалитета; стварање планског основа за израду техничке документације за потребе изградње .

Члан 6.

Концептуални оквир планирања, коришћења, уређења и заштите простора обухваћеног планом подразумева примену интегралног модела планирања уз уважавање свих природних и створених вредности на подручју Плана са посебним акцентом на активну заштиту животне средине и могућност одрживог коришћења. Основне концепцијске поставке и опредељења заштите, уређења и одрживог развоја подручја Плана односе се на заштиту животне средине, нарочито заштиту површинских и подземних вода, што подразумева да се приликом коришћења постројења не угрожавају прописани водни режими односно квалитативне и квантитативне особине вода, затим земљишта, ваздуха, здравље људи, биљни и животињски свет, природне и културне вредности и добра, као и рационалне потребе низводних корисника. Структура основне намене простора и коришћења земљишта подразумева: планиране намене површина у границама плана (по правилу, по постојећим катастарским парцелама), са локацијама објеката за јавну употребу и објеката од општег интереса; поделу на зоне или целине према обликовним и другим

карактеристикама и површине и капацитете за јавне намене, јавне површине и јавно зеленило; мреже и објекте инфраструктуре и јавног зеленила са нивелационим и регулационим решењима и локације и зоне за које је обавезно расписати јавни урбанистички или архитектонски конкурс.

Члан 7.

Средства за израду Плана детаљне регулације обезбедиће се у буџету Општине Ражањ (у буџету општине Ражањ за 2022 годину , конкурсима код домаћих и иностраних донатора, институција Републике Србије и других средстава у складу са законом).

Носилац израде Плана је Општинска управа општине Ражањ, Одељење за друштвене делатности, општу управу правне и заједничке послове Одсек за планирање, урбанизам, изградњу и озакоњење.

Рок за израду нацрта планског документа је 12 месеци рачунајући од дана доношења ове одлуке.

Стручни послови поверавају се привредном друштву, односно другом правном лицу, које је уписано у одговарајући регистар за обављање послова урбанистичког планирања и израде планских докумената (Обрађивач), након спроведеног поступка јавне набавке у складу са одредбама Закона о јавним набавкама.

Члан 8.

Након доношења Одлуке о изради плана, носилац израде плана организује рани јавни увид у трајању од 15 дана. Рани јавни увид оглашава се у средствима јавног информисања и у електронском облику на интернет страници општине Ражањ.

Нацрт Плана се излаже на јавни увид у трајању од 30 дана у просторијама општинске управе СОе Ражањ и на интернет страници општине Ражањ. Време и место одржавања јавног увида се оглашава у средствима јавног информисања и на интернет страници општине Ражањ. О излагању на јавни увид стара се, такође, носилац израде плана. Рани јавни увид и јавни увид обавља Комисија за планове јединице локалне самоуправе. По завршеном раном јавном увиду и јавном увиду Комисија за планове сачињава извештај који садржи податке о извршеном јавном увиду са свим примедбама и одлукама по свакој примедби и исти доставља обрађивачу Плана.

Члан 9.

Приступа се изради стратешке процене утицаја Плана детаљне регулације за постројење за пречишћавање отпадних вода насеља Скорица и Силовац на животну средину.

Члан 10.

Плана је потребно израдити у три примерака у аналогном облику и три примерка у и дигиталном облику.

Члан 11.

Ова одлука ступа на снагу даном објављивања у „Службеном листу општине Ражањ „.

Број: 35-5/22-11
У Ражњу , 24.03.2022. године

СКУПШТИНА ОПШТИНЕ РАЖАЊ
Председник
Томислав Матић,с.р.

На основу члана 9. и члана 11. Закона о стратешкој процени утицаја на животну средину ("Сл. Гласник РС" бр.135/04 и 88/10) члана 46. став 12. Закона о планирању и изградњи („Службени гласник РС”, бр. 72/09, 81/09 - исправка, 64/10 – одлука УС, 24/11, 121/12, 42/13 – одлука УС, 50/13 - одлука УС и 98/13 – одлука УС, 132/2014, 145/2014, 132/14, 83/18, 37/19-др.законои, 9/20 и 52/21), члана 40. став 1. тачка 5. Статута општине Ражањ ("Службени лист општине Ражањ", број 1/19 и 2/21), Скупштина општине Ражањ на седници одржаној дана 24.03.2022. године доноси :

О Д Л У К У

О приступању изради Стратешке процена утицаја на животну средину Плана детаљне регулације за постројење за пречишћавање отпадних вода насеља Смиловац и Скорица

Члан 1.

Приступа се изради Стратешке процене утицаја на животну средину Плана детаљне регулације за постројење за пречишћавање отпадних вода насеља Смиловац и Скорица (у даљем тексту Стратешка процена).

Члан 2.

Стратешком проценом биће обухваћено подручје Плана детаљне регулације за постројење за пречишћавање отпадних вода насеља Смиловац и Скорица.

Локација за изградњу постројења за пречишћавање отпадних вода (ППОВ) налази се унутар граница грађевинског подручја насеља Смиловац, на улазу у насеље Смиловац са леве стране општинског пута из правца Претрковца ка Смиловцу. Локација обухвата више мањих парцела које су Планом генералне регулације насеља Смиловац предвиђене за изградњу комуналне инфраструктуре.

Граница плана детаљне регулације на северу креће од тремеђе кат. парцела бр.2939/1, 2939/2 и 5865 КО Смиловац, иде границом кат. парцела бр. бр.5865 (корито Крчеве реке), са кат. парцелама бр. 2939/2 и 2940 КО Смиловац, пресеца кат. парцелу 5865 КО Смиловац, иде границом кат. парцеле бр.3374 (некатегорисани пут) и 2953, пресеца кат.парцелу бр 3374 КО Смиловац, даље иде границом кат.парцеле бр. 3323 и 3324 КО Смиловац, пресеца кат.парцелу бр. 5878/2, иде границом кат.парцеле бр 3295 и 5878/2, до границе кат. парцеле бр. 5878/2 и 5878/1 КО Смиловац, пресеца кат.парцелу бр.5878/1, пресеца кат.парцелу бр. 5875, даље иде ганицом кат. парцеле бр. 336 са кат.парцелама бр. 3335/ и 335/2, и границом кат.парцеле бр. 3337 и 3335/2, 3335/3 и 3334 КО Смиловац, пресеца кат. парцелу бр. 5865 и спаја се са почетном тачком тремеђом кат. парцела бр. 2939/1,2939/2 и 5865 КО Смиловац .

Планом се разрађује подручје од око 1,1 ха.

Катастарске парцеле које се налазе у обухвату планиране локације постројења су: целе кат. парцеле бр. 3324, 3325, 3326/2, 3326/1, 3327, 3328/2, 3328/1, 3329, 3330/1, 3330/2, 3332, 3333, 3331, 3335/3, 3335/2, 3335/1, 3334 све КО Смиловац и делови кат.парцела бр. 5865, 3374, 5878/2, 578/1 и 5875 све КО Смиловац.

Коначна граница измене и допуне биће дефинисана утврђивањем нацрта плана.

Стратешка процена ће описати, вредновати и проценити могуће значајне утицаје на животну средину до којих може доћи имплементацијом Плана и одредити мере за смањење и ограничавање негативних утицаја на животну средину.

Члан 3.

Стратешка процена ће се вршити у складу са Законом о стратешкој процени утицаја на животну средину ("Сл. гласник РС", бр. 135/04 и 88/2010) и према критеријумима дефинисаним у прилогу истог.

Извештај о стратешкој процени утицаја на животну средину Плана детаљне регулације за постројење за пречишћавање отпадних вода насеља Смиловац и Скорица мора да садржи све елементе прописане Законом о стратешкој процени утицаја на животну средину ("Сл. гласник РС", бр. 135/04 и 88/2010)

Стратешка процена мора бити усаглашена са стратешким принципима заштите животне средине садржаним у Извештају о стратешкој процени утицаја Просторног плана општине Ражањ на животну средину ("Службени лист општине Ражањ" број 4/12), Извештају о стратешкој процени утицаја Плана генералне регулације насеља Смиловац ("Сл. лист општине Ражањ" бр. 4/15) као и одредбама Закона о заштити животне средине ("Сл. гласник РС", бр. 135/04, 36/09, 36/09 - др. закон, 72/09 - др. закон и 43/11 - одлука УС, 14/16, 76/18 и 95/18 – др. закон)

Члан 4.

Одлука да се израђује Стратешка процена се доноси на основу мишљења Општинске управе општине Ражањ бр. 501-22/2021-02 од 14.03.2021. год., које је донето у складу са Критеријумима за утврђивање могућности значајних утицаја на животну средину планова и програма и доношење одлуке о изради стратешке процене из члана 5. ст.1 и 2, Прилог 1. Закона о стратешкој процени утицаја на животну средину ("Сл. гласник РС", бр. 135/04 и 88/10) и у складу са планираном наменом површина у обухвату урбанистичког плана.

Члан 5.

Избор носиоца израде Извештаја о стратешкој процени извршиће се по поступку утврђеним законом.

Носилац израде Извештаја о стратешкој процени може бити правно лице или предузетник које је уписано у одговарајући регистар за обављање делатности просторног и урбанистичког планирања и израде планских и других развојних докумената.

Рок за израду Извештаја о стратешкој процени биће утврђен уговором склопљеним између Општине Ражањ као инвеститора и носиоца израде Извештаја о стратешкој процени, а не може бити дужи од рока утврђеног за израду Плана детаљне регулације за постројење за пречишћавање отпадних вода насеља Смиловац и Скорица.

Члан 6.

Орган надлежан за припрему Плана ће обезбедити учешће заинтересованих органа, организација и јавности у поступку прибављања сагласности на Извештај о стратешкој процени.

Извештај о стратешкој процени Плана детаљне регулације за постројење за пречишћавање отпадних вода насеља Смиловац и Скорица биће изложен на јавни увид заједно са Планом.

Члан 7.

Ова Одлука је саставни део Одлуке о изради Плана детаљне регулације за постројење за пречишћавање отпадних вода насеља Смиловац и Скорица.

Члан 8.

Ова одлука ступа на снагу даном доношења а биће објављена у „Службеном листу општине Ражањ“.

СКУПШТИНА ОПШТИНЕ РАЖАЊ

Број: 501-24/22-11

Председник

У Ражњу, 24.03.2022. године

Томислав Матић, с.р.

На основу члана 60 , став 2 Закона о пољопривредном земљишту („ Службени гласник РС“, број 62/06 , 65/08-др.закон, 41/09, 112/15, 80/2017 и 95/18), члана 32 , став 1, тачка 4 и 6 Закона о локалној самоуправи („ Службени гласник РС „, број 129 / 07, 83/14-др.закони 101/2016-др. Закон и 47/18) и члана 40, став 1 , тачка 6 и 29 Статута општине Ражањ („Службени лист општине Ражањ,, број 1/19 и 2/21), уз сагласност Министарства пољопривреде, шумарства и водопривреде, Управе за пољопривредно земљиште РС, број 320-11-2822/2022-14 од 21.03.2022. године Скупштина општине Ражањ, дана 24.03.2022. године , доноси

**ОДЛУКУ
О УСВАЈАЊУ ПРОГРАМА ЗАШТИТЕ , УРЕЂЕЊА И КОРИШЋЕЊА
ПОЉОПРИВРЕДНОГ ЗЕМЉИШТА У ДРЖАВНОЈ СВОЈИНИ ЗА 2022. ГОДИНУ**

Члан 1.

УСВАЈА СЕ Програма заштите, уређења и коришћења пољопривредног земљишта у државној својини за 2022 годину.

Члан 2.

Програма заштите, уређења и коришћења пољопривредног земљишта у државној својини за 2022 годину је саставни део ове Одлуке.

Члан 3.

Ова одлука ступа на снагу даном доношења, а објавиће се у „Службеном листу општине Ражањ „, .

Број : 320-42/22-11
У Ражњу, 24.03.2022. године

СКУПШТИНА ОПШТИНЕ РАЖАЊ

Председник
Томислав Матић,с.р.

ОПШТИНА РАЖАЊ



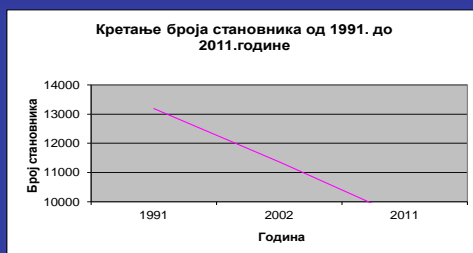
Програм заштите, уређења и коришћења пољопривредног земљишта у државној својини

за 2022. годину

Ражањ, март 2022. године

II OSNOVNI PODACI O OPŠTINI

- Površina: 289 km²
- Broj stanovnika: 9150; 32st/km²
- Okrug: Nišavski
- Broj naselja: 23
- Dužina puteva: 102km
- Poljoprivredno zemljište: 59,20%
- Šume i šumsko zemljište: 40,00%
- Ostalo: 0,80%

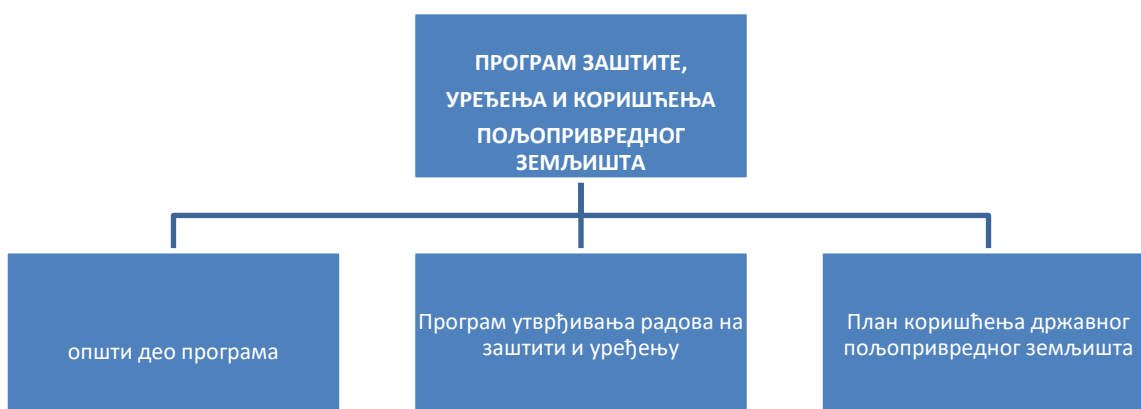


ПРОГРАМ ЗАШТИТЕ, УРЕЂЕЊА И КОРИШЋЕЊА ПОЉОПРИВРЕДНОГ ЗЕМЉИШТА ОПШТИНЕ РАЖАЊ ЗА 2022. ГОДИНУ

Овим програмом даје се преглед површина пољопривредног земљишта по катастарским општинама, класама и културама, анализа стања заштите и уређења

пољопривредног земљишта, утврђује програм радова на заштити и уређењу пољопривредног земљишта и План коришћења пољопривредног земљишта у својини Републике Србије.

Садржај предлога годишњег Програма, заштите, уређења и коришћења пољопривредног земљишта



Садржај општег дела програма:

- Увод - 1. Географски положај општине,
2. Карактеристике пољопривредног земљишта и пољопривредне производње на подручју општине,
3. Заштита пољопривредног земљишта,
4. Уређење пољопривредног земљишта;

Табела 1. Преглед површина пољопривредног земљишта по кат. општинама и културама

Табела 2. Преглед површина пољопривредног земљишта по облицима својине

Табела 3. Површине пољопривредног земљишта по класама и културама

Табела 4. Одводњавање

Табела 5. Наводњавање

Табела 6. Побољшање квалитета пољопривредног земљишта и мелиорација ливада и пашњака

ОПШТИ ДЕО ПРОГРАМА

УВОД

1. ГЕОГРАФСКИ ПОЛОЖАЈ ОПШТИНЕ

Општина Ражањ захвата површину од 289 км², од чега 59,20% представља пољопривредно земљиште. На подручју општине постоје 23 насељена места. Географски положај општине је повољан, налази се на раскршћу Балканске и карпатске Србије и Великог и Јужног Поморавља (планина Буковик изнад седишта Општине представља чвориште). Окружена је општинама Крушевац, Алексинач, Сокобања, Бољевац, Параћин и Ћићевац са којима је повезују три регионална путна правца. Њеном територијом пролази међународни пут високог ранга Е-75 (Будимпешта-Београд-Ниш-Скопље) ауто-пут Београд – Ниш, као део Коридора 10. Рељеф је заталасан, из долине Јужне Мораве прелази у подгорине Кучајских планина, Ртња, Озрена, Буковика, са највећом тачком општине (893 м) и превојем Мечке. Претежни део територије има равничарски карактер.

У погледу распрострањености и броја становника припада групи мањих општина. На површини од 289 км², живи око 9150 становника или 31 становник по км² (по резултатима пописа из 2011. године) По густини насељености општина знатно заостаје у односу на регионални и републички просек. Ретка насељеност нарочито је изражена у њеном североисточном делу.

2. КАРАКТЕРИСТИКЕ ПОЉОПРИВРЕДНОГ ЗЕМЉИШТА И ПОЉОПРИВРЕДНЕ ПРОИЗВОДЊЕ НА ПОДРУЧЈУ ОПШТИНЕ

Подручје Општине располаже висококвалитетним земљиштем (гајњача, смоница и алувијална земљишта) у долини Ражањске реке и Јужне Мораве које представља добру базу за пољопривредну производњу. Осим тога, алувијална земљишта су значајна за саобраћај и водопривредну инфраструктуру.

На подручју општине доминантна је индивидуална пољопривредна производња, која је уситњена и није у довољној мери тржишно оријентисана.

У досадашњем периоду овај примарни ресурс није у задовољавајућем степену валоризован тако да у наредном периоду, ефикасност коришћења пољопривредних ресурса, зависиће од програмске и организационе спремности произвођача у сектору аграра и успешности реализације подстицајних мера Републике усмерених ка бржем развоју пољопривреде и села.

Програм заштите, уређења коришћења, пољопривредног земљишта, треба да омогући обрађивање пољопривредног земљишта у државној својини, које је сада већим делом неискоришћено.

3. ЗАШТИТА ПОЉОПРИВРЕДНОГ ЗЕМЉИШТА

На територији општине Ражањ пољопривредна производња, већ деценијама, има примат у односу на секундарни и терцијални сектор. Не постоје индустријски капацитети који би били потенцијални загађивачи пољопривредног земљишта, тако да иста нису изложена дејству опасних и штетних материја. У случају изградње индустријских капацитета, инвеститор би био у обавези да обезбеди заштиту од хемијских и других загађивања пољопривредног земљишта.

Финансијска ситуација индивидуалних пољопривредних произвођача је лоша и има тенденцију смањења финансијских средстава у пољопривредној производњи кроз улагања у агротехничким мерама, хемијској заштити усева (заштити од корова – хербициди, заштити од болести и штеточина), минерална ђубрива, наводњавање итд. Употреба хербицида је контролисана и употребљава се у прописаним количинама и концентрацијама. Демографску структуру села чине већина старачких домаћинстава што је један од главних разлог за необрађених око 35% пољопривредног земљишта у приватној својини.

Услед изливања реке Јужна Морава, где се годинама плаве веће површине плодног пољопривредног земљишта, нарочито у КО Прасковче, КО Манастирско и КО Малетина, пољопривредно земљиште је подложно деловању ерозије и бујица. Општина Ражањ не може сама да реши овај проблем, већ само уз помоћ надлежних Министарстава и водопривредних организација. Заштита од ерозије пољопривредног земљишта ће се обављати упоредо са регулацијом и уређењем речних корита ради заштите од поплава. Током 2020. и 2021. године извршена је изградња насипа на обалама реке Јужне Мораве испод села Прасковче.

Степен заштите пољопривредног земљишта на територији општине Ражањ није задовољавајући.

4. УРЕЂЕЊЕ ПОЉОПРИВРЕДНОГ ЗЕМЉИШТА

Мере уређења земљишта комасацијом

Велики економски проблем у пољопривредној производњи је проблем уситњености и разбацаности парцела. Иницијатива за спровођење комасације пољопривредног земљишта, као мери за укрупњавање пољопривредних површина је постојала. 1987. године урађен је Програм комасације пољопривредног земљишта општине Ражањ који услед недостатка финансијских средстава и кадрова није спроведен у пракси.

Оставинском деобом се парцеле уситњавају тако да величина истих све више опада.

У општини Ражањ просечна величина парцеле износи 0,26 ха. Након комасације просечна величина поседа може да буде повећана два и по пута, што значи да ће износити 0,70 ха. Комасационим поступком дошло би до повећање просечне величине парцеле односно до смањења броја парцела по власнику.

Комасацијом пољопривредног земљишта довела би до економичности пољопривредне производње, односна до смањења трошкова у обрађивању истог.

Добровољно груписање земљишта

Добровољно груписање пољопривредног земљишта би омогућило рационалније коришћење као и уређење истог у зони насељених места.

Потребно је најмање десет заинтересованих власника земљишта да бих Скупштина општине Ражањ донела одлуку о покретању поступка добровољног груписања земљишта.

Ова мера може да буде алтернативно решење за општину Ражањ, уколико се не спроводи комасациони поступак. На територији Општине изражена је потреба да се изврши груписање земљишта у КО Церово, КО Браљина, КО Послон и КО Малетина.

Мера уређења земљишта мелиорацијама

Уређење пољопривредног земљишта мелиорацијом треба обавити на површини од 150 ха у КО Прасковче и КО Малетина израдом отворених канала за одводњавање атмосферских вода.

Површинске воде су мањи речни токови – Велика река, Ражањска река, Јовановачка река, Смиловачка река, Крћева река, Послонска река које су бујичног карактера, а лети понекад пресуше. Реке се уливају у Јужну Мораву, која потиче кроз југозападни део територије општине у дужини од 20 км.

Изливањем Јужне Мораве долази до плављења плодних површина пољопривредног земљишта у КО Прасковче и КО Манастирско и то у површини од око 180 ха, као и око 100 ха на територији КО Малетина. Изграђен је на десној обали реке Јужна Морава одбрамбени насип од Рујишке до Мозговачке реке у дужини од 950 м, како би се спречило плављења великих површина обрадивог пољопривредног земљишта. Буџетом општине Ражањ за 2022. годину опредељено је милион динара за експрописано земљиште где је изграђен насип у селу Прасковчу.

На територији општине Ражањ постоје више типова земљишта, док својства културног, нормалног земљишта има само чернозем, а у извесним случајевима и алувијална земљишта. Гајњаче и смонице одступају од типа културног земљишта, те се морају предузети мере мелиорације како би се овај тип земљишта поправио, односно превео у тип нормалног земљишта са циљем побољшања квалитета земљишта за гајење биљних култура. Мелиорација земљишта се постиже калцификацијом, хуманизацијом, фосфатизацијом, наводњавањем, одводњавањем и заштитом од поплава.

Садржај Програма утврђивања радова на заштити и у ређењу пољопривредног земљишта:

Табела: План прихода сопственог учешћа

Табела: План радова на заштити, коришћењу и уређењу пољопривредног земљишта

Табела: Извештај о уговорима о закупу пољопривредног државног земљишта

Садржај Плана коришћења пољопривредног земљишта у државној својини:

Табела: Преглед груписаних надметања

Табела: Збирна табела

Табела: Величина јавних надметања

Табела: Катастарске парцеле у државној својини које нису обухваћене важећим или планираним закупом или давањем на коришћење без накнаде

Напомена: Општина Ражањ је путем текстуалног обавештења на огласној табли општинске управе, сајту општине Ражањ, огласним таблама по месним канцеларијама, обавестила грађане и правна лица о праву пречег закупа по основу власништва на инфраструктури и по основу узгоја животиња.

За право пречег закупа није било пријава

Напомена: Општина Ражањ не планира да даје пољопривредно земљиште на бесплатно коришћење.

Напомена: Графички преглед катастарских парцела могуће је извршити и путем сајта геосрбија на следећем линку:

<http://www.geosrbija.rs>

Република Србија
ОПШТИНА РАЖАЊ
ОПШТИНСКО ВЕЋЕ
Број: 217-10/22-01
Датум:16.03.2022. године
РАЖАЊ

На основу члана 46. став 1. тачка 1. Закона о локалној самоуправи ("Сл. гласник РС", бр. 129/2007, 83/2014 - др. закон, 101/2016 - др. закон и 47/2018),члана 14.став.3.Закона о одбрани од града("Сл.гласник РС", број 54/201 и члана 69. став 1. тачка 1, Статута општине Ражањ („Службени лист општине Ражањ“, број 1/19) Општинско веће општине Ражањ, на седници одржаној 16.03.2022.године доноси
ОДЛУКУ

1. ОДРЕЂУЈЕ СЕ накнада за рад стрелаца противградне заштите за 2022. годину у износу од 20.000,00 динара нето по стрелцу на годишњем нивоу у две једнаке рате за период обављања послова стрелаца 15.04 – 15.10.2022. године.
2. Начелник општинске управе склопиће уговоре о ангажовању противградних стрелаца.
3. Средства за ове намене обезбеђена су Одлуком о буџету Општине Ражањ за 2022.годину са позиције – Раздео 3, Програм 6 (заштита животне средине) програмска активност 0401-0003 – заштита природе, Функција 540 – заштита биљног и животињског света и крајолика, економска класификација 423 – услуге по уговору.
4. Решење доставити: подносиоцу захтева, служби буџета и трезора и архиви.

Општинско веће општине Ражањ
Председник
Добрица Стојковић



Република Србија
Општина Ражањ
Општинско веће
Број: 400-156/22-01
Датум: 16.03.2022.г
Ражањ

На основу члана 46. Закона о локалној самоуправи (Службени гласник Републике Србије број 129/07 и 83/14- др закон, 101/2016-др закон, 47/2018, 111/2021 и др. закон) и члана 54. Правилника општинског већа (Службени лист општине Ражањ број 7/12) члана 9 Правилника о критеријумима и поступку доделе средстава Црквама и Верским заједницама бр. 110-152/17-01 од 13.11.2017.године и члана 4 Одлуке о буџету Општине Ражањ за 2022. годину (Службени лист општине Ражањ број 16/21) Општинско веће доноси:

ОДЛУКУ

О ФИНАНСИЈСКОМ ПЛАНУ БУЏЕТСКИХ ДОТАЦИЈА ЗА ЦРКВЕ И ВЕРСКЕ ЗАЈЕДНИЦЕ СА ТЕРИТОРИЈЕ ОПШТИНЕ РАЖАЊ

Члан 1

Овом Одлуком утврђује се распоред дотација из буџета Општине Ражањ за 2022. годину намењених црквама и верским заједницама са седиштем на територији општине Ражањ или других општина чији су чланови са територије Општине Ражањ.

Члан 2

Средства за ове намене обезбеђена су буџетом Општине Ражањ за 2022. годину, раздео 3. глава 3.0, програм 15 локална самоуправа, програмска активност 1201-0003 унапређење система очувања и представљања културно историјског наслеђа , функција 840 Верске и остале услуге заједнице, економска класификација 481- дотације невладиним организацијама у укупном износу од **3.500.000,00** динара.

Члан 3

Средства у износу од **3.500.000,00** динара, по спроведеном Јавном конкурс, а на предлог комисије, распоређују се по корисницима:

Р. број	Назив	Износ
1.	МАНАСТИР СВ. АПОСТОЛА ПЕТРА И ПАВЛА	500.000,00
2.	ЦРКВЕНА ОПШТИНА РАЖАЊСКА	500.000,00
3.	ЦРКВЕНА ОПШТИНА ЛУЧИНСКО БРАЉИНСКА	350.000,00
4.	ЦРКВЕНА ОПШТИНА СКОРИЧКА	600.000,00
5.	ЦРКВЕНА ОПШТИНА ВИТОШЕВАЧКО ПОДГОРАЧКА	750.000,00
6.	ЦРКВЕНА ОПШТИНА БРАЧИНСКА	500.000,00
7.	МАНАСТИР СВ. РОМАН	300.000,00
Укупно:		3.500.000,00

Члан 4

Средства из претходне тачке ће бити пренета корисницима на основу донетог решења наредбодавца буџета, по захтеву корисника а у складу са ликвидношћу буџета и остваривању прихода.

Члан 5

Ова Одлука ступа на снагу даном доношења, а биће објављена у Службеном листу Општине Ражањ.

Општинско веће

Добрица Стојковић

На основу члана 5. Став 6. Закона о буџетском систему („Сл. Гласник РС“, број 54/09....118/21) и члана 26. Одлуке о буџету општине Ражањ за 2022. годину („Сл.лист Општине Ражањ бр.16/21) и члана 65. Став 1.Тачка 9. Статута општине Ражањ („Сл.лист Општине Ражањ бр.1/19), Уговора о донацији број 110-41/22-01 од 25.02.2022.године и Уговора о суфинансирању изградње ОП бр.23 Малетина – Церово број 110-49/22-01 од 14.03.2022.године, Председник општине Ражањ доноси

РЕШЕЊЕ

О БИЛАНСИРАЊУ НАМЕНСКИХ СРЕДСТАВА ЗА ПОТРЕБЕ СПРОВОЂЕЊА ПРОГРАМА ОДГОВОРНЕ ЛОКАЛНЕ ФИНАНСИЈЕ И УКЉУЧИВАЊЕ ГРАЂАНА-МЕД 3 И РЕКОНСТРУКЦИЈЕ ПУТА МАЛЕТИНА-ЦЕРОВО

I

У члану 4. Посебног дела Одлуке о буџету Општине Ражањ за 2022. годину, у колони 9 (средства из осталих извора 13 и остало), у оквиру извора 06-донације од међународниг организација, билансирају се наменска средства одобрена од стране „HELVETAS Swiss Intercooperation SRB“, у оквиру раздела 3 – Општинска управа, ПРОГРАМ 15 (0602): Опште јавне услуге управе, Програмска активност 0602-0001 Функционисање локалне самоуправе и градских општина, функција 130-опште услуге, економска класификација 423-услуге по уговору, износ **„1.300.000“** мења се износом **„1.698.000“**

II

У члану 4. Посебног дела Одлуке о буџету Општине Ражањ за 2022. годину, у колони 7-средства из буџета (01), у оквиру извора 01-приходи из буџета, билансирају се наменска средства одобрена од стране Кабинета Министра без портфеља задуженог за унапређење развоја недовољно развијених општина, у оквиру раздела 3 – Општинска управа Програма 7 (0701)-Организација саобраћаја и саобраћајна инфраструктура, пројекат 0701-5001-Реконструкција пута Малетина-Церово, функција 451-друмски саобраћај, економска класификација 511-зграде и грађевински објекти, износ **„0“** мења се износом **„8.000.000“**

III

У члану 1. Општег дела Одлуке о буџету општине Ражањ за 2022.годину, позицију прихода, тачка 3. „донације“, економска класификација 731+722, увећати за „398.000“ динара, тако да се постојећи износ „1.551.000“ мења износом **„1.949.000“**.

У члану 1. Општег дела Одлуке о буџету општине Ражањ за 2022.годину, позицију прихода, тачка 4 „трансфери“, економска класификација 733, увећати за 8.000.000, тако да се постојећи износ „200.100.000“ мења износом **„208.100.000“**

У члану 2а. Одлуке о буџету општине Ражањ за 2022. годину, у плану прихода за 2022. годину, колони „средства из осталих извора“, класу прихода на позицији 731+732-донације, износ „860.000“ заменити износом **„1.258.000“**.

У члану 2а. Одлуке о буџету општине Ражањ за 2022. годину, у плану прихода за 2022. годину, колона „средства буџета“, класу прихода на позији 733000-трансфери од других нивоа власти, увећати за 8.000.000 динара, тако да се постојећи износ „200.000.000“ мења износом „**208.000.000**“

IV

Овлашћује се Одељење за привреду и финансије-служба буџета да са Управом за трезор Ражањ, спроведе промене из тачке **I, II и III** овог решења, и изврши техничке корекције у осталим деловима Одлуке о буџету Општине Ражањ за 2022.годину.

V

Решење доставити: Одељењу за привреду и финансије, Министарству финансија, Начелнику општинске управе општине Ражањ, и архиви општине Ражањ.

Број: 400-168/22-01
У Ражњу, 25.03.2022.године

ПРЕДСЕДНИК
Добрица Стојковић

табела 1. Преглед површина пољопривредног земљишта по катастарским општинама и културама

Р.бр.	КО	обрадиво					обрадиво Total	остало			остало Total	Укупно:	
		1	2	3	4	5		7	8	9			
		ЊИВА	ВРТ	ВОЋЊАК	ВИНОГРАД	ЛИВАДА		ПАШЊАК	РИБЊАЦИ,	ОСТАЛО			
1	Браљина	4,8113	0	0,7412	0,2854	0	5,8379	90,9537	ТРСТИЦИ	0	ЗЕМЉИШ 23,8501	114,8038	120,6417
2	Брачин	17,9768	0	0,6473	0	0	18,6241	2,3264	0	0,0698		2,3962	21,0203
3	Варош	27,1613	0	0	0	0,0887	27,25	2,0038	0	0		2,0038	29,2538
4	Витошевац	9,9981	0,0047	0,3196	0,2271	0,0235	10,573	225,6327	0	0,0036		225,6363	236,2093
5	Грабово	3,0787	0	0,0876	0,0757	0	3,242	1,0578	0	0,0059		1,0637	4,3057
6	Липовац	43,0643	0	0,0212	0	0	43,0855	14,5005	0	0		14,5005	57,586
7	Мађере	3,2923	0	0,0652	0,0877	0	3,4452	2,4145	0	6,3473		8,7618	12,207
8	Малетина	2,8048	0	1,0651	0,112	0	3,9819	119,3438	0	9,1189		128,4627	132,4446
9	Манастирско	0	0	0,095	0,0063	0	0,1013	0	0	0		0	0,1013
10	Мађија	4,7497	0	0,0504	0,6571	0	5,4572	37,0921	0	0		37,0921	42,5493
11	Пардик	14,7193	0	1,0792	0	0	15,7985	0,3126	0	0,1004		0,413	16,2115
12	Подгорац	2,8549	0,0282	0,1334	0,1994	0	3,2159	139,0961	0	3,5663		142,6624	145,8783
13	Послон	1,5177	0	19,5	4,361	0,1088	25,4875	79,7855	0	0,0737		79,8592	105,3467
14	Прасковче	2,4205	0	0,0615	0,0315	0	2,5135	0,1033	0	0		0,1033	2,6168
15	Претрковац	0,3116	0	0	0	0	0,3116	0,9164	0	0		0,9164	1,228
16	Ражањ	23,4273	0	1,2183	0	0,9342	25,5798	0,9067	0	1,5588		2,4655	28,0453
17	Рујиште	39,8549	0	0,0698	0,0301	0	39,9548	32,321	0	1,8392		34,1602	74,115
18	Скорица	8,5872	0	0,6449	0	0,2062	9,4383	20,4784	0	0,0079		20,4863	29,9246
19	Смиловац	6,9319	0,0582	1,0431	0,0047	0,6999	8,7378	424,4054	0	39,7881		464,1935	472,9313
20	Церово	0,3075	0	0,1436	0,1946	0,1106	0,7563	172,5999	0	68,6436		241,2435	241,9998
21	Црни Као	49,9785	0,003	0,0065	0,0497	1,1991	51,2368	127,1433	0	4,803		131,9463	183,1831
22	Чубура	0	0	0	0	0	0	13,3888	0	0,2701		13,6589	13,6589

23	Шетка	32,5951	0	12,0446	0,1164	0,2316	44,9877	29,6475	0	0	29,6475	74,6352
Укупно:		300,4437	0,0941	39,0375	6,4387	3,6026	349,6166	1536,4302	0	160,0467	1696,4769	2046,0935

табела 2. Преглед површина пољопривредног земљишта по облицима својине по КО

Р.бр.	КО	Облик својине	обрадиво					обрадиво Total	остало			остало Total	Укупно:
			1	2	3	4	5		7	8	9		
			ЊИВА	ВРТ	ВОЋЊА	ВИНОГРАД	ЛИВАДА		ПАШЊА	РИБЊАЦИ,	ОСТАЛО		
1	Браљина	Државна РС	4,025	0	0,7412	0,2854	0	5,0516	К 90,9537	ТРСТИЦИ И	ЗЕМЉИШТ	114,8038	119,8554
		Државна Србија и	0	0	0	0	0	0	0	0	0	0	0
		Црна Гора Други облици	0	0	0	0	0	0	0	0	0	0	0
		Друштвена	0	0	0	0	0	0	0	0	0	0	0
		Задружна	0	0	0	0	0	0	0	0	0	0	0
		Јавна својина	0,7863	0	0	0	0	0,7863	0	0	0	0	0,7863
		Мешовита	0	0	0	0	0	0	0	0	0	0	0
		Приватна	384,4732	0,0163	21,3594	39,0015	8,6985	453,5489	108,5682	0	103,3881	211,9563	665,5052
Браљина Total			389,2845	0,0163	22,1006	39,2869	8,6985	459,3868	199,5219	0	127,2382	326,7601	786,1469
2	Брачин	Државна РС	12,1798	0	0,6473	0	0	12,8271	0,9005	0	0,0698	0,9703	13,7974
		Државна Србија и	0	0	0	0	0	0	0	0	0	0	0
		Црна Гора Други облици	0	0	0	0	0	0	0	0	0	0	0
		Друштвена	0	0	0	0	0	0	0	0	0	0	0
		Задружна	0	0	0	0	0	0	0	0	0	0	0
		Јавна својина	5,797	0	0	0	0	5,797	1,4259	0	0	1,4259	7,2229
		Мешовита	0	0	0	0	0	0	0	0	0	0	0
		Приватна	1223,1334	0,6426	60,0907	34,2705	35,2969	1353,4341	22,7668	0	228,3454	251,1122	1604,5463
Брачин Total			1241,1102	0,6426	60,738	34,2705	35,2969	1372,0582	25,0932	0	228,4152	253,5084	1625,5666
3	Варош	Државна РС	26,1949	0	0	0	0,0887	26,2836	2,0038	0	0	2,0038	28,2874
		Државна Србија и	0	0	0	0	0	0	0	0	0	0	0

		Црна Гора Други облици	0	0	0	0	0	0	0	0	0	0	0
		Друштвена	0	0	0	0	0	0	0	0	0	0	0
		Задружна	0	0	0	0	0	0	0	0	0	0	0
		Јавна својина	0,9664	0	0	0	0	0,9664	0	0	0	0	0,9664
		Мешовита	0	0	0	0	0	0	0	0	0	0	0
		Приватна	745,5954	0,2763	35,105	9,3993	17,0856	807,4616	27,9207	0	165,2779	193,1986	1000,6602
		Варош Total	772,7567	0,2763	35,105	9,3993	17,1743	834,7116	29,9245	0	165,2779	195,2024	1029,914
4	Витошевац	Државна РС	4,951	0,0047	0,2696	0,2062	0,0235	5,455	225,6327	0	0,0036	225,6363	231,0913
		Државна Србија и	0	0	0	0	0	0	0	0	0	0	0
		Црна Гора Други облици	0	0	0	0	0	0	0	0	0	0	0
		Друштвена	0	0	0	0	0	0	0	0	0	0	0
		Задружна	0	0	0	0	0	0	0	0	0	0	0
		Јавна својина	5,0471	0	0,05	0,0209	0	5,118	0	0	0	0	5,118
		Мешовита	0	0	0	0	0	0	0	0	0	0	0
		Приватна	1438,0257	3,0442	77,0144	55,9357	73,4451	1647,4651	95,6074	0	435,4795	531,0869	2178,552
		Витошевац Total	1448,0238	3,0489	77,334	56,1628	73,4686	1658,0381	321,2401	0	435,4831	756,7232	2414,7613
5	Грабово	Државна РС	3,0787	0	0,0876	0,0757	0	3,242	1,0578	0	0,0059	1,0637	4,3057
		Државна Србија и	0	0	0	0	0	0	0	0	0	0	0
		Црна Гора Други облици	0	0	0	0	0	0	0	0	0	0	0
		Друштвена	0	0	0	0	0	0	0	0	0	0	0
		Задружна	0	0	0	0	0	0	0	0	0	0	0
		Јавна својина	0	0	0	0	0	0	0	0	0	0	0
		Мешовита	0	0	0	0	0	0	0	0	0	0	0
		Приватна	265,0711	0	21,234	6,4884	27,5964	320,3899	32,5365	0	159,6177	192,1542	512,5441
		Грабово Total	268,1498	0	21,3216	6,5641	27,5964	323,6319	33,5943	0	159,6236	193,2179	516,8498
6	Липовац	Државна РС	42,5549	0	0,0212	0	0	42,5761	14,0005	0	0	14,0005	56,5766

	Државна Србија и	0	0	0	0	0	0	0	0	0	0	0
	Црна Гора Други облици	0	0	0	0	0	0	0	0	0	0	0
	Друштвена	0	0	0	0	0	0	0	0	0	0	0
	Задружна	0	0	0	0	0	0	0	0	0	0	0
	Јавна својина	0,5094	0	0	0	0	0,5094	0,5	0	0	0,5	1,0094
	Мешовита	0	0	0	0	0	0	0	0	0	0	0
	Приватна	276,7382	0,1521	7,6154	9,5484	0,8121	294,8662	5,068	0	10,7835	15,8515	310,7177
	Липовац Total	319,8025	0,1521	7,6366	9,5484	0,8121	337,9517	19,5685	0	10,7835	30,352	368,3037
7	Мађере											
	Државна РС	1,2958	0	0,0652	0,0877	0	1,4487	2,2231	0	6,3473	8,5704	10,0191
	Државна Србија и	0	0	0	0	0	0	0	0	0	0	0

Црна Гора

	Други облици	0	0	0	0	0	0	0	0	0	0	0
	Друштвена	0	0	0	0	0	0	0	0	0	0	0
	Задружна	0	0	0	0	0	0	0	0	0	0	0
	Јавна својина	1,9965	0	0	0	0	1,9965	0,1914	0	0	0,1914	2,1879
	Мешовита	0	0	0	0	0	0	0	0	0	0	0
	Приватна	523,014	1,1036	33,2911	24,7583	16,2515	598,4185	35,4244	0	119,139	154,5634	752,9819
	Мађере Total	526,3063	1,1036	33,3563	24,846	16,2515	601,8637	37,8389	0	125,4863	163,3252	765,1889
8	Малетина											
	Државна РС	0,1652	0	0,1432	0,112	0	0,4204	119,3438	0	9,1189	128,4627	128,8831
	Државна Србија и	0	0	0	0	0	0	0	0	0	0	0
	Црна Гора Други облици	0	0	0	0	0	0	0	0	0	0	0
	Друштвена	0	0	0	0	0	0	0	0	0	0	0
	Задружна	0	0	0	0	0	0	0	0	0	0	0
	Јавна својина	2,6396	0	0,9219	0	0	3,5615	0	0	0	0	3,5615
	Мешовита	0	0	0	0	0	0	0	0	0	0	0
	Приватна	126,9286	0,2669	11,6426	6,3365	10,7676	155,9422	14,867	0	39,6872	54,5542	210,4964

	Малетина Total		129,7334	0,2669	12,7077	6,4485	10,7676	159,9241	134,2108	0	48,8061	183,0169	342,941
9	Манастирско	Државна РС	0	0	0,095	0,0063	0	0,1013	0	0	0	0	0,1013
		Државна Србија и	0	0	0	0	0	0	0	0	0	0	0
		Црна Гора Други облици	0	0	0	0	0	0	0	0	0	0	0
		Друштвена	0	0	0	0	0	0	0	0	0	0	0
		Задружна	0	0	0	0	0	0	0	0	0	0	0
		Јавна својина	0	0	0	0	0	0	0	0	0	0	0
		Мешовита	0	0	0	0	0	0	0	0	0	0	0
		Приватна	106,8732	0	5,1547	3,9448	9,9323	125,905	3,4724	0	29,0437	32,5161	158,4211
Манастирско Total			106,8732	0	5,2497	3,9511	9,9323	126,0063	3,4724	0	29,0437	32,5161	158,5224
10	Мађија	Државна РС	2,7107	0	0,0504	0,3282	0	3,0893	37,0921	0	0	37,0921	40,1814
		Државна Србија и	0	0	0	0	0	0	0	0	0	0	0
		Црна Гора Други облици	0	0	0	0	0	0	0	0	0	0	0
		Друштвена	0	0	0	0	0	0	0	0	0	0	0
		Задружна	0	0	0	0	0	0	0	0	0	0	0
		Јавна својина	2,039	0	0	0,3289	0	2,3679	0	0	0	0	2,3679
Мешовита	0	0	0	0	0	0	0	0	0	0	0		
Приватна	205,7424	0,004	6,5482	10,9517	5,3393	228,5856	11,4412	0	70,2288	81,67	310,2556		
Мађија Total			210,4921	0,004	6,5986	11,6088	5,3393	234,0428	48,5333	0	70,2288	118,7621	352,8049
11	Пардик	Државна РС	14,7193	0	1,0792	0	0	15,7985	0,3126	0	0,1004	0,413	16,2115
		Државна Србија и	0	0	0	0	0	0	0	0	0	0	0
		Црна Гора Други облици	0	0	0	0	0	0	0	0	0	0	0
		Друштвена	0	0	0	0	0	0	0	0	0	0	0
		Задружна	0	0	0	0	0	0	0	0	0	0	0
		Јавна својина	2,039	0	0	0,3289	0	2,3679	0	0	0	0	2,3679

		Јавна својина	0	0	0	0	0	0	0	0	0	0	0
		Мешовита	0	0	0	0	0	0	0	0	0	0	0
		Приватна	434,079	2,2226	33,7404	17,8922	12,3966	500,3308	6,4292	0	55,3683	61,7975	562,1283
		Пардик Total	448,7983	2,2226	34,8196	17,8922	12,3966	516,1293	6,7418	0	55,4687	62,2105	578,3398
12	Подгорац	Државна РС	0	0	0	0	0	0	3,0129	0	0,4434	3,4563	3,4563
		Државна Србија и	0	0	0	0	0	0	0	0	0	0	0
		Црна Гора Други облици	0	0	0	0	0	0	0	0	0	0	0
		Друштвена	0	0	0	0	0	0	0	0	0	0	0
		Задружна	0	0	0	0	0	0	0	0	0	0	0
		Јавна својина	2,8549	0,0282	0,1334	0,1994	0	3,2159	136,0832	0	3,1229	139,2061	142,422
		Мешовита	0	0	0	0	0	0	0	0	0	0	0
		Приватна	476,4398	6,3321	38,2817	34,4485	30,5382	586,0403	23,6582	0	182,9098	206,568	792,6083
		Подгорац Total	479,2947	6,3603	38,4151	34,6479	30,5382	589,2562	162,7543	0	186,4761	349,2304	938,4866
13	Послон	Државна РС	1,2519	0	14,7565	3,1309	0,0341	19,1734	53,2184	0	0,0131	53,2315	72,4049
		Државна Србија и	0	0	0	0	0	0	0	0	0	0	0
		Црна Гора Други облици	0	0	0	0	0	0	0	0	0	0	0
		Друштвена	0	0	0	0	0	0	0	0	0	0	0
		Задружна	0	0	0	0	0	0	0	0	0	0	0
		Јавна својина	0,2658	0	4,7435	1,2301	0,0747	6,3141	26,5671	0	0,0606	26,6277	32,9418
		Мешовита	0	0	0	0	0	0	0	0	0	0	0
		Приватна	373,0841	0,422	21,2324	13,3804	31,0318	439,1507	11,6173	0	62,4957	74,113	513,2637
		Послон Total	374,6018	0,422	40,7324	17,7414	31,1406	464,6382	91,4028	0	62,5694	153,9722	618,6104
14	Прасковче	Државна РС	0,4676	0	0,0615	0,0315	0	0,5606	0,1033	0	0	0,1033	0,6639
		Државна Србија и	0	0	0	0	0	0	0	0	0	0	0
		Црна Гора Други облици	0	0	0	0	0	0	0	0	0	0	0

		Друштвена	0	0	0	0	0	0	0	0	0	0	0
		Задружна	0	0	0	0	0	0	0	0	0	0	0
		Јавна својина	1,9529	0	0	0	0	1,9529	0	0	0	0	1,9529
		Мешовита	0	0	0	0	0	0	0	0	0	0	0
		Приватна	288,7478	0	25,3802	18,9786	15,8813	348,9879	15,7485	0	45,9922	61,7407	410,7286
		Прасковче Total	291,1683	0	25,4417	19,0101	15,8813	351,5014	15,8518	0	45,9922	61,844	413,3454
15	Претрковац	Државна РС	0,0284	0	0	0	0	0,0284	0,5256	0	0	0,5256	0,554
		Државна Србија и	0	0	0	0	0	0	0	0	0	0	0
		Црна Гора Други облици	0	0	0	0	0	0	0	0	0	0	0
		Друштвена	0	0	0	0	0	0	0	0	0	0	0
		Задружна	0	0	0	0	0	0	0	0	0	0	0
		Јавна својина	0,2832	0	0	0	0	0,2832	0,3908	0	0	0,3908	0,674
		Мешовита	0	0	0	0	0	0	0	0	0	0	0
		Приватна	395,2314	0,7504	17,1257	2,8148	13,6219	429,5442	3,6578	0	51,0101	54,6679	484,2121
		Претрковац Total	395,543	0,7504	17,1257	2,8148	13,6219	429,8558	4,5742	0	51,0101	55,5843	485,4401
16	Ражањ	Државна РС	11,7471	0	1,0566	0	0,5356	13,3393	0,7136	0	1,5588	2,2724	15,6117
		Државна Србија и	0	0	0	0	0	0	0	0	0	0	0
		Црна Гора Други облици	0	0	0	0	0	0	0	0	0	0	0
		Друштвена	0	0	0	0	0	0	0	0	0	0	0
		Задружна	0	0	0	0	0	0	0	0	0	0	0
		Јавна својина	11,6802	0	0,1617	0	0,3986	12,2405	0,1931	0	0	0,1931	12,4336
		Мешовита	0	0	0	0	0	0	0	0	0	0	0
		Приватна	426,5363	0	19,6202	8,5973	5,5023	460,2561	15,3158	0	118,6262	133,942	594,1981
		Ражањ Total	449,9636	0	20,8385	8,5973	6,4365	485,8359	16,2225	0	120,185	136,4075	622,2434
17	Рујиште	Државна РС	35,4354	0	0,0698	0,0301	0	35,5353	32,2823	0	1,8392	34,1215	69,6568

Државна Србија и	0	0	0	0	0	0	0	0	0	0	0	0
------------------	---	---	---	---	---	---	---	---	---	---	---	---

Црна Гора

	Други облици	0	0	0	0	0	0	0	0	0	0	0	
	Друштвена	0	0	0	0	0	0	0	0	0	0	0	
	Задружна	0	0	0	0	0	0	0	0	0	0	0	
	Јавна својина	4,4195	0	0	0	0	4,4195	0,0387	0	0	0,0387	4,4582	
	Мешовита	0	0	0	0	0	0	0	0	0	0	0	
	Приватна	795,0362	4,7987	20,3916	16,0636	9,802	846,0921	30,0865	0	168,9297	199,0162	1045,1083	
	Рујиште Total	834,8911	4,7987	20,4614	16,0937	9,802	886,0469	62,4075	0	170,7689	233,1764	1119,2233	
18	Скорица	Државна РС	5,9639	0	0,6031	0	0,2062	6,7732	19,4331	0	0,0079	19,441	26,2142
		Државна Србија и	0	0	0	0	0	0	0	0	0	0	0
		Црна Гора Други облици	0	0	0	0	0	0	0	0	0	0	0
		Друштвена	0	0	0	0	0	0	0	0	0	0	0
		Задружна	0	0	0	0	0	0	0	0	0	0	0
		Јавна својина	2,6233	0	0,0418	0	0	2,6651	1,0453	0	0	1,0453	3,7104
		Мешовита	0	0	0	0	0	0	0	0	0	0	0
		Приватна	947,8772	0,4694	59,8172	37,1552	101,7112	1147,0302	87,2019	0	489,6433	576,8452	1723,8754
	Скорица Total	956,4644	0,4694	60,4621	37,1552	101,9174	1156,4685	107,6803	0	489,6512	597,3315	1753,8	
19	Смиловац	Државна РС	2,711	0	0,367	0	0,2302	3,3082	424,298	0	39,7881	464,0861	467,3943
		Државна Србија и	0	0	0	0	0	0	0	0	0	0	0
		Црна Гора Други облици	0	0	0	0	0	0	0	0	0	0	0
		Друштвена	0	0	0	0	0	0	0	0	0	0	0
		Задружна	0	0	0	0	0	0	0	0	0	0	0
		Јавна својина	4,2209	0,0582	0,6761	0,0047	0,4697	5,4296	0,1074	0	0	0,1074	5,537
		Мешовита	0	0	0	0	0	0	0	0	0	0	0

		Приватна	893,698	3,0233	64,7574	44,6145	60,073	1066,1662	45,4311	0	174,1068	219,5379	1285,7041
	Смиловац	Total	900,6299	3,0815	65,8005	44,6192	60,7729	1074,904	469,8365	0	213,8949	683,7314	1758,6354
20	Церово	Државна РС	0,1898	0	0,1436	0,1946	0,0345	0,5625	172,3253	0	68,6436	240,9689	241,5314
		Државна Србија и	0	0	0	0	0	0	0	0	0	0	0
		Црна Гора Други облици	0	0	0	0	0	0	0	0	0	0	0
		Друштвена	0	0	0	0	0	0	0	0	0	0	0
		Задружна	0	0	0	0	0	0	0	0	0	0	0
		Јавна својина	0,1177	0	0	0	0,0761	0,1938	0,2746	0	0	0,2746	0,4684
		Мешовита	0	0	0	0	0	0	0	0	0	0	0
		Приватна	97,5656	0,0804	7,4049	6,2599	11,385	122,6958	20,0789	0	38,1683	58,2472	180,943
	Церово	Total	97,8731	0,0804	7,5485	6,4545	11,4956	123,4521	192,6788	0	106,8119	299,4907	422,9428
21	Црни Као	Државна РС	15,692	0,003	0,0065	0,0202	0	15,7217	70,2647	0	4,803	75,0677	90,7894
		Државна Србија и	0	0	0	0	0	0	0	0	0	0	0
		Црна Гора Други облици	0	0	0	0	0	0	0	0	0	0	0
		Друштвена	0	0	0	0	0	0	0	0	0	0	0
		Задружна	0	0	0	0	0	0	0	0	0	0	0
		Јавна својина	34,2865	0	0	0,0295	1,1991	35,5151	56,8786	0	0	56,8786	92,3937
		Мешовита	0	0	0	0	0	0	0	0	0	0	0
		Приватна	599,897	1,1291	30,3084	21,4308	7,242	660,0073	21,0383	0	104,8423	125,8806	785,8879
	Црни Као	Total	649,8755	1,1321	30,3149	21,4805	8,4411	711,2441	148,1816	0	109,6453	257,8269	969,071
22	Чубура	Државна РС	0	0	0	0	0	0	12,2273	0	0,2701	12,4974	12,4974
		Државна Србија и	0	0	0	0	0	0	0	0	0	0	0
		Црна Гора Други облици	0	0	0	0	0	0	0	0	0	0	0
		Друштвена	0	0	0	0	0	0	0	0	0	0	0

		Задружна	0	0	0	0	0	0	0	0	0	0	0
		Јавна својина	0	0	0	0	0	0	1,1615	0	0	1,1615	1,1615
		Мешовита	0	0	0	0	0	0	0	0	0	0	0
		Приватна	129,0802	0	9,953	6,6163	3,9475	149,597	8,6482	0	45,8112	54,4594	204,0564
		Чубура Total	129,0802	0	9,953	6,6163	3,9475	149,597	22,037	0	46,0813	68,1183	217,7153
23	Шетка	Државна РС	31,0892	0	11,9779	0	0	43,0671	1,5618	0	0	1,5618	44,6289
		Државна Србија и	0	0	0	0	0	0	0	0	0	0	0
		Црна Гора Други облици	0	0	0	0	0	0	0	0	0	0	0
		Друштвена	0	0	0	0	0	0	0	0	0	0	0
		Задружна	0	0	0	0	0	0	0	0	0	0	0
		Јавна својина	1,5059	0	0,0667	0,1164	0,2316	1,9206	28,0857	0	0	28,0857	30,0063
		Мешовита	0	0	0	0	0	0	0	0	0	0	0
		Приватна	756,6179	0,5906	39,0765	18,5195	34,7649	849,5694	14,1783	0	77,1429	91,3212	940,8906
		Шетка Total	789,213	0,5906	51,1211	18,6359	34,9965	894,5571	43,8258	0	77,1429	120,9687	1015,5258
		Укупно:	12209,929	25,4187	705,183	453,8454	546,7256	13941,102	2197,1928	0	3136,0843	5333,2771	19274,3788

табела 3. Површине пољопривредног земљишта по класама и културама

Култура	пољопривредно земљиште у ха								Укупно:
	класа								
	1	2	3	4	5	6	7	8	
ВИНОГРАД		4,7841	0,9981	0,6565					6,4387
ВОЋЊАК	0,1612	33,2025	3,0757	0,6753	1,9228				39,0375
ВРТ			0,0659	0,0282					0,0941
ЛИВАДА		0,0235	1,2885	0,5104	1,7655	0,0147			3,6026
ЊИВА	0,1265	5,3259	53,933	89,5741	82,2675	46,6544	22,0779	0,4844	300,4437
ПАШЊАК	0,4498	23,5881	9,1204	41,4841	332,2351	718,4223	411,1304		1536,4302
Укупно:	0,7375	66,9241	68,4816	132,9286	418,1909	765,0914	433,2083	0,4844	1886,0468

ТАБЕЛА 4:		Одводњавање			
<i>каналска мрежа</i>		<i>цевна дренажа</i>		<i>УКУПНО у ха</i>	
<i>изграђено у ха</i>	<i>у функцији у ха</i>	<i>изграђено у ха</i>	<i>у функцији у ха</i>	<i>изграђено у ха</i>	<i>у функцији у ха</i>
ТАБЕЛА 5:		Наводњавање			
<i>широкозахватне машине у ха</i>	<i>тифони у ха</i>	<i>кап по кап (миниорошавање)у ха</i>	<i>кишна крила у ха</i>	<i>остало у ха</i>	<i>УКУПНО у ха</i>
ТАБЕЛА 6:		Побољшање квалитета пољопривредног земљишта и мелиорације ливада и паињака			
<i>физичке мелиорације у ха</i>	<i>хемијске мелиорације у ха</i>	<i>биолошке мелиорације у ха</i>	<i>мелиорације ливада и паињака у ха</i>	<i>остало у ха</i>	<i>УКУПНО у ха</i>

План прихода сопственог учешћа

Извор средстава	Износ
Очекивана средства од закупа пољопривредног земљишта у државној својини	515.000,00
Планирана средства од закупа пољопривредног земљишта у државној својини	180.000,00
Буџетом ЈЛС -средства опредељена за мере и активности из области заштите, уређења	5.345.000,00
и коришћења пољопривредног земљишта	6.040.000,00
Укупно	

План радова на заштити, уређењу и коришћењу пољопривредног земљишта

Намене улагања	Јединица мере	Предрачунска вредност улагања	Сопствено учешће		Други извори	
			дин	%	дин	%
1 Уређење пољопривредног земљишта		6.040.000,00	6.040.000,00		0,00	
уређење атарских путева	Дужина у км - 1.00	6.040.000,00	6.040.000,00	100	0,00	0
Укупно (1+2+3)		6.040.000,00	6.040.000,00		0,00	

План радова на заштити, уређењу и коришћењу пољопривредног земљишта

Намене улагања	Јединица мере	Предрачунска вредност улагања	Сопствено учешће		Други извори	
			дин	%	дин	%
1 Уређење пољопривредног земљишта		6.040.000,00	6.040.000,00		0,00	
уређење атарских путева	Дужина у км - 1.00	6.040.000,00	6.040.000,00	100	0,00	0
Укупно (1+2+3)		6.040.000,00	6.040.000,00		0,00	

Извештај о уговорима о закупу пољопривредног државног земљишта

Р.бр	Назив физичког / правног лица	Број уговора	Годишњи програм	Шифра ЈН	Основ закупа	Катастарска општина	Период закупа(од-до)	Укупан износ годишње закупнине (евр)	Површина	Цена / Ха (евр)	Очекивани приходи од општина	Средство обезбеђења
1	Драгиша Божиновић	320-11-8445/42-2018-14	2018	42	Закуп	Варош	2018-2028	154,33	3,0264	50,99	61,73	Депозит
2	Драгиша Божиновић	320-11-8445/43-2018-14	2018	43	Закуп	Варош	2018-2028	161,42	3,1655	50,99	64,57	Депозит
3	Драгиша Божиновић	320-11-8445/75-2018-14	2018	75	Закуп	Липовац	2018-2028	308,83	5,2984	58,29	123,53	Депозит
4	Ђукић-Јанковић Рујица	320-11-4386/145-2019-14	2019	145	Закуп	Ражањ	2019-2029	52,53	1,3020	40,35	21,01	Депозит
5	ФОРЕСТ ФООД ДОО	320-11-8445/251-2018-14	2018	251	Закуп	Шетка	2018-2028	264,67	17,9623	14,73	105,87	Депозит
6	ХЕРБА ДОО БЕОГРАД	320-11-8445/247-2018-14	2018	247	Закуп	Шетка	2018-2028	1.414,10	20,0947	70,37	565,64	Депозит
7	Јовановић Дејан, Сремска	320-51-6040/164-2020-14	2020	164	Закуп	Ражањ	2020-2035	194,32	4,0846	47,57	77,73	Депозит
8	Каменица Јовановић Сретен	320-51-6040/154-2020-14	2020	154	Закуп	Ражањ	2020-2035	60,85	1,4392	42,28	24,34	Депозит
9	Милојковић Слободанка	320-11-5543/250-2018-14	2018	250	Закуп	Шетка	2018-2028	1.010,98	15,4470	65,45	404,39	Јемство
10	Митровић Игор	320-51-6040/153-2020-14	2020	153	Закуп	Ражањ	2020-2035	31,02	0,5805	53,44	12,41	Депозит
11	Радомир Пешић	320-11-5543/239-2018-14	2018	239	Закуп	Шетка	2018-2028	44,78	0,6462	69,30	17,91	Депозит
12	Радомир Пешић	320-11-5543/244-2018-14	2018	244	Закуп	Шетка	2018-2028	405,98	6,2031	65,45	162,39	Депозит
13	РУБИН АД КРУШЕВАЦ	320-11-3576-1/2017-14	2017	61	ППЗ инфраструктура	Липовац	2017-2047	566,93	8,2161	69,00	226,77	Јемство
14	РУБИН АД КРУШЕВАЦ	320-11-3576-2/2017-14	2017	62	ППЗ инфраструктура	Липовац	2017-2047	1.888,94	27,3443	69,08	755,58	Јемство
15	РУБИН АД КРУШЕВАЦ	320-11-3576-3/2017-14	2017	133	ППЗ инфраструктура	Рујиште	2017-2047	157,04	4,3683	35,95	62,82	Јемство
16	РУБИН АД КРУШЕВАЦ	320-11-3576-4/2017-14	2017	136	ППЗ инфраструктура	Рујиште	2017-2047	1.310,04	21,7616	60,20	524,02	Јемство
17	РУБИН АД КРУШЕВАЦ	320-11-3576-5/2017-14	2017	137	ППЗ инфраструктура	Рујиште	2017-2047	407,39	6,8348	59,61	162,96	Јемство
18	РУБИН АД КРУШЕВАЦ	320-11-3576-6/2017-14	2017	171	ППЗ инфраструктура	Црни Као	2017-2047	624,98	7,9567	78,55	249,99	Јемство

19	РУБИН АД КРУШЕВАЦ	320-11-3576-7/2017-14	2017	172	ППЗ инфраструктура	Црни Као	2017- 2047	927,73	11,7300	79,09	371,09	Јемство
20	РУБИН АД КРУШЕВАЦ	320-11-6437/177-2019-14	2019	177	Закуп	Рујиште	2019- 2029	35,76	0,5536	64,60	14,30	Уплата за
21	РУБИН АД КРУШЕВАЦ	320-11-8445/227-2018-14	2018	227	Закуп	Црни Као	2018- 2028	243,38	4,7727	50,99	97,35	све године Депозит
22	Снежана Стефановић	320-11-8445/72-2018-14	2018	72	Закуп	Липовац	2018- 2028	0,74	0,0147	50,34	0,30	Депозит
Укупн								10.266,74	#####	59,41	####	

Преглед груписаних јавних надметања

Шифра ЈН	Кат. општина	Потес	Лист непокрет.	Број парцеле	Култура и класа	Фактичко стање	Сувласник	Зона заштите	Напомена	Основ закупа	Површина
1	Браљина	ПОЉЕ	960	1007	њива 3	њива				Закуп	Total 0,2613
1	Браљина	ПОЉЕ	960	2603	њива 3	њива				Закуп	0,0077
1	Браљина	ПОЉЕ	960	957	њива 5	њива				Закуп	0,0190
1	Браљина	ПОЉЕ	960	992	њива 3	њива				Закуп	0,1567
1											0,4447
2	Браљина	ОСОЈЕ	691	2168	њива 3	њива				Закуп	0,1084
2											0,1084
3	Браљина	МОРАВА	100	2776	њива 2	њива				Закуп	0,0122
3	Браљина	СЕЛО	960	2665	њива 3	њива				Закуп	0,1180
3											0,1302
4	Браљина	СРЕДЊА	960	238	њива 7	њива				Закуп	0,1929
4											0,1929
5	Браљина	СЕЛО	220	2913/1	пашњак 2	пашњак				Закуп	0,3040
5											0,3040
6	Браљина	СЕЛО	220	2891	пашњак 2	пашњак				Закуп	0,1160
6											0,1160
7	Браљина	ПАРЛОЗИ	139	4781	њива 3	њива				Закуп	0,5041

7											0,5041
8	Браљина	ПОЉЕ	960	1375	њива 3	њива				Закуп	0,0307
8											0,0307
9	Брачин	ПОЉЕ	354	618	њива 4	њива				Закуп	0,5244
9											0,5244
10	Брачин	ВИШЊАР	354	271	њива 3	њива				Закуп	0,2093
10	Брачин	ВИШЊАР	354	274	њива 3	њива				Закуп	0,2645
10											0,4738
11	Брачин	ВИШЊАР	354	41	њива 3	њива				Закуп	1,0726
11											1,0726
12	Брачин	ВИШЊАР	354	189	њива 4	њива				Закуп	0,7243
12	Брачин	ВИШЊАР	354	190	њива 4	њива				Закуп	0,7581
12											1,4824
13	Брачин	ВИШЊАР	354	739	њива 4	њива				Закуп	0,2154
13											0,2154
14	Брачин	РЕКА	487	4788/1	њива 2	њива				Закуп	0,5631
14											0,5631
15	Брачин	ДРМАЛОГ	487	5078	њива 4	њива				Закуп	0,4097
15											0,4097
16	Брачин	КЛИСУРА	487	4524	њива 5	пашњак				Закуп	2,8902
16											2,8902
17	Брачин	ПАРЛОГ	354	1628/2	њива 4	њива				Закуп	0,2098
17											0,2098
18	Брачин	ВИШЊАР	161	374	њива 4	њива				Закуп	0,2260
18											0,2260

19	Варош	ЛАЗ	904	2308	њива 4	њива				Закуп	0,2010
19											0,2010
20	Варош	КРУШАР	255	2434/1	њива 4	њива				Закуп	0,9985
20											0,9985
21	Варош	МАЛИ	181	1604	њива 6	њива				Закуп	0,3390
21											0,3390
22	Варош	ДУГА	445	2260/1	њива 4	њива				Закуп	0,0993
22	Варош	ДУГА	445	2261/1	њива 4	њива				Закуп	0,1844
22	Варош	ДУГА	832	2235	њива 4	њива				Закуп	0,0595
22	Варош	ДУГА	832	2235	њива 5	њива				Закуп	0,0595
22	Варош	ДУГА	833	2251	њива 4	њива				Закуп	0,1833
22	Варош	ДУГА	834	2269	њива 4	њива				Закуп	0,0533
22											0,6393
23	Варош	ШИРОКО	445	2376/1	њива 5	њива				Закуп	0,5038
23											0,5038
24	Варош	КОШУТИ	255	1257/1	њива 5	њива				Закуп	0,2565
24											0,1280
24	Варош	КОШУТИ	255	698/2	њива 4	њива				Закуп	0,1280
24	Варош	КОШУТИ	711	699	њива 4	њива				Закуп	0,1556
24	Варош	ЛОЈЗЕ	255	1213	њива 4	њива				Закуп	0,1379
24	Варош	ЛОЈЗЕ	255	1215	њива 4	њива				Закуп	0,1862
24											0,8642
25	Варош	ЦУКАР	255	272	њива 6	њива				Закуп	0,2337
25											0,2337
26	Варош	ЛАЗ	255	2058	њива 5	њива				Закуп	0,1474

26	Варош	ЛАЗ	278	2057	њива 5	њива				Закуп	0,3829
26	Варош	СЕЛО	255	2054	њива 5	њива				Закуп	0,1224
26	Варош	СЕЛО	255	2055	њива 5	њива				Закуп	0,1172
26											0,7699
27	Варош	ВРХ	906	2399	њива 4	њива				Закуп	3,4723
27											3,4723
28	Варош	ЛАЗ	181	2067/1	њива 4	њива				Закуп	0,1048
28	Варош	СЕЛО	181	2050/1	њива 5	њива				Закуп	0,4666
28											0,5714
29	Варош	КРУШАР	255	2420/44	њива 5	њива				Закуп	0,7896
29											0,7896
30	Варош	ТОРОВИ	255	2418	њива 5	њива				Закуп	2,3019
30	Варош	ТОРОВИ	255	2419	њива 5	њива				Закуп	3,3149
30											5,6168
31	Варош	КРУШАР	445	2429/1	њива 5	њива				Закуп	0,2992
31											0,2992
32	Варош	ВРХ	255	2400	њива 4	њива				Закуп	0,4149
32	Варош	ВРХ	255	2404	њива 4	њива				Закуп	1,0037
32											1,4186
33	Варош	МЕЂАК	902	1329/2	ливада 4	ливада				Закуп	0,0887
33											0,0887
34	Варош	ЛАЗ	255	2292	њива 5	њива				Закуп	0,4330
34											0,4330
35	Варош	СЕЛО	278	1791/1	пашњак 3	пашњак				Закуп	0,2961

35											0,2961
36	Варош	СЕЛО	278	2033	пашњак 4	пашњак				Закуп	0,1365
36											0,1365
37	Варош	КРУШАР	860	2420/67	њива 5	пашњак				Закуп	0,1524
37											0,1524
38	Варош	ДУГА	829	2223	њива 4	њива				Закуп	0,1134
38											0,1134
39	Варош	ЛАЗ	799	1726	њива 4	њива				Закуп	0,0441
39											0,0441
40	Варош	ДУГА	255	2242/2	њива 4	њива				Закуп	0,1230
40	Варош	ДУГА	445	2241	њива 4	њива				Закуп	0,2895
40											0,4125
41	Варош	КРУШАР	855	2420/27	њива 5	њива				Закуп	0,3975
41											0,3975
42	Варош	ЛАЗ	255	2307/1	њива 4	њива				Закуп	0,5674
42											0,5674
43	Варош	ЛАЗ	839	2317	њива 5	њива				Закуп	0,3984
43											0,3984
44	Витошевац	ПАРЛОГ	177	2125/1	воћњак 4	воћњак				Закуп	0,0718
44	Витошевац	ПАРЛОГ	177	2125/2	њива 5	њива				Закуп	0,0674
44	Витошевац	ПАРЛОГ	177	2130/1	њива 6	њива				Закуп	0,2045
44											0,3437
45	Витошевац	РАВНИШТ	177	9086	њива 4	њива				Закуп	0,4132
45	Витошевац	РАВНИШТ	325	9093	њива 4	њива				Закуп	0,0116
45	Витошевац	СТУБАЊ	177	9103	њива 6	њива				Закуп	0,2573

45											0,6821
46	Витошевац	ГОЛЕШ	120	6547	њива 4	њива				Закуп	0,1661
46											0,1661
47	Витошевац	ДУГИ ДЕО	2628	5492	њива 2	њива				Закуп	0,0883
47											0,0883
48	Витошевац	ДУГИ ДЕО	177	5577/1	њива 4	њива				Закуп	0,2436
48											0,2436
49	Витошевац	КАНИК	177	155	њива 6	њива				Закуп	0,1168
49											0,1168
50	Витошевац	МЕДАК	120	6741/2	њива 5	њива				Закуп	0,0314
50											0,0314
51	Витошевац	РАВНИШТ	2358	9620	виноград 3	виноград				Закуп	0,0969
51	Витошевац	РАВНИШТ	2359	9621	њива 4	њива				Закуп	0,2518
51											0,3487
52	Витошевац	ЛОЈЗЕ	120	7838	виноград 2	виноград				Закуп	0,0396
52	Витошевац	ЛОЈЗЕ	120	8027	њива 5	њива				Закуп	0,0842
52											0,1238
53	Витошевац	ЛОЈЗЕ	120	8245	њива 4	њива				Закуп	0,0090
53	Витошевац	ЛОЈЗЕ	177	8085	виноград 2	виноград				Закуп	0,0697
53											0,0787
54	Витошевац	ЛОЈЗЕ	120	8400	њива 6	њива				Закуп	0,1732
54											0,1732
55	Витошевац	ВРАЊАК	177	6042	њива 5	њива				Закуп	0,2413
55	Витошевац	СТУБАЊ	177	7125	њива 5	њива				Закуп	0,1382

55											0,3795
56	Витошевац	СЕЛО	177	7776	воћњак 2	воћњак				Закуп	0,0974
56											0,0974
57	Витошевац	ГЛАВИНА	193	9254	њива 5	њива				Закуп	0,2502
57											0,2502
58	Витошевац	КЛЕЊЕ	629	4928/2	њива 4	њива				Закуп	0,1439
58											0,1439
59	Витошевац	КЛЕЊЕ	629	5400	њива 2	њива				Закуп	0,0618
59											0,0618

60	Витошевац	КЛЕЊЕ	629	5476	њива 2	њива				Закуп	0,1005
60	Витошевац	КЛЕЊЕ	629	5478	њива 2	њива				Закуп	0,2095
60	Витошевац	КЛЕЊЕ	629	5482	њива 2	њива				Закуп	0,1625
60	Витошевац	КЛЕЊЕ	629	5487	њива 2	њива				Закуп	0,1711
60	Витошевац	КЛЕЊЕ	629	5488	њива 2	њива				Закуп	0,1346
60											0,7782
61	Витошевац	ДУГИ ДЕО	629	5490/2	њива 2	њива				Закуп	0,6572
61	Витошевац	ДУГИ ДЕО	629	5490/3	њива 2	њива				Закуп	0,3697
61	Витошевац	ДУГИ ДЕО	629	5602	њива 3	њива				Закуп	0,2384
61	Витошевац	ДУГИ ДЕО	629	5603	њива 3	њива				Закуп	0,2450
61											1,5103
62	Витошевац	ГОЛЕШ	629	6548/3	њива 4	њива				Закуп	0,0388
62	Витошевац	ГОЛЕШ	629	6548/4	њива 4	њива				Закуп	0,0878
62	Витошевац	ГОЛЕШ	629	6548/5	њива 4	њива				Закуп	0,0904
62	Витошевац	ГОЛЕШ	629	6548/6	њива 4	њива				Закуп	0,1668

62											0,3838
63	Витошевац	ГОЛЕШ	629	6553/3	њива 4	њива				Закуп	0,3989
63											0,3989
64	Витошевац	ГОРЊА	629	7464	њива 4	њива				Закуп	0,0488
64	Витошевац	ГОРЊА	2682	7202	њива 3	њива				Закуп	0,0920
64											0,1408
65	Витошевац	РАВНИШТ	193	9613	њива 4	њива				Закуп	0,1601
65											0,1601
66	Витошевац	ДУГИ ДЕО	120	5613/1	њива 4	њива				Закуп	0,1326
66											0,1326
67	Витошевац	ДУГИ ДЕО	629	5504	њива 2	њива				Закуп	0,1620
67	Витошевац	ДУГИ ДЕО	629	5510	њива 2	њива				Закуп	0,2133
67											0,3753
68	Витошевац	ПАРЛОГ	177	2126/1	њива 5	њива				Закуп	0,1417
68	Витошевац	ПРЦЕВИЦ	2518	2324/3	врт 3	врт				Закуп	0,0047
68	Витошевац	ПРЦЕВИЦ	2518	2324/3	ливада 2	ливада				Закуп	0,0235
68											0,1699
69	Витошевац	МАЛИ	2701	990	њива 7	њива				Закуп	0,0657
69											0,0657
70	Витошевац	РАВНА	2714	1157	њива 5	њива				Закуп	0,0508
70											0,0508
71	Грабово	МЕЂА	75	628	њива 4	њива				Закуп	0,2500
71	Грабово	МЕЂА	75	630/5	њива 4	њива				Закуп	0,0046
71	Грабово	МЕЂА	75	630/6	њива 4	њива				Закуп	0,0047

71											0,2593
72	Грабово	ЈАСИЦЈЕ	75	920/10	пашњак 5	пашњак				Закуп	0,0443
72											0,0443
73	Грабово	МЕЂА	75	631/1	њива 4	њива				Закуп	1,2869
73											1,2869
74	Липовац	ТРШЕВИН	172	256/1	њива 4	њива				Закуп	1,2376
74	Липовац	ТРШЕВИН	172	256/12	њива 4	њива				Закуп	0,0112
74	Липовац	ТРШЕВИН	172	256/15	њива 4	њива				Закуп	0,0134
74	Липовац	ТРШЕВИН	172	256/16	њива 4	њива				Закуп	0,0097
74	Липовац	ТРШЕВИН	172	256/17	њива 4	њива				Закуп	0,0094
74	Липовац	ТРШЕВИН	172	256/18	њива 4	њива				Закуп	0,0081
74	Липовац	ТРШЕВИН	172	256/19	њива 4	њива				Закуп	0,0061
74	Липовац	ТРШЕВИН	172	256/20	њива 4	њива				Закуп	0,0096
74	Липовац	ТРШЕВИН	172	256/23	њива 4	њива				Закуп	0,0155
74	Липовац	ТРШЕВИН	172	256/3	њива 4	њива				Закуп	0,0143
74	Липовац	ТРШЕВИН	172	256/5	њива 4	њива				Закуп	0,0058
74	Липовац	ТРШЕВИН	172	256/7	њива 4	њива				Закуп	0,0063
74	Липовац	ТРШЕВИН	172	256/9	њива 4	њива				Закуп	0,0088
74											1,3558
75	Липовац	ТРШЕВИН	103	257/11	њива 4	њива				Закуп	0,0085
75	Липовац	ТРШЕВИН	103	257/6	њива 4	њива				Закуп	0,0044
75	Липовац	ТРШЕВИН	103	257/7	њива 4	њива				Закуп	0,0045
75	Липовац	ТРШЕВИН	103	257/9	њива 4	њива				Закуп	0,0026
75											0,0200

76	Липовац	ПОЈАТЕ	54	351/1	пашњак 4	пашњак				Закуп	0,5095
76											0,5095
77	Липовац	ПОЈАТЕ	167	1108/2	њива 4	њива				Закуп	0,5094
77	Липовац	ПОЈАТЕ	167	1108/2	пашњак 3	пашњак				Закуп	0,5000
77											1,0094
78	Мађере	ПАДАЛИ	399	1063	њива 4	њива				Закуп	0,4890
78											0,4890
79	Мађере	ПАРЛОГ	705	2835	њива 6	њива				Закуп	0,0054
79	Мађере	ПАРЛОГ	705	2835	пашњак 5	пашњак				Закуп	0,0549
79											0,0603
80	Мађере	КОШУТИ	218	1347/1	њива 3	њива				Закуп	0,0832
80	Мађере	КОШУТИ	218	1347/2	њива 3	њива				Закуп	0,0313
80											0,1145
81	Мађере	ДРМАЛОГ	218	289	њива 4	њива				Закуп	0,2860
81											0,2860
82	Мађере	ЛИВАДСК	399	405	њива 4	њива				Закуп	0,2583
82	Мађере	ЛИВАДСК	399	443	њива 3	њива				Закуп	0,3416
82											0,5999
83	Мађере	ДРМАЛОГ	399	215	њива 4	њива				Закуп	0,1213
83											0,1213
84	Мађере	ПОДЛОЈЗ	399	526	њива 3	њива				Закуп	0,1228
84											0,1228
85	Мађере	ВРХ	399	3312/4	њива 5	њива				Закуп	0,0935
85	Мађере	ВРХ	399	3387/3	њива 5	њива				Закуп	0,2004
85											0,2939

86	Мађере	РЕКА	399	3455	њива 6	њива				Закуп	0,0860
86											0,0860
87	Мађере	ПАЉЕВИ	546	372	њива 4	њива				Закуп	0,4919
87	Мађере	ПАЉЕВИ	546	372	пашњак 3	пашњак				Закуп	0,0854
87											0,5773
88	Мађере	РЕКА	719	3100	виноград 3	виноград				Закуп	0,0155
88	Мађере	РЕКА	719	3100	њива 5	њива				Закуп	0,0155
88											0,0310
89	Мађере	ПАРЛОГ	817	2540/2	њива 6	њива				Закуп	0,0483
89	Мађере	СВИНОВО	816	2531/2	њива 6	њива				Закуп	0,0111
89	Мађере	СВИНОВО	816	2539/2	њива 6	њива				Закуп	0,0486
89	Мађере	СВИНОВО	817	2531/3	њива 6	њива				Закуп	0,0140
89	Мађере	СВИНОВО	825	2531/4	њива 6	њива				Закуп	0,0119
89											0,1339
90	Мађере	ДАГУЛИН	399	898/3	земљиште под	пашњак				Закуп	0,0025
90	Мађере	ДАГУЛИН	399	898/3	њива 4	пашњак				Закуп	0,0140
90											0,0165
91	Малетина	СТОЈКОВ	181	140	њива 6	њива				Закуп	0,6126
91											0,6126
92	Малетина	СЕЛИШТЕ	53	182	њива 6	њива				Закуп	0,0500
92											0,0500
93	Малетина	ОРНИЦА	75	297	пашњак 5	пашњак				Закуп	0,0868
93	Малетина	ОРНИЦА	181	285	њива 6	њива				Закуп	0,2175
93											0,3043

94	Малетина	КЛИСУРА	181	327	њива 6	њива				Закуп	0,2733
94											0,2733
95	Мађија	КОСА	455	1360	виноград 4	виноград				Закуп	0,0663
95	Мађија	КОСА	455	1362	виноград 4	виноград				Закуп	0,0405
95	Мађија	КОСА	455	1364	њива 6	њива				Закуп	0,2259
95											0,3327
96	Мађија	ЈАСЕНОВ	455	261	њива 4	њива				Закуп	0,0630
96	Мађија	ЈАСЕНОВ	455	262	њива 4	њива				Закуп	0,0617
96											0,1247
97	Мађија	ПОЉАНЕ	158	341	њива 3	њива				Закуп	0,1417
97	Мађија	ПОЉАНЕ	455	382	њива 3	њива				Закуп	0,1303
97											0,2720
98	Мађија	ТОПОЛА	455	584	њива 3	њива				Закуп	0,2130
98											0,2130
99	Мађија	СЕЛО	158	1144	њива 3	њива				Закуп	0,1885
99	Мађија	УМИШТЕ	158	1094	њива 3	њива				Закуп	0,1107
99											0,2992
100	Мађија	ВИНОГРА	455	1130	њива 3	њива				Закуп	0,0593
100	Мађија	ВИНОГРА	455	1230	њива 4	њива				Закуп	0,0246
100											0,0839
101	Мађија	СЕЛО	455	915/1	њива 3	њива				Закуп	0,1454
101											0,1454
102	Мађија	ГЛАВИЦА	444	269/1	њива 4	њива				Закуп	0,4037
102											0,4037

103	Мађија	ЈАСЕНОВ	51	220	њива 4	њива				Закуп	0,0430
103											0,0430
104	Мађија	РЕКА	455	704	њива 3	њива				Закуп	0,0149
104											0,0149
105	Мађија	ВУКОВАЦ	400	799/3	њива 5	њива				Закуп	0,3529
105	Мађија	ВУКОВАЦ	401	799/2	пашњак 5	пашњак				Закуп	0,2089
105											0,5618
106	Мађија	ВУКОВАЦ	394	1442/5	њива 4	њива				Закуп	0,0337
106	Мађија	ВУКОВАЦ	424	1442/4	њива 4	њива				Закуп	0,0142
106											0,0479
107	Мађија	ВУКОВАЦ	399	812/2	њива 6	њива				Закуп	0,0061
107	Мађија	РЕКА	392	841/6	њива 4	њива				Закуп	0,0266
107	Мађија	РЕКА	393	841/5	њива 4	њива				Закуп	0,0270
107	Мађија	РЕКА	394	841/4	њива 4	њива				Закуп	0,0882
107											0,1479
108	Мађија	ЈАСЕНОВ	451	163	њива 4	њива				Закуп	0,1114
108	Мађија	ЈАСЕНОВ	451	183	њива 4	њива				Закуп	0,0521
108											0,1635
109	Мађија	ЈАСЕНОВ	451	6	њива 5	њива				Закуп	0,0246
109											0,0246
110	Мађија	ЈАСЕНОВ	451	253	њива 4	њива				Закуп	0,1524
110	Мађија	ЈАСЕНОВ	451	253	њива 5	њива				Закуп	0,0800
110											0,2324
111	Мађија	ТОПОЛА	455	612	њива 3	њива				Закуп	0,1504

111											0,1504
112	Маћија	СЕЛО	455	1027	њива 3	њива				Закуп	0,0274
112											0,0274
113	Подгорац	ШУМАК	1075	154	њива 2	њива				Закуп	0,0495
113	Подгорац	ШУМАК	1075	189	њива 3	њива				Закуп	0,1481
113											0,1976
114	Подгорац	ЛОЈЗЕ	1075	525	њива 5	њива				Закуп	0,0639
114	Подгорац	ЛОЈЗЕ	1075	622	њива 5	њива				Закуп	0,0667
114											0,1306
115	Подгорац	БАРЕ	1075	3588	врт 4	врт				Закуп	0,0282
115	Подгорац	ГЛАВИНА	1075	4626/2	њива 4	њива				Закуп	0,0407
115	Подгорац	ГЛАВИНА	1075	4630	њива 4	њива				Закуп	0,0905
115											0,1594
116	Подгорац	СЕЛО	292	1133	њива 3	њива				Закуп	0,1964
116	Подгорац	СЕЛО	292	1134	воћњак 3	воћњак				Закуп	0,1215
116											0,3179
117	Подгорац	ЛОЈЗЕ	292	1494	виноград 2	виноград				Закуп	0,0562
117	Подгорац	ЛОЈЗЕ	292	1495	виноград 2	виноград				Закуп	0,1216
117											0,1778
118	Подгорац	МАЛИ	292	2314	њива 3	њива				Закуп	0,2033
118											0,2033
119	Подгорац	ДУБРАВА	292	3941	њива 5	њива				Закуп	0,2877
119	Подгорац	ДУБРАВА	292	3951	њива 6	њива				Закуп	1,5532
119											1,8409

120	Подгорац	ЈЕРИЦА	651	563/2	пашњак 5	пашњак				Закуп	0,0432
120											0,0432
121	Подгорац	СЕЛО	651	1846	вододерина	пашњак				Закуп	0,0914
121	Подгорац	СЕЛО	651	1846	пашњак 5	пашњак				Закуп	0,2255
121	Подгорац	СЕЛО	651	1846	пашњак 6	пашњак				Закуп	0,3287
121											0,6456
122	Подгорац	ЛОЈЗЕ	651	1565	пашњак 4	пашњак				Закуп	0,0271
122	Подгорац	СЕЛО	651	1269	пашњак 5	пашњак				Закуп	0,1193
122											0,1464
123	Подгорац	ДУБРАВА	91	3866	остало	пашњак				Закуп	0,2290
123	Подгорац	ЛАЗ	651	4049	пашњак 4	пашњак				Закуп	0,1294
123	Подгорац	РЕКА	651	3857	пашњак 4	пашњак				Закуп	0,0681
123											0,4265
124	Подгорац	ДУБРАВА	651	3033/1	вододерина	пашњак				Закуп	1,0219
124	Подгорац	ДУБРАВА	651	3033/1	пашњак 5	пашњак				Закуп	9,1702
124											10,1921
125	Подгорац	ЛОЈЗЕ	651	562/1	пашњак 5	пашњак				Закуп	30,0010
125											30,0010
126	Послон	ПАДАЛИ	89	2284	њива 4	њива				Закуп	0,0694
126	Послон	ПАДАЛИ	355	2285	њива 4	њива				Закуп	0,0156
126	Послон	ПАДАЛИ	355	2286	њива 4	њива				Закуп	0,0775
126											0,1625
127	Послон	СТАРО	105	1693/1	њива 4	њива				Закуп	0,0342
127	Послон	СТАРО	105	1693/2	њива 4	њива				Закуп	0,0515
127	Послон	СТАРО	105	1694/2	ливада 4	ливада				Закуп	0,0747

127											0,1604
128	Послон	СЕЛО	105	1222	пашњак 3	пашњак				Закуп	0,1589
128											0,1589
129	Послон	СТАРО	105	1546	виноград 3	виноград				Закуп	0,0392
129	Послон	СТАРО	105	1547	њива 5	њива				Закуп	0,0891
129											0,1283
130	Послон	УРВИНА	156	1117	пашњак 3	пашњак				Закуп	0,4126
130											0,4126
131	Послон	СТАРО	105	1684/1	пашњак 3	пашњак				Закуп	0,0016
131	Послон	СТАРО	105	1695	пашњак 3	пашњак				Закуп	0,0117
131	Послон	СТАРО	105	1697	пашњак 3	пашњак				Закуп	0,0050
131											0,0183
132	Послон	УТРИНА	365	2	пашњак 5	пашњак				Закуп	1,2432
132											1,2432
133	Послон	УРВИНА	365	479	пашњак 3	пашњак				Закуп	0,0603
133											0,0603
134	Послон	УРВИНА	365	530	пашњак 3	пашњак				Закуп	0,0215
134	Послон	УРВИНА	365	533	пашњак 3	пашњак				Закуп	0,0114
134	Послон	УРВИНА	365	535	пашњак 3	пашњак				Закуп	0,0776
134											0,1105
135	Послон	СЕЛО	365	1121	пашњак 3	пашњак				Закуп	0,0242
135	Послон	СЕЛО	365	1122	пашњак 3	пашњак				Закуп	0,1609
135											0,1851
136	Послон	АНТОНИЈ	365	1365	пашњак 4	пашњак				Закуп	0,4058

136	Послон	АНТОНИЈ	365	1365	пашњак 5	пашњак				Закуп	1,0044
136	Послон	РАЈКОВС	365	1367	пашњак 5	пашњак				Закуп	0,2756
136											1,6858
137	Послон	ПАДАЛИ	365	2171	пашњак 4	пашњак				Закуп	0,0092
137	Послон	ПАДАЛИ	365	2172	пашњак 4	пашњак				Закуп	0,0089
137	Послон	ПАДАЛИ	365	2174	пашњак 4	пашњак				Закуп	0,0244
137											0,0425
138	Послон	ПАДАЛИ	355	2225	њива 4	њива				Закуп	0,0980
138											0,0980
139	Послон	ПАДАЛИ	355	2185	њива 6	њива				Закуп	0,1034
139											0,1034
140	Послон	СТАРО	105	1616	пашњак 3	пашњак				Закуп	0,0160
140	Послон	СТАРО	355	1611	виноград 2	виноград				Закуп	0,0239
140											0,0399
141	Послон	УТРИНА	156	1849	пашњак 5	пашњак				Закуп	0,4683
141											0,4683
142	Послон	СТАРО	487	1545	виноград 3	виноград				Закуп	0,0329
142											0,0329
143	Послон	РАЈКОВС	538	1853	њива 4	њива				Закуп	0,0429
143	Послон	РАЈКОВС	538	1853	остало	њива				Закуп	0,0009
143	Послон	РАЈКОВС	538	1853	пашњак 5	њива				Закуп	0,4142
143	Послон	РАЈКОВС	538	1853	пашњак 6	њива				Закуп	0,1961
143											0,6541
144	Прасковче	СЕЛСКИ	430	529	њива 6	њива				Закуп	0,0800

144											0,0800
145	Прасковче	ТАТАРИН	65	1148	њива 2	њива				Закуп	0,0448
145											0,0448
146	Прасковче	КАЛНИПЕ	65	1395	њива 2	њива				Закуп	0,0510
146	Прасковче	КАЛНИПЕ	65	1503/3	њива 3	њива				Закуп	0,1406
146											0,1916
147	Прасковче	КЉУЦ	65	1798	њива 5	њива				Закуп	0,0472
147											0,0472
148	Прасковче	СЕЛО	117	796	пашњак 5	пашњак				Закуп	0,0684
148											0,0684
149	Прасковче	КЉУЦ	65	1769	њива 4	њива				Закуп	0,0142
149											0,0142
150	Претрковац	СЛАТИНА	23	1061	њива 3	њива				Закуп	0,0436
150	Претрковац	СЛАТИНА	23	1139	њива 3	њива				Закуп	0,2396
150											0,2832
151	Претрковац	ПОЉЕ	23	512	пашњак 4	пашњак				Закуп	0,1590
151	Претрковац	СЛАТИНА	23	562	пашњак 3	пашњак				Закуп	0,1637
151											0,3227
152	Претрковац	СЕЛО	23	827	пашњак 3	пашњак				Закуп	0,0681
152											0,0681
153	Претрковац	СЕЛО	672	1003/1	њива 4	њива				Закуп	0,0269
153	Претрковац	СЕЛО	672	1003/1	пашњак 5	пашњак				Закуп	0,4987
153											0,5256
154	Ражањ	МЕДАК	158	1644/3	њива 5	њива				Закуп	0,1115

154	Ражањ	МЕДАК	1660	1641	њива 4	њива				Закуп	0,0982
154	Ражањ	МЕДАК	1660	1642/2	њива 4	њива				Закуп	0,1151
154											0,3248
155	Ражањ	ЛОЈЗЕ	1966	1289	њива 5	њива				Закуп	0,1299
155											0,1299
156	Ражањ	ЛОЈЗЕ	816	1306	њива 5	њива				Закуп	0,0087
156	Ражањ	ЛОЈЗЕ	816	1308	њива 5	њива				Закуп	0,0068
156	Ражањ	ЛОЈЗЕ	1865	1307	њива 5	њива				Закуп	0,0727
156											0,0882
157	Ражањ	НОВОРАЖ	1862	1777	пашњак 2	пашњак				Закуп	0,2193
157											0,2193
158	Ражањ	БИРОТИН	1498	737	њива 5	њива				Закуп	0,2058
158	Ражањ	ЛОЈЗЕ	1498	1095	њива 5	њива				Закуп	0,1510
158											0,3568
159	Ражањ	ЛИПОВАЦ	1563	2381	њива 3	њива				Закуп	0,2503
159											0,2503
160	Ражањ	ШАБАЗОВ	1606	2625/2	њива 3	њива				Закуп	0,2512
160											0,2512
161	Ражањ	24 ЈУЛИ	1642	1628/2	њива 4	њива				Закуп	0,0332
161											0,0332
162	Ражањ	ШАБАЗОВ	1883	1509	ливада 4	ливада				Закуп	0,1792
162	Ражањ	ШАБАЗОВ	1883	1510	ливада 3	ливада				Закуп	0,0692
162											0,2484
163	Ражањ	ШАБАЗОВ	1883	2629/1	воћњак 2	воћњак				Закуп	0,1617

163											0,1617
164	Ражањ	ШАБАЗОВ	1883	2628/1	њива 4	њива				Закуп	2,0879
164											2,0879
165	Ражањ	ПЕРИЛОВ	1789	424	њива 3	њива				Закуп	0,7762
165											0,7762
166	Ражањ	ПАРТИЗА	158	2565	њива 3	њива				Закуп	0,3793
166											0,3793
167	Ражањ	ЛОЈЗЕ	1966	1239	пашњак 4	пашњак				Закуп	0,1178
167											0,1178
168	Ражањ	СМРДАН	1969	1351	њива 5	њива				Закуп	0,0897
168	Ражањ	СМРДАН	1969	1352	њива 5	њива				Закуп	0,1200
168											0,2097
169	Ражањ	ЛОЈЗЕ	1903	1312	њива 4	њива				Закуп	0,0727
169											0,0727
170	Ражањ	СМРДАН	1966	1442	њива 5	њива				Закуп	0,1830
170											0,1830
171	Рујиште	ЦУКАР	20	1818	њива 4	њива				Закуп	1,1361
171											1,1361
172	Рујиште	РУЈИШКА	20	872	њива 6	њива				Закуп	0,1968
172											0,1968
173	Рујиште	ДУБРАВА	329	18/10	њива 6	њива				Закуп	0,2254
173	Рујиште	ДУБРАВА	329	18/11	њива 6	њива				Закуп	0,4531
173	Рујиште	ДУБРАВА	329	18/12	њива 6	њива				Закуп	0,2371
173	Рујиште	ДУБРАВА	329	18/9	њива 6	њива				Закуп	0,2034
173											1,1190

174	Рујиште	ЗЕЛЕНОВ	192	2096/1	њива 5	њива				Закуп	0,1205
174	Рујиште	ЗЕЛЕНОВ	192	2096/2	њива 5	њива				Закуп	0,1116
174	Рујиште	ЗЕЛЕНОВ	192	2101	њива 5	њива				Закуп	0,1935
174	Рујиште	ЗЕЛЕНОВ	192	2112	њива 5	њива				Закуп	0,2109
174	Рујиште	ЗЕЛЕНОВ	192	2126/1	њива 5	њива				Закуп	0,1550
174	Рујиште	ЗЕЛЕНОВ	192	2129	њива 5	њива				Закуп	0,2042
174											0,9957
175	Рујиште	ЗЕЛЕНОВ	192	2151/1	њива 5	њива				Закуп	0,2386
175	Рујиште	ЗЕЛЕНОВ	192	2151/2	њива 5	њива				Закуп	0,2351
175	Рујиште	ЗЕЛЕНОВ	192	2176	њива 4	њива				Закуп	0,1374
175											0,6111
176	Рујиште	ЗЕЛЕНОВ	192	2231/1	њива 5	њива				Закуп	0,3615
176	Рујиште	ЗЕЛЕНОВ	192	2231/2	њива 5	њива				Закуп	0,3874
176											0,7489
177	Рујиште	ЗЕЛЕНОВ	1030	2141	њива 5	њива				Закуп	0,0512
177	Рујиште	ЗЕЛЕНОВ	1030	2141	пашњак 5	пашњак				Закуп	0,0148
177	Рујиште	ЗЕЛЕНОВ	1031	2156	њива 5	њива				Закуп	0,0620
177	Рујиште	ЗЕЛЕНОВ	1031	2156	пашњак 5	пашњак				Закуп	0,0239
177											0,1519
178	Рујиште	ШИРОКО	782	516	њива 5	њива				Закуп	0,2987
178											0,2987
179	Рујиште	ЗЕЛЕНОВ	903	2053/1	остало	пашњак				Закуп	0,0676
179	Рујиште	ЗЕЛЕНОВ	903	2053/1	пашњак 3	пашњак				Закуп	0,0338
179											0,1014

180	Рујиште	ЗЕЛЕНОВ	192	2222/2	њива 5	њива				Закуп	0,0706
180											0,0706
181	Рујиште	ЗЕЛЕНОВ	192	2159/1	њива 5	њива				Закуп	0,1258
181	Рујиште	ЗЕЛЕНОВ	192	2164	њива 5	њива				Закуп	0,2281
181											0,3539
182	Рујиште	ДУБРАВА	329	18/4	њива 6	њива				Закуп	5,1548
182											5,1548
183	Скорица	ПАЉЕВАЦ	110	6374	њива 4	њива				Закуп	0,1075
183											0,1075
184	Скорица	ЈАСЕНОВ	1426	4/15	ливада 5	ливада				Закуп	0,0201
184											0,0201
185	Скорица	НЕРЕЗИН	404	1475	њива 6	њива				Закуп	0,2898
185											0,2898
186	Скорица	СТУБЛИН	404	3015	њива 4	њива				Закуп	0,1864
186											0,1864
187	Скорица	НЕРЕЗИН	110	4625	њива 4	њива				Закуп	0,7670
187	Скорица	НЕРЕЗИН	404	4624	њива 4	њива				Закуп	0,6385
187											1,4055
188	Скорица	ВЕЛИКА	1434	6463/11	њива 6	њива				Закуп	0,5515
188											0,5515
189	Скорица	ГРУБАЦ	1146	1208/1	њива 7	пашњак				Закуп	0,6323
189	Скорица	ГРУБАЦ	1146	1208/1	пашњак 5	пашњак				Закуп	0,9273
189											1,5596
190	Скорица	ВЕЛИКА	1428	6463/1	њива 6	њива				Закуп	0,5984

190											0,5984
191	Смиловац	ГЛОЖДАК	1688	4918	њива 4	њива				Закуп	0,8277
191											0,8277
192	Смиловац	ДРАГШАН	1613	2240/1	њива 4	њива				Закуп	0,1469
192	Смиловац	ДРАГШАН	1613	2262/3	њива 3	њива				Закуп	0,0800
192											0,2269
193	Смиловац	ГЛОЖДАК	1688	5091	њива 4	њива				Закуп	1,5719
193											1,5719
194	Смиловац	ДРАГШАН	1613	2201	њива 3	њива				Закуп	0,0716
194	Смиловац	ДРАГШАН	1613	2299/2	њива 4	њива				Закуп	0,1742
194	Смиловац	ДРАГШАН	1613	2322/2	њива 3	њива				Закуп	0,1376
194											0,3834
195	Смиловац	БОЈИШТЕ	1613	5747/2	ливада 5	ливада				Закуп	0,2302
195											0,2302
196	Смиловац	ГЛОЖДАК	1688	4804/123	њива 6	њива				Закуп	0,1152
196	Смиловац	ГЛОЖДАК	1688	4804/148	њива 6	њива				Закуп	0,0259
196	Смиловац	ГЛОЖДАК	1688	4804/70	њива 6	њива				Закуп	0,0664
196											0,2075
197	Смиловац	РЕКА	1688	1063	ливада 3	ливада				Закуп	0,2189
197											0,2189
198	Смиловац	УТРИНА	416	82	воћњак 5	воћњак				Закуп	0,1647
198											0,1647
199	Смиловац	РЕКА	416	3316	њива 3	њива				Закуп	0,0725
199	Смиловац	РЕКА	416	3318	њива 5	њива				Закуп	0,1236

199											0,1961
200	Смиловац	ДРАГШАН	881	1722	њива 4	њива				Закуп	0,6363
200											0,6363
201	Смиловац	ВЛАШКА	1242	1500	њива 4	њива				Закуп	0,7834
201											0,7834
202	Смиловац	УТРИНА	1688	100/9	њива 6	њива				Закуп	0,1925
202											0,1925
203	Смиловац	РЕКА	881	2395	њива 2	њива				Закуп	0,4279
203	Смиловац	РЕКА	881	2396	врт 3	врт				Закуп	0,0582
203											0,4861
204	Смиловац	ДРАГШАН	1688	5603	њива 2	њива				Закуп	0,1204
204	Смиловац	ДРАГШАН	1688	5604	њива 2	њива				Закуп	0,0413
204											0,1617
205	Смиловац	ВЛАШКА	1688	2656	виноград 3	виноград				Закуп	0,0047
205											0,0047
206	Смиловац	ДРАГШАН	1613	2291/2	њива 3	њива				Закуп	0,1448
206											0,1448
207	Смиловац	ГЛОЖДАК	1688	4804/6	њива 7	њива				Закуп	0,1954
207											0,1954
208	Смиловац	УТРИНА	1551	87	пашњак 6	пашњак				Закуп	5,2574
208											5,2574
209	Смиловац	УТРИНА	1552	91/1	пашњак 6	пашњак				Закуп	3,0111
209											3,0111
210	Смиловац	УТРИНА	1550	78/1	пашњак 6	пашњак				Закуп	12,0000

210											12,0000
211	Смиловац	НЕРЕЗИН	1548	64/1	остало	пашњак				Закуп	4,6487
211	Смиловац	НЕРЕЗИН	1548	64/1	пашњак 6	пашњак				Закуп	43,7454
211											48,3941
212	Церово	КЛИСУРА	234	122	ливада 5	ливада				Закуп	0,0634
212	Церово	КЛИСУРА	234	123	ливада 5	ливада				Закуп	0,0127
212											0,0761
213	Церово	ЦУКАР	234	482	њива 6	њива				Закуп	0,1177
213											0,1177
214	Церово	МАЛА	40	251	пашњак 6	пашњак				Закуп	0,1527
214											0,1527
215	Церово	ВЕЛИКА	198	1174/8	њива 6	њива				Закуп	0,0053
215	Церово	ВЕЛИКА	199	1174/9	њива 6	њива				Закуп	0,0033
215											0,0086
216	Церово	ЛУКА	198	1197/9	пашњак 4	пашњак				Закуп	0,0702
216	Церово	ЛУКА	204	1197/4	њива 3	њива				Закуп	0,0101
216	Церово	ЛУКА	204	1197/5	њива 3	њива				Закуп	0,0162
216											0,0965
217	Церово	ВЕЛИКА	193	1160/9	њива 6	њива				Закуп	0,0196
217	Церово	ВЕЛИКА	204	1160/8	њива 6	њива				Закуп	0,0283
217											0,0479
218	Церово	ДЕВОЈАЦ	204	34/4	пашњак 5	пашњак				Закуп	0,0121
218	Церово	ДЕВОЈАЦ	205	34/3	пашњак 5	пашњак				Закуп	0,0115
218	Церово	ДЕВОЈАЦ	206	34/5	њива 4	њива				Закуп	0,0064

218	Церово	ДЕВОЈАЦ	206	34/6	ливада 6	пашњак				Закуп	0,0147
218	Церово	ДЕВОЈАЦ	207	34/7	ливада 5	ливада				Закуп	0,0198
218	Церово	ДЕВОЈАЦ	208	34/8	њива 4	њива				Закуп	0,0060
218	Церово	ДЕВОЈАЦ	219	34/2	пашњак 5	пашњак				Закуп	0,0093
218											0,0798
219	Црни Као	МАЛО	19	3067	њива 5	њива				Закуп	0,0753
219	Црни Као	МАЛО	19	3069	њива 5	њива				Закуп	0,2366
219											0,3119
220	Црни Као	УТРИНА	233	13/14	њива 6	њива				Закуп	0,0857
220	Црни Као	УТРИНА	233	13/15	њива 6	њива				Закуп	0,4625
220	Црни Као	УТРИНА	233	13/18	њива 6	њива				Закуп	0,1099
220											0,6581
221	Црни Као	ЉУТАК	233	764/2	њива 5	њива				Закуп	0,0840
221	Црни Као	ЉУТАК	233	764/4	њива 5	њива				Закуп	0,2183
221	Црни Као	ЉУТАК	233	764/5	њива 5	њива				Закуп	0,3244
221	Црни Као	ЉУТАК	233	764/6	пашњак 6	пашњак				Закуп	0,1350
221	Црни Као	ЉУТАК	233	764/7	њива 5	њива				Закуп	0,2409
221											1,0026
222	Црни Као	ЛОЈЗЕ	233	1586	њива 5	њива				Закуп	0,8799
222											0,8799
223	Црни Као	ДРЖАВНА	19	11	пашњак 7	пашњак				Закуп	0,0048
223	Црни Као	ДРЖАВНА	123	10	пашњак 7	пашњак				Закуп	0,0201
223											0,0249
224	Црни Као	ДРЕНОВА	233	3113	њива 5	њива				Закуп	0,0715
224											0,0715

225	Црни Као	ДРУГОВА	305	1136	њива 4	њива				Закуп	0,0796
225											0,0796
226	Црни Као	ЛОЈЗЕ	729	1478	виноград 3	виноград				Закуп	0,0202
226											0,0202
227	Црни Као	ЉУТАК	581	411/1	пашњак 7	пашњак				Закуп	5,2920
227											1,4936
227	Црни Као	РИБНИК	581	500	пашњак 7	пашњак				Закуп	1,4936
227											6,7856
228	Црни Као	РИБНИК	581	501	пашњак 6	пашњак				Закуп	0,2027
228											0,2027
229	Црни Као	УТРИНА	581	13/12	пашњак 6	пашњак				Закуп	0,7313
229											0,7313
230	Црни Као	РИБНИК	779	2425	њива 6	њива				Закуп	0,0559
230	Црни Као	РИБНИК	779	2425	шума 4	њива				Закуп	0,0286
230											0,0845
231	Црни Као	ЛОЈЗЕ	737	1665	њива 5	њива				Закуп	0,0521
231											0,0521
232	Црни Као	УТРИНА	944	13/1	њива 4	њива				Закуп	19,6786
232											19,6786
233	Црни Као	ДУБРАВА	623	78	остало	пашњак				Закуп	0,7769
233	Црни Као	ДУБРАВА	623	78	пашњак 7	пашњак				Закуп	1,5632
233											2,3401
234	Црни Као	УТРИНА	581	13/12	пашњак 6	пашњак				Закуп	15,8644
234	Црни Као	УТРИНА	581	13/13	њива 4	њива				Закуп	1,7060
234											17,5704

235	Чубура	ВАРНИЦА	280	1	пашњак 6	пашњак				Закуп	1,1615
235											1,1615
236	Шетка	СЕЊЕ	1027	2892/1	ливада 4	ливада				Закуп	0,1678
236	Шетка	СЕЊЕ	1027	2897	њива 4	њива				Закуп	0,0945
236											0,2623
237	Шетка	ПАДАЛИ	724	2265	њива 2	њива				Закуп	0,2300
237											0,2300
238	Шетка	ПРАСКОВ	195	57	њива 3	њива				Закуп	0,0767
238											0,0767
239	Шетка	СРЕДЊАК	321	1645/7	њива 3	њива				Закуп	0,2750
239											0,2750
240	Шетка	ЛОЈЗЕ	1027	2685	виноград 3	виноград				Закуп	0,0854
240											0,0854
241	Шетка	РАВНИШТ	933	493	пашњак 1	пашњак				Закуп	0,1833
241	Шетка	РАВНИШТ	933	495	пашњак 1	пашњак				Закуп	0,0466
241	Шетка	РАВНИШТ	933	496	пашњак 1	пашњак				Закуп	0,0076
241	Шетка	СЕЛО	933	1520	пашњак 2	пашњак				Закуп	0,0272
241	Шетка	СЕЛО	933	667/1	пашњак 4	пашњак				Закуп	0,0452
241											0,3099
242	Шетка	СРЕДЊАК	933	1645/2	пашњак 4	пашњак				Закуп	2,5408
242											2,5408
243	Шетка	СРЕДЊАК	933	1645/5	пашњак 4	пашњак				Закуп	1,0157
243											1,0157
244	Шетка	СРЕДЊАК	135	1956/1	пашњак 2	пашњак				Закуп	1,4383

244											1,4383
245	Шетка	СРЕДЊАК	933	1957	пашњак 2	пашњак				Закуп	0,6016
245											0,6016
246	Шетка	ПРАСКОВ	378	92	њива 4	њива				Закуп	0,1739
246	Шетка	ПРАСКОВ	378	92	њива 5	њива				Закуп	0,0520
246											0,2259
247	Шетка	РАВНИШТ	933	2070	пашњак 2	пашњак				Закуп	0,2638
247	Шетка	РАВНИШТ	933	534	пашњак 1	пашњак				Закуп	0,0241
247											0,2879
Укупно:											257,4178

Збирна
табела

КО	Укупно пољ. земљиште у државној својини	Површина заузета важећим уговорима о закупу	Површина заузета важећим уговорима о коришћењу без накнаде	Планирано за закуп и коришћење	Најмања површина јавног надметања	Највећа површина јавног надметања	Просечна површина јавног надметања (ха)	Број јавних надметања
Браљина	201,9227	0,0000	0,0000	1,8310	0,0307	0,5041	0,1526	8
Брачин	21,1687	0,0000	0,0000	8,0674	0,2098	2,8902	0,6723	10
Варош	35,0790	6,1919	0,0000	19,7573	0,0441	5,6168	0,4819	25
Витошевац	241,6895	0,0000	0,0000	7,4956	0,0314	1,5103	0,1530	27
Грабово	4,6464	0,0000	0,0000	1,5905	0,0443	1,2869	0,3181	3
Липовац	57,6410	40,8735	0,0000	2,8947	0,0200	1,3558	0,1447	4
Мађере	46,1734	0,0000	0,0000	2,9324	0,0165	0,5999	0,1173	13
Малетина	159,7468	0,0000	0,0000	1,2402	0,0500	0,6126	0,2480	4
Манастирско	7,6360	0,0000	0,0000	0,0000			0,0000	0
Маћија	51,9055	0,0000	0,0000	3,2884	0,0149	0,5618	0,1061	18
Пардик	172,5636	0,0000	0,0000	0,0000			0,0000	0

Подгорац	188,6751	0,0000	0,0000	44,4823	0,0432	30,0010	1,7109	13
Послон	105,3467	0,0000	0,0000	5,7650	0,0183	1,6858	0,1601	18
Прасковче	36,8110	0,0000	0,0000	0,4462	0,0142	0,1916	0,0637	6
Претрковац	1,2280	0,0000	0,0000	1,1996	0,0681	0,5256	0,1714	4
Ражањ	29,1028	7,4063	0,0000	5,8904	0,0332	2,0879	0,2454	17
Рујиште	74,1150	33,5183	0,0000	10,9389	0,0706	5,1548	0,3772	12
Скорица	724,0202	0,0000	0,0000	4,7188	0,0201	1,5596	0,4719	8
Смиловац	473,0740	0,0000	0,0000	75,2948	0,0047	48,3941	2,0350	21
Церово	287,6314	0,0000	0,0000	0,5793	0,0086	0,1527	0,0322	7
Црни Као	213,3315	24,4594	0,0000	50,4940	0,0202	19,6786	1,7412	16
Чубура	13,6589	0,0000	0,0000	1,1615	1,1615	1,1615	1,1615	1
Шетка	74,9226	60,3533	0,0000	7,3495	0,0767	2,5408	0,3675	12
Укупно:	3.222,0898	172,8027	0,0000	257,4178				247

Закуп по основу гајења животиња:	0,0000
----------------------------------	---------------

Закуп по основу власништва инфраструктуре:	0,0000
--	---------------

Бесплатно коришћење	0,0000
---------------------	---------------

Разлика у заокруживању	0,0000
------------------------	---------------

Величине јавних надметања

<i>Ред.број</i>	<i>Величина (ха)</i>	<i>Број јавних надметања</i>
1	до 5	237
2	од 5 до 20	8
3	од 20 до 100	2
4	преко 100	0
<i>Укупно</i>		<i>247</i>

Катастарске парцеле у државној својини које нису обухваћене важећим или планираним закупом или давањем на коришћење без накнаде

<i>КО</i>	<i>Потес</i>	<i>Бр. листа непокретности</i>	<i>Број кат. парцеле</i>	<i>Површина</i>	<i>Култура</i>	<i>Класа</i>	<i>Култура-фактичко</i>	<i>Разлог изузимања</i>	<i>Напомена</i>
Браљина	СМРДАН	220	115	1,8708	пашњак	6	шума	Правно и фактичко стање се разликују- на терену није пољопривредно земљиште-прилог Записник комисије за израду програма или Републичког пољопривредног инспектора	ШУМА
Браљина	КУЈСЈАК	100	1672	0,0511	њива	6	шума	Правно и фактичко стање се разликују- на терену није пољопривредно земљиште-прилог Записник комисије за израду програма или Републичког пољопривредног инспектора	ШУМА
Браљина	КУЈСЈАК	100	1683	0,1993	њива	6	шума	Правно и фактичко стање се разликују- на терену није пољопривредно земљиште-прилог Записник комисије за израду програма или Републичког пољопривредног инспектора	ШУМА
Браљина	ЛОЈЗЕ	100	1926	0,0550	виноград	2	шума	Правно и фактичко стање се разликују- на терену није пољопривредно земљиште-прилог Записник комисије за израду програма или Републичког пољопривредног инспектора	ШУМА
Браљина	ОСОЈЕ	394	2208	0,0630	њива	5	шума	Правно и фактичко стање се разликују- на терену није пољопривредно земљиште-прилог Записник комисије за израду програма или Републичког пољопривредног инспектора	ШУМА
Браљина	ОСОЈЕ	220	2236/10	0,0201	њива	7	шума	Правно и фактичко стање се разликују- на терену није пољопривредно земљиште-прилог Записник комисије за израду програма или Републичког пољопривредног инспектора	ШУМА
Браљина	ОСОЈЕ	220	2236/11	0,0538	њива	7	шума	Правно и фактичко стање се разликују- на терену није пољопривредно земљиште-прилог Записник комисије за израду програма или Републичког пољопривредног инспектора	ШУМА

Браљина	ОСОЈЕ	220	2236/12	0,0126	њива	7	шума	Правно и фактичко стање се разликују- на терену није пољопривредно земљиште-прилог Записник комисије за израду програма или Републичког пољопривредног инспектора	ШУМА
Браљина	ОСОЈЕ	220	2236/13	0,0058	њива	7	шума	Правно и фактичко стање се разликују- на терену није пољопривредно земљиште-прилог Записник комисије за израду програма или Републичког пољопривредног инспектора	ШУМА
Браљина	ОСОЈЕ	220	2236/4	0,0028	њива	7	шума	Правно и фактичко стање се разликују- на терену није пољопривредно земљиште-прилог Записник комисије за израду програма или Републичког пољопривредног инспектора	ШУМА
Браљина	СРЕДЊА КОСА	220	233	0,1036	пашњак	7	шума	Правно и фактичко стање се разликују- на терену није пољопривредно земљиште-прилог Записник комисије за израду програма или Републичког пољопривредног инспектора	ШУМА
Браљина	КАРАУЛА	100	2451	0,0614	њива	5	шума	Правно и фактичко стање се разликују- на терену није пољопривредно земљиште-прилог Записник комисије за израду програма или Републичког пољопривредног инспектора	ШУМА
Браљина	КАРАУЛА	220	2521	0,0380	пашњак	3	шума	Правно и фактичко стање се разликују- на терену није пољопривредно земљиште-прилог Записник комисије за израду програма или Републичког пољопривредног инспектора	ШУМА
Браљина	МОРАВА	220	2534/1	6,9066	шума	6	шума	Правно и фактичко стање се разликују- на терену није пољопривредно земљиште-прилог Записник комисије за израду програма или Републичког пољопривредног инспектора	ШУМА
Браљина	МОРАВА	220	2534/1	6,9065	пашњак	6	шума	Правно и фактичко стање се разликују- на терену није пољопривредно земљиште-прилог Записник комисије за израду програма или Републичког пољопривредног инспектора	ШУМА
Браљина	МОРАВА	220	2534/1	3,6435	остало природно неплодно земљиште		шума	Правно и фактичко стање се разликују- на терену није пољопривредно земљиште-прилог Записник комисије за израду програма или Републичког пољопривредног инспектора	ШУМА

Браљина	СЕЛО	220	2721/1	0,0521	пашњак	2	земљиште под зградомобјектом	Правно и фактичко стање се разликују- на терену није пољопривредно земљиште-прилог Записник комисије за израду програма или Републичког пољопривредног инспектора	ЗЕМЉИШТЕ ПОД ЗГРАДОМ И ДРУГИМ ОБЈЕКТОМ
Браљина	СЕЛО	220	2721/3	0,0162	пашњак	2	шума	Правно и фактичко стање се разликују- на терену није пољопривредно земљиште-прилог Записник комисије за израду програма или Републичког пољопривредног инспектора	ШУМА

Браљина	СРЕДЊА КОСА	220	275	0,2875	пашњак	6	шума	Правно и фактичко стање се разликују- на терену није пољопривредно земљиште-прилог Записник комисије за израду програма или Републичког пољопривредног инспектора	ШУМА
Браљина	МОРАВА	220	2783	0,1357	пашњак	3	шума	Правно и фактичко стање се разликују- на терену није пољопривредно земљиште-прилог Записник комисије за израду програма или Републичког пољопривредног инспектора	ШУМА
Браљина	МОРАВА	738	2823	0,0101	остало природно неплодно земљиште			Ни правно ни фактички није пољопривредно земљиште	Није пољопривредно земљиште
Браљина	МОРАВА	738	2823	0,0101	остало природно неплодно земљиште			Ни правно ни фактички није пољопривредно земљиште	Није пољопривредно земљиште
Браљина	МОРАВА	739	2824	0,0785	њива	4	шума	Правно и фактичко стање се разликују- на терену није пољопривредно земљиште-прилог Записник комисије за израду програма или Републичког пољопривредног инспектора	ШУМА
Браљина	МОРАВА	220	2866	0,0530	пашњак	3	земљиште под зградомобјектом	Правно и фактичко стање се разликују- на терену није пољопривредно земљиште-прилог Записник комисије за израду програма или Републичког пољопривредног инспектора	ЗЕМЉИШТЕ ПОД ЗГРАДОМ И ДРУГИМ ОБЈЕКТОМ
Браљина	СЕЛО	220	2889	0,0000	пашњак	2	земљиште под зградомобјектом	Правно и фактичко стање се разликују- на терену није пољопривредно земљиште-прилог Записник комисије за израду програма или Републичког пољопривредног инспектора	ЗЕМЉИШТЕ ПОД ЗГРАДОМ И ДРУГИМ ОБЈЕКТОМ

Браљина	СЕЛО	220	2889	0,4602	пашњак	2	шума	Правно и фактичко стање се разликују- на терену није пољопривредно земљиште-прилог Записник комисије за израду програма или Републичког пољопривредног инспектора	ШУМА
Браљина	СЕЛО	220	2889	0,0055	земљиште под зградомобјектом		земљиште под зградомобјектом	Правно и фактичко стање се разликују- на терену није пољопривредно земљиште-прилог Записник комисије за израду програма или Републичког пољопривредног инспектора	ЗЕМЉИШТЕ ПОД ЗГРАДОМ И ДРУГИМ ОБЈЕКТОМ
Браљина	СЕЛО	220	2891	0,0579	пашњак	2	земљиште под зградомобјектом	Правно и фактичко стање се разликују- на терену није пољопривредно земљиште-прилог Записник комисије за израду програма или Републичког пољопривредног инспектора	ЗЕМЉИШТЕ ПОД ЗГРАДОМ И ДРУГИМ ОБЈЕКТОМ

Браљина	СЕЛО	220	2893/1	0,0790	остало природно неплодно земљиште			Ни правно ни фактички није пољопривредно земљиште	Није пољопривредно земљиште
Браљина	СЕЛО	220	2893/2	0,0420	остало природно неплодно земљиште			Ни правно ни фактички није пољопривредно земљиште	Није пољопривредно земљиште
Браљина	СЕЛО	220	2907/1	0,1415	пашњак	2	земљиште под зградомобјектом	Правно и фактичко стање се разликују- на терену није пољопривредно земљиште-прилог Записник комисије за израду програма или Републичког пољопривредног инспектора	ЗЕМЉИШТЕ ПОД ЗГРАДОМ И ДРУГИМ ОБЈЕКТОМ
Браљина	СЕЛО	220	2909	0,0170	пашњак	2	земљиште под зградомобјектом	Правно и фактичко стање се разликују- на терену није пољопривредно земљиште-прилог Записник комисије за израду програма или Републичког пољопривредног инспектора	ЗЕМЉИШТЕ ПОД ЗГРАДОМ И ДРУГИМ ОБЈЕКТОМ
Браљина	СЕЛО	747	2911	0,0004	пашњак	2	шума	Правно и фактичко стање се разликују- на терену није пољопривредно земљиште-прилог Записник комисије за израду програма или Републичког пољопривредног инспектора	ШУМА
Браљина	СЕЛО	747	2911	0,0055	њива	3	шума	Правно и фактичко стање се разликују- на терену није пољопривредно земљиште-прилог Записник комисије за израду програма или Републичког пољопривредног инспектора	ШУМА

Браљина	СЕЛО	169	3178	0,0911	њива	5	гробље	Правно и фактичко стање се разликују- на терену није пољопривредно земљиште-прилог Записник комисије за израду програма или Републичког пољопривредног инспектора	ГРОБЉЕ
Браљина	ЛОЈЗЕ	220	3293	0,0483	остало природно неплодно земљиште		шума	Правно и фактичко стање се разликују- на терену није пољопривредно земљиште-прилог Записник комисије за израду програма или Републичког пољопривредног инспектора	ШУМА
Браљина	ЛОЈЗЕ	220	3293	0,0864	пашњак	6	шума	Правно и фактичко стање се разликују- на терену није пољопривредно земљиште-прилог Записник комисије за израду програма или Републичког пољопривредног инспектора	ШУМА
Браљина	СЕЛИШТЕ	220	3399	0,1124	пашњак	5	земљиште под зградомобјектом	Правно и фактичко стање се разликују- на терену није пољопривредно земљиште-прилог Записник комисије за израду програма или Републичког пољопривредног инспектора	ЗЕМЉИШТЕ ПОД ЗГРАДОМ И ДРУГИМ ОБЈЕКТОМ

Браљина	СЕЛИШТЕ	220	3402	0,0533	пашњак	6	земљиште под зградомобјектом	Правно и фактичко стање се разликују- на терену није пољопривредно земљиште-прилог Записник комисије за израду програма или Републичког пољопривредног инспектора	ЗЕМЉИШТЕ ПОД ЗГРАДОМ И ДРУГИМ ОБЈЕКТОМ
Браљина	СЕЛИШТЕ	220	3405/1	4,1104	пашњак	6	шума	Правно и фактичко стање се разликују- на терену није пољопривредно земљиште-прилог Записник комисије за израду програма или Републичког пољопривредног инспектора	ШУМА
Браљина	СЕЛИШТЕ	220	3405/1	2,3499	остало природно неплодно земљиште		шума	Правно и фактичко стање се разликују- на терену није пољопривредно земљиште-прилог Записник комисије за израду програма или Републичког пољопривредног инспектора	ШУМА
Браљина	СЕЛИШТЕ	220	3405/1	4,1104	пашњак	7	шума	Правно и фактичко стање се разликују- на терену није пољопривредно земљиште-прилог Записник комисије за израду програма или Републичког пољопривредног инспектора	ШУМА
Браљина	СЕЛИШТЕ	220	3405/3	0,0243	виноград	2	шума	Правно и фактичко стање се разликују- на терену није пољопривредно земљиште-прилог Записник комисије за израду програма или Републичког пољопривредног инспектора	ШУМА

Браљина	МАЛО ПОЉЕ	220	3482	0,2311	воћњак	2	шума	Правно и фактичко стање се разликују- на терену није пољопривредно земљиште-прилог Записник комисије за израду програма или Републичког пољопривредног инспектора	ШУМА
Браљина	МАЛО ПОЉЕ	394	3641	0,0421	њива	6	шума	Правно и фактичко стање се разликују- на терену није пољопривредно земљиште-прилог Записник комисије за израду програма или Републичког пољопривредног инспектора	ШУМА
Браљина	МАЛО ПОЉЕ	394	3641	0,0733	пашњак	6	шума	Правно и фактичко стање се разликују- на терену није пољопривредно земљиште-прилог Записник комисије за израду програма или Републичког пољопривредног инспектора	ШУМА
Браљина	МАЛО ПОЉЕ	169	3711	0,0294	пашњак	3	земљиште под зградомобјектом	Правно и фактичко стање се разликују- на терену није пољопривредно земљиште-прилог Записник комисије за израду програма или Републичког пољопривредног инспектора	ЗЕМЉИШТЕ ПОД ЗГРАДОМ И ДРУГИМ ОБЈЕКТОМ
Браљина	МАЛО ПОЉЕ	169	3712/1	0,0437	пашњак	3	земљиште под зградомобјектом	Правно и фактичко стање се разликују- на терену није пољопривредно земљиште-прилог Записник комисије за израду програма или Републичког пољопривредног инспектора	ЗЕМЉИШТЕ ПОД ЗГРАДОМ И ДРУГИМ ОБЈЕКТОМ

Браљина	МАЛО ПОЉЕ	169	3712/2	0,0860	пашњак	3	земљиште под зградомобјектом	Правно и фактичко стање се разликују- на терену није пољопривредно земљиште-прилог Записник комисије за израду програма или Републичког пољопривредног инспектора	ЗЕМЉИШТЕ ПОД ЗГРАДОМ И ДРУГИМ ОБЈЕКТОМ
Браљина	КРЊА КОСА	220	372	0,1112	пашњак	6	шума	Правно и фактичко стање се разликују- на терену није пољопривредно земљиште-прилог Записник комисије за израду програма или Републичког пољопривредног инспектора	ШУМА
Браљина	КРЊА КОСА	220	373	1,4921	пашњак	6	шума	Правно и фактичко стање се разликују- на терену није пољопривредно земљиште-прилог Записник комисије за израду програма или Републичког пољопривредног инспектора	ШУМА
Браљина	МАЛО ПОЉЕ	394	3909	0,0595	виноград	3	шума	Правно и фактичко стање се разликују- на терену није пољопривредно земљиште-прилог Записник комисије за израду програма или Републичког пољопривредног инспектора	ШУМА

Браљина	МАЛО ПОЉЕ	100	4041	0,0525	њива	6	шума	Правно и фактичко стање се разликују- на терену није пољопривредно земљиште-прилог Записник комисије за израду програма или Републичког пољопривредног инспектора	ШУМА
Браљина	МАЛО ПОЉЕ	220	4087/2	0,0395	остало природно неплодно земљиште			Ни правно ни фактички није пољопривредно земљиште	Није пољопривредно земљиште
Браљина	МАЛО ПОЉЕ	220	4087/21	0,1170	виноград	3	шума	Правно и фактичко стање се разликују- на терену није пољопривредно земљиште-прилог Записник комисије за израду програма или Републичког пољопривредног инспектора	ШУМА
Браљина	КОВАНУК	220	4246/3	4,1554	шума	6	шума	Правно и фактичко стање се разликују- на терену није пољопривредно земљиште-прилог Записник комисије за израду програма или Републичког пољопривредног инспектора	ШУМА
Браљина	КОВАНУК	220	4246/3	4,1554	пашњак	7	шума	Правно и фактичко стање се разликују- на терену није пољопривредно земљиште-прилог Записник комисије за израду програма или Републичког пољопривредног инспектора	ШУМА
Браљина	КОВАНУК	220	4246/3	2,1709	остало природно неплодно земљиште		шума	Правно и фактичко стање се разликују- на терену није пољопривредно земљиште-прилог Записник комисије за израду програма или Републичког пољопривредног инспектора	ШУМА

Браљина	КОЗАРА	220	4267	0,1338	остало природно неплодно земљиште			Ни правно ни фактички није пољопривредно земљиште	Није пољопривредно земљиште
Браљина	КОЗАРА	169	4342	0,1681	њива	8	шума	Правно и фактичко стање се разликују- на терену није пољопривредно земљиште-прилог Записник комисије за израду програма или Републичког пољопривредног инспектора	ШУМА
Браљина	КОЗАРА	169	4342	0,0447	шума	7	шума	Правно и фактичко стање се разликују- на терену није пољопривредно земљиште-прилог Записник комисије за израду програма или Републичког пољопривредног инспектора	ШУМА

Браљина	КРЊА КОСА	220	4361	0,2627	пашњак	6	шума	Правно и фактичко стање се разликују- на терену није пољопривредно земљиште-прилог Записник комисије за израду програма или Републичког пољпривредног инспектора	ШУМА
Браљина	ВЕТРЕЊСКА КОСА	220	4549/4	37,3832	пашњак	7	шума	Правно и фактичко стање се разликују- на терену није пољопривредно земљиште-прилог Записник комисије за израду програма или Републичког пољпривредног инспектора	ШУМА
Браљина	ВЕТРЕЊСКА КОСА	220	4549/4	37,3832	пашњак	6	шума	Правно и фактичко стање се разликују- на терену није пољопривредно земљиште-прилог Записник комисије за израду програма или Републичког пољпривредног инспектора	ШУМА
Браљина	ВЕТРЕЊСКА КОСА	220	4549/4	18,8234	остало природно неплодно земљиште		шума	Правно и фактичко стање се разликују- на терену није пољопривредно земљиште-прилог Записник комисије за израду програма или Републичког пољпривредног инспектора	ШУМА
Браљина	ВЕТРЕЊСКА КОСА	220	4597/1	0,1629	пашњак	6	шума	Правно и фактичко стање се разликују- на терену није пољопривредно земљиште-прилог Записник комисије за израду програма или Републичког пољпривредног инспектора	ШУМА
Браљина	ВЕТРЕЊСКА КОСА	220	4600	0,2965	пашњак	5	шума	Правно и фактичко стање се разликују- на терену није пољопривредно земљиште-прилог Записник комисије за израду програма или Републичког пољпривредног инспектора	ШУМА
Браљина	ЈАБУЦКА КОСА	220	4604/1	11,1678	остало природно неплодно земљиште			Ни правно ни фактички није пољопривредно земљиште	Није пољопривредно земљиште
Браљина	ЈАБУЦКА КОСА	220	4604/1	43,5301	шума	6		Ни правно ни фактички није пољопривредно земљиште	Није пољопривредно земљиште
Браљина	ПАРЛОЗИ	394	469	0,0295	воћњак	5	шума	Правно и фактичко стање се разликују- на терену није пољопривредно земљиште-прилог Записник комисије за израду програма или Републичког пољпривредног инспектора	ШУМА

Браљина	ПАРЛОЗИ	851	4738	0,0296	виноград	3	шума	Правно и фактичко стање се разликују- на терену није пољопривредно земљиште-прилог Записник комисије за израду програма или Републичког пољопривредног инспектора	ШУМА
Браљина	ПАРЛОЗИ	851	4738	0,0296	њива	6	шума	Правно и фактичко стање се разликују- на терену није пољопривредно земљиште-прилог Записник комисије за израду програма или Републичког пољопривредног инспектора	ШУМА
Браљина	ПАРЛОЗИ	139	4752	0,0102	воћњак	3	земљиште уз зграду - објекат	Правно и фактичко стање се разликују- на терену није пољопривредно земљиште-прилог Записник комисије за израду програма или Републичког пољопривредног инспектора	ЗЕМЉИШТЕ УЗ ЗГРАДУ И ДРУГИ ОБЈЕКАТ
Браљина	ПАРЛОЗИ	139	4753	0,0049	њива	4	земљиште уз зграду - објекат	Правно и фактичко стање се разликују- на терену није пољопривредно земљиште-прилог Записник комисије за израду програма или Републичког пољопривредног инспектора	ЗЕМЉИШТЕ УЗ ЗГРАДУ И ДРУГИ ОБЈЕКАТ
Браљина	ПАРЛОЗИ	139	4754	1,6362	пашњак	3	земљиште под зградомобјектом	Правно и фактичко стање се разликују- на терену није пољопривредно земљиште-прилог Записник комисије за израду програма или Републичког пољопривредног инспектора	ЗЕМЉИШТЕ ПОД ЗГРАДОМ И ДРУГИМ ОБЈЕКТОМ
Браљина	ПАРЛОЗИ	139	4756	0,0473	пашњак	3	земљиште уз зграду - објекат	Правно и фактичко стање се разликују- на терену није пољопривредно земљиште-прилог Записник комисије за израду програма или Републичког пољопривредног инспектора	ЗЕМЉИШТЕ УЗ ЗГРАДУ И ДРУГИ ОБЈЕКАТ
Браљина	ПАРЛОЗИ	139	4757	0,0316	воћњак	3	земљиште уз зграду - објекат	Правно и фактичко стање се разликују- на терену није пољопривредно земљиште-прилог Записник комисије за израду програма или Републичког пољопривредног инспектора	ЗЕМЉИШТЕ УЗ ЗГРАДУ И ДРУГИ ОБЈЕКАТ
Браљина	ПАРЛОЗИ	139	4758	0,0706	воћњак	3	земљиште уз зграду - објекат	Правно и фактичко стање се разликују- на терену није пољопривредно земљиште-прилог Записник комисије за израду програма или Републичког пољопривредног инспектора	ЗЕМЉИШТЕ УЗ ЗГРАДУ И ДРУГИ ОБЈЕКАТ
Браљина	ПАРЛОЗИ	139	4759	0,1069	воћњак	3	земљиште уз зграду - објекат	Правно и фактичко стање се разликују- на терену није пољопривредно земљиште-прилог Записник комисије за израду програма или Републичког пољопривредног инспектора	ЗЕМЉИШТЕ УЗ ЗГРАДУ И ДРУГИ ОБЈЕКАТ

Браљина	ПАРЛОЗИ	139	4770	0,0038	њива	4	земљиште уз зграду - објекат	Правно и фактичко стање се разликују- на терену није пољопривредно земљиште-прилог Записник комисије за израду програма или Републичког пољопривредног инспектора	ЗЕМЉИШТЕ УЗ ЗГРАДУ И ДРУГИ ОБЈЕКАТ
Браљина	ПАРЛОЗИ	139	4772	0,0096	њива	4	земљиште уз зграду - објекат	Правно и фактичко стање се разликују- на терену није пољопривредно земљиште-прилог Записник комисије за израду програма или Републичког пољопривредног инспектора	ЗЕМЉИШТЕ УЗ ЗГРАДУ И ДРУГИ ОБЈЕКАТ
Браљина	ПАРЛОЗИ	139	4773	0,0518	њива	4	земљиште уз зграду - објекат	Правно и фактичко стање се разликују- на терену није пољопривредно земљиште-прилог Записник комисије за израду програма или Републичког пољопривредног инспектора	ЗЕМЉИШТЕ УЗ ЗГРАДУ И ДРУГИ ОБЈЕКАТ
Браљина	ПАРЛОЗИ	139	4774	0,0131	њива	4	земљиште уз зграду - објекат	Правно и фактичко стање се разликују- на терену није пољопривредно земљиште-прилог Записник комисије за израду програма или Републичког пољопривредног инспектора	ЗЕМЉИШТЕ УЗ ЗГРАДУ И ДРУГИ ОБЈЕКАТ
Браљина	ПАРЛОЗИ	139	4775	0,0401	њива	4	земљиште уз зграду - објекат	Правно и фактичко стање се разликују- на терену није пољопривредно земљиште-прилог Записник комисије за израду програма или Републичког пољопривредног инспектора	ЗЕМЉИШТЕ УЗ ЗГРАДУ И ДРУГИ ОБЈЕКАТ
Браљина	ПАРЛОЗИ	139	4776	0,0160	њива	4	земљиште уз зграду - објекат	Правно и фактичко стање се разликују- на терену није пољопривредно земљиште-прилог Записник комисије за израду програма или Републичког пољопривредног инспектора	ЗЕМЉИШТЕ УЗ ЗГРАДУ И ДРУГИ ОБЈЕКАТ
Браљина	ПАРЛОЗИ	139	4777	0,0179	њива	4	земљиште уз зграду - објекат	Правно и фактичко стање се разликују- на терену није пољопривредно земљиште-прилог Записник комисије за израду програма или Републичког пољопривредног инспектора	ЗЕМЉИШТЕ УЗ ЗГРАДУ И ДРУГИ ОБЈЕКАТ
Браљина	ПАРЛОЗИ	139	4778	0,0877	њива	4	земљиште уз зграду - објекат	Правно и фактичко стање се разликују- на терену није пољопривредно земљиште-прилог Записник комисије за израду програма или Републичког пољопривредног инспектора	ЗЕМЉИШТЕ УЗ ЗГРАДУ И ДРУГИ ОБЈЕКАТ
Браљина	ПАРЛОЗИ	139	4779	0,0253	њива	3	шума	Правно и фактичко стање се разликују- на терену није пољопривредно земљиште-прилог Записник комисије за израду програма или Републичког пољопривредног инспектора	ШУМА

Браљина	ПАРЛОЗИ	139	4779	0,0000	њива	3	земљиште под зградомобјектом	Правно и фактичко стање се разликују- на терену није пољопривредно земљиште-прилог Записник комисије за израду програма или Републичког пољопривредног инспектора	ЗЕМЉИШТЕ ПОД ЗГРАДОМ И ДРУГИМ ОБЈЕКТОМ
Браљина	ПАРЛОЗИ	139	4779	0,0045	земљиште под зградомобјектом		земљиште под зградомобјектом	Правно и фактичко стање се разликују- на терену није пољопривредно земљиште-прилог Записник комисије за израду програма или Републичког пољопривредног инспектора	ЗЕМЉИШТЕ ПОД ЗГРАДОМ И ДРУГИМ ОБЈЕКТОМ
Браљина	ПАРЛОЗИ	139	4779	0,0017	земљиште под зградомобјектом		земљиште под зградомобјектом	Правно и фактичко стање се разликују- на терену није пољопривредно земљиште-прилог Записник комисије за израду програма или Републичког пољопривредног инспектора	ЗЕМЉИШТЕ ПОД ЗГРАДОМ И ДРУГИМ ОБЈЕКТОМ
Браљина	ПАРЛОЗИ	139	4781	0,2118	њива	3	шума	Правно и фактичко стање се разликују- на терену није пољопривредно земљиште-прилог Записник комисије за израду програма или Републичког пољопривредног инспектора	ШУМА
Браљина	ПАРЛОЗИ	139	4782	1,0365	њива	3	земљиште под зградомобјектом	Правно и фактичко стање се разликују- на терену није пољопривредно земљиште-прилог Записник комисије за израду програма или Републичког пољопривредног инспектора	ЗЕМЉИШТЕ ПОД ЗГРАДОМ И ДРУГИМ ОБЈЕКТОМ
Браљина	ПАРЛОЗИ	139	4783	0,0128	њива	3	земљиште уз зграду - објекат	Правно и фактичко стање се разликују- на терену није пољопривредно земљиште-прилог Записник комисије за израду програма или Републичког пољопривредног инспектора	ЗЕМЉИШТЕ УЗ ЗГРАДУ И ДРУГИ ОБЈЕКАТ
Браљина	ПАРЛОЗИ	139	4784	0,0121	њива	3	земљиште уз зграду - објекат	Правно и фактичко стање се разликују- на терену није пољопривредно земљиште-прилог Записник комисије за израду програма или Републичког пољопривредног инспектора	ЗЕМЉИШТЕ УЗ ЗГРАДУ И ДРУГИ ОБЈЕКАТ
Браљина	ПАРЛОЗИ	139	4785	0,0301	њива	3	земљиште уз зграду - објекат	Правно и фактичко стање се разликују- на терену није пољопривредно земљиште-прилог Записник комисије за израду програма или Републичког пољопривредног инспектора	ЗЕМЉИШТЕ УЗ ЗГРАДУ И ДРУГИ ОБЈЕКАТ
Браљина	ПАРЛОЗИ	139	4786	0,0078	њива	3	земљиште уз зграду - објекат	Правно и фактичко стање се разликују- на терену није пољопривредно земљиште-прилог Записник комисије за израду програма или Републичког пољопривредног инспектора	ЗЕМЉИШТЕ УЗ ЗГРАДУ И ДРУГИ ОБЈЕКАТ

Браљина	ПАРЛОЗИ	139	4796	0,0023	њива	3	земљиште уз зграду - објекат	Правно и фактичко стање се разликују- на терену није пољопривредно земљиште-прилог Записник комисије за израду програма или Републичког пољопривредног инспектора	ЗЕМЉИШТЕ УЗ ЗГРАДУ И ДРУГИ ОБЈЕКАТ
Браљина	ПАРЛОЗИ	139	4797	0,0267	њива	3	земљиште уз зграду - објекат	Правно и фактичко стање се разликују- на терену није пољопривредно земљиште-прилог Записник комисије за израду програма или Републичког пољопривредног инспектора	ЗЕМЉИШТЕ УЗ ЗГРАДУ И ДРУГИ ОБЈЕКАТ
Браљина	ПАРЛОЗИ	139	4798	0,1446	њива	3	земљиште уз зграду - објекат	Правно и фактичко стање се разликују- на терену није пољопривредно земљиште-прилог Записник комисије за израду програма или Републичког пољопривредног инспектора	ЗЕМЉИШТЕ УЗ ЗГРАДУ И ДРУГИ ОБЈЕКАТ

Браљина	ПАРЛОЗИ	139	4799	0,0129	њива	3	земљиште уз зграду - објекат	Правно и фактичко стање се разликују- на терену није пољопривредно земљиште-прилог Записник комисије за израду програма или Републичког пољопривредног инспектора	ЗЕМЉИШТЕ УЗ ЗГРАДУ И ДРУГИ ОБЈЕКАТ
Браљина	ПАРЛОЗИ	139	4800	0,0149	њива	3	земљиште уз зграду - објекат	Правно и фактичко стање се разликују- на терену није пољопривредно земљиште-прилог Записник комисије за израду програма или Републичког пољопривредног инспектора	ЗЕМЉИШТЕ УЗ ЗГРАДУ И ДРУГИ ОБЈЕКАТ
Браљина	ПАРЛОЗИ	139	4801	0,0052	њива	3	земљиште уз зграду - објекат	Правно и фактичко стање се разликују- на терену није пољопривредно земљиште-прилог Записник комисије за израду програма или Републичког пољопривредног инспектора	ЗЕМЉИШТЕ УЗ ЗГРАДУ И ДРУГИ ОБЈЕКАТ
Браљина	ПАРЛОЗИ	139	4802	0,0371	воћњак	2	земљиште уз зграду - објекат	Правно и фактичко стање се разликују- на терену није пољопривредно земљиште-прилог Записник комисије за израду програма или Републичког пољопривредног инспектора	ЗЕМЉИШТЕ УЗ ЗГРАДУ И ДРУГИ ОБЈЕКАТ
Браљина	ПАРЛОЗИ	139	4804/1	0,0460	њива	5	земљиште уз зграду - објекат	Правно и фактичко стање се разликују- на терену није пољопривредно земљиште-прилог Записник комисије за израду програма или Републичког пољопривредног инспектора	ЗЕМЉИШТЕ УЗ ЗГРАДУ И ДРУГИ ОБЈЕКАТ
Браљина	ПАРЛОЗИ	139	4804/2	0,0016	њива	5	земљиште уз зграду - објекат	Правно и фактичко стање се разликују- на терену није пољопривредно земљиште-прилог Записник комисије за израду програма или Републичког пољопривредног инспектора	ЗЕМЉИШТЕ УЗ ЗГРАДУ И ДРУГИ ОБЈЕКАТ

Браљина	ПАРЛОЗИ	139	4805	0,0151	њива	4	земљиште уз зграду - објекат	Правно и фактичко стање се разликују- на терену није пољопривредно земљиште-прилог Записник комисије за израду програма или Републичког пољпривредног инспектора	ЗЕМЉИШТЕ УЗ ЗГРАДУ И ДРУГИ ОБЈЕКАТ
Браљина	ПАРЛОЗИ	139	4806	0,0047	њива	4	земљиште уз зграду - објекат	Правно и фактичко стање се разликују- на терену није пољопривредно земљиште-прилог Записник комисије за израду програма или Републичког пољпривредног инспектора	ЗЕМЉИШТЕ УЗ ЗГРАДУ И ДРУГИ ОБЈЕКАТ
Браљина	ПАРЛОЗИ	139	4807	0,0034	њива	4	земљиште уз зграду - објекат	Правно и фактичко стање се разликују- на терену није пољопривредно земљиште-прилог Записник комисије за израду програма или Републичког пољпривредног инспектора	ЗЕМЉИШТЕ УЗ ЗГРАДУ И ДРУГИ ОБЈЕКАТ
Браљина	ПАРЛОЗИ	139	4808	0,0039	њива	4	земљиште уз зграду - објекат	Правно и фактичко стање се разликују- на терену није пољопривредно земљиште-прилог Записник комисије за израду програма или Републичког пољпривредног инспектора	ЗЕМЉИШТЕ УЗ ЗГРАДУ И ДРУГИ ОБЈЕКАТ

Браљина	ПАРЛОЗИ	139	4811	0,0084	њива	4	земљиште уз зграду - објекат	Правно и фактичко стање се разликују- на терену није пољопривредно земљиште-прилог Записник комисије за израду програма или Републичког пољпривредног инспектора	ЗЕМЉИШТЕ УЗ ЗГРАДУ И ДРУГИ ОБЈЕКАТ
Браљина	ПАРЛОЗИ	139	4812	0,0031	земљиште под зградомобјектом		земљиште под зградомобјектом	Правно и фактичко стање се разликују- на терену није пољопривредно земљиште-прилог Записник комисије за израду програма или Републичког пољпривредног инспектора	ЗЕМЉИШТЕ ПОД ЗГРАДОМ И ДРУГИМ ОБЈЕКТОМ
Браљина	ПАРЛОЗИ	139	4812	0,0000	воћњак	2	земљиште под зградомобјектом	Правно и фактичко стање се разликују- на терену није пољопривредно земљиште-прилог Записник комисије за израду програма или Републичког пољпривредног инспектора	ЗЕМЉИШТЕ ПОД ЗГРАДОМ И ДРУГИМ ОБЈЕКТОМ
Браљина	ПАРЛОЗИ	139	4812	0,0185	воћњак	2	шума	Правно и фактичко стање се разликују- на терену није пољопривредно земљиште-прилог Записник комисије за израду програма или Републичког пољпривредног инспектора	ШУМА
Браљина	ПАРЛОЗИ	139	4813	0,0051	воћњак	2	земљиште уз зграду - објекат	Правно и фактичко стање се разликују- на терену није пољопривредно земљиште-прилог Записник комисије за израду програма или Републичког пољпривредног инспектора	ЗЕМЉИШТЕ УЗ ЗГРАДУ И ДРУГИ ОБЈЕКАТ

Браљина	ПАРЛОЗИ	139	4814	0,0038	воћњак	2	земљиште уз зграду - објекат	Правно и фактичко стање се разликују- на терену није пољопривредно земљиште-прилог Записник комисије за израду програма или Републичког пољопривредног инспектора	ЗЕМЉИШТЕ УЗ ЗГРАДУ И ДРУГИ ОБЈЕКАТ
Браљина	ПАРЛОЗИ	139	4815	0,0302	воћњак	2	земљиште под зградомобјектом	Правно и фактичко стање се разликују- на терену није пољопривредно земљиште-прилог Записник комисије за израду програма или Републичког пољопривредног инспектора	ЗЕМЉИШТЕ ПОД ЗГРАДОМ И ДРУГИМ ОБЈЕКТОМ
Браљина	ПАРЛОЗИ	139	4815	0,0042	земљиште под зградомобјектом		земљиште под зградомобјектом	Правно и фактичко стање се разликују- на терену није пољопривредно земљиште-прилог Записник комисије за израду програма или Републичког пољопривредног инспектора	ЗЕМЉИШТЕ ПОД ЗГРАДОМ И ДРУГИМ ОБЈЕКТОМ
Браљина	ПАРЛОЗИ	139	4817	0,0066	њива	4	земљиште под зградомобјектом	Правно и фактичко стање се разликују- на терену није пољопривредно земљиште-прилог Записник комисије за израду програма или Републичког пољопривредног инспектора	ЗЕМЉИШТЕ ПОД ЗГРАДОМ И ДРУГИМ ОБЈЕКТОМ
Браљина	ПАРЛОЗИ	139	4818	0,0060	њива	4	земљиште под зградомобјектом	Правно и фактичко стање се разликују- на терену није пољопривредно земљиште-прилог Записник комисије за израду програма или Републичког пољопривредног инспектора	ЗЕМЉИШТЕ ПОД ЗГРАДОМ И ДРУГИМ ОБЈЕКТОМ

Браљина	ПАРЛОЗИ	139	4819	0,0102	њива	4	земљиште под зградомобјектом	Правно и фактичко стање се разликују- на терену није пољопривредно земљиште-прилог Записник комисије за израду програма или Републичког пољопривредног инспектора	ЗЕМЉИШТЕ ПОД ЗГРАДОМ И ДРУГИМ ОБЈЕКТОМ
Браљина	ПАРЛОЗИ	139	4821	0,0046	земљиште под зградомобјектом		земљиште под зградомобјектом	Правно и фактичко стање се разликују- на терену није пољопривредно земљиште-прилог Записник комисије за израду програма или Републичког пољопривредног инспектора	ЗЕМЉИШТЕ ПОД ЗГРАДОМ И ДРУГИМ ОБЈЕКТОМ
Браљина	ПАРЛОЗИ	139	4821	0,0374	воћњак	2	земљиште под зградомобјектом	Правно и фактичко стање се разликују- на терену није пољопривредно земљиште-прилог Записник комисије за израду програма или Републичког пољопривредног инспектора	ЗЕМЉИШТЕ ПОД ЗГРАДОМ И ДРУГИМ ОБЈЕКТОМ
Браљина	ПАРЛОЗИ	139	4822	0,0159	земљиште под зградомобјектом		земљиште под зградомобјектом	Правно и фактичко стање се разликују- на терену није пољопривредно земљиште-прилог Записник комисије за израду програма или Републичког пољопривредног инспектора	ЗЕМЉИШТЕ ПОД ЗГРАДОМ И ДРУГИМ ОБЈЕКТОМ

Браљина	ПАРЛОЗИ	139	4822	0,0000	воћњак	2	земљиште под зградомобјектом	Правно и фактичко стање се разликују- на терену није пољопривредно земљиште-прилог Записник комисије за израду програма или Републичког пољопривредног инспектора	ЗЕМЉИШТЕ ПОД ЗГРАДОМ И ДРУГИМ ОБЈЕКТОМ
Браљина	ПАРЛОЗИ	139	4822	0,0035	земљиште под зградомобјектом		земљиште под зградомобјектом	Правно и фактичко стање се разликују- на терену није пољопривредно земљиште-прилог Записник комисије за израду програма или Републичког пољопривредног инспектора	ЗЕМЉИШТЕ ПОД ЗГРАДОМ И ДРУГИМ ОБЈЕКТОМ
Браљина	ПАРЛОЗИ	139	4822	0,1292	воћњак	2	земљиште уз зграду - објекат	Правно и фактичко стање се разликују- на терену није пољопривредно земљиште-прилог Записник комисије за израду програма или Републичког пољопривредног инспектора	ЗЕМЉИШТЕ УЗ ЗГРАДУ И ДРУГИ ОБЈЕКАТ
Браљина	ПАРЛОЗИ	139	4822	0,0011	земљиште под зградомобјектом		земљиште под зградомобјектом	Правно и фактичко стање се разликују- на терену није пољопривредно земљиште-прилог Записник комисије за израду програма или Републичког пољопривредног инспектора	ЗЕМЉИШТЕ ПОД ЗГРАДОМ И ДРУГИМ ОБЈЕКТОМ
Браљина	ПАРЛОЗИ	139	4823/2	0,0021	њива	4	земљиште уз зграду - објекат	Правно и фактичко стање се разликују- на терену није пољопривредно земљиште-прилог Записник комисије за израду програма или Републичког пољопривредног инспектора	ЗЕМЉИШТЕ УЗ ЗГРАДУ И ДРУГИ ОБЈЕКАТ
Браљина	ПАРЛОЗИ	139	4825	0,0103	њива	3	земљиште уз зграду - објекат	Правно и фактичко стање се разликују- на терену није пољопривредно земљиште-прилог Записник комисије за израду програма или Републичког пољопривредног инспектора	ЗЕМЉИШТЕ УЗ ЗГРАДУ И ДРУГИ ОБЈЕКАТ

Браљина	ПАРЛОЗИ	139	4826	0,0125	њива	3	земљиште уз зграду - објекат	Правно и фактичко стање се разликују- на терену није пољопривредно земљиште-прилог Записник комисије за израду програма или Републичког пољопривредног инспектора	ЗЕМЉИШТЕ УЗ ЗГРАДУ И ДРУГИ ОБЈЕКАТ
Браљина	ПАРЛОЗИ	139	4827	0,0124	њива	3	земљиште уз зграду - објекат	Правно и фактичко стање се разликују- на терену није пољопривредно земљиште-прилог Записник комисије за израду програма или Републичког пољопривредног инспектора	ЗЕМЉИШТЕ УЗ ЗГРАДУ И ДРУГИ ОБЈЕКАТ
Браљина	ПАРЛОЗИ	139	4828	0,0153	њива	3	шума	Правно и фактичко стање се разликују- на терену није пољопривредно земљиште-прилог Записник комисије за израду програма или Републичког пољопривредног инспектора	ШУМА

Браљина	ПАРЛОЗИ	139	4829	0,0349	њива	3	земљиште уз зграду - објекат	Правно и фактичко стање се разликују- на терену није пољопривредно земљиште-прилог Записник комисије за израду програма или Републичког пољопривредног инспектора	ЗЕМЉИШТЕ УЗ ЗГРАДУ И ДРУГИ ОБЈЕКАТ
Браљина	ПАРЛОЗИ	139	4830	0,0478	њива	3	земљиште уз зграду - објекат	Правно и фактичко стање се разликују- на терену није пољопривредно земљиште-прилог Записник комисије за израду програма или Републичког пољопривредног инспектора	ЗЕМЉИШТЕ УЗ ЗГРАДУ И ДРУГИ ОБЈЕКАТ
Браљина	ПАРЛОЗИ	139	4831	0,0061	њива	4	земљиште уз зграду - објекат	Правно и фактичко стање се разликују- на терену није пољопривредно земљиште-прилог Записник комисије за израду програма или Републичког пољопривредног инспектора	ЗЕМЉИШТЕ УЗ ЗГРАДУ И ДРУГИ ОБЈЕКАТ
Браљина	ПАРЛОЗИ	139	4832	0,0059	њива	4	земљиште уз зграду - објекат	Правно и фактичко стање се разликују- на терену није пољопривредно земљиште-прилог Записник комисије за израду програма или Републичког пољопривредног инспектора	ЗЕМЉИШТЕ УЗ ЗГРАДУ И ДРУГИ ОБЈЕКАТ
Браљина	ПАРЛОЗИ	139	4833	0,0055	њива	4	земљиште уз зграду - објекат	Правно и фактичко стање се разликују- на терену није пољопривредно земљиште-прилог Записник комисије за израду програма или Републичког пољопривредног инспектора	ЗЕМЉИШТЕ УЗ ЗГРАДУ И ДРУГИ ОБЈЕКАТ
Браљина	ПАРЛОЗИ	139	4834	0,0058	њива	4	земљиште уз зграду - објекат	Правно и фактичко стање се разликују- на терену није пољопривредно земљиште-прилог Записник комисије за израду програма или Републичког пољопривредног инспектора	ЗЕМЉИШТЕ УЗ ЗГРАДУ И ДРУГИ ОБЈЕКАТ
Браљина	ПАРЛОЗИ	139	4835	0,0208	њива	4	земљиште уз зграду - објекат	Правно и фактичко стање се разликују- на терену није пољопривредно земљиште-прилог Записник комисије за израду програма или Републичког пољопривредног инспектора	ЗЕМЉИШТЕ УЗ ЗГРАДУ И ДРУГИ ОБЈЕКАТ

Браљина	ПАРЛОЗИ	139	4836	0,0273	њива	4	земљиште под зградомобјектом	Правно и фактичко стање се разликују- на терену није пољопривредно земљиште-прилог Записник комисије за израду програма или Републичког пољопривредног инспектора	ЗЕМЉИШТЕ ПОД ЗГРАДОМ И ДРУГИМ ОБЈЕКТОМ
Браљина	ПАРЛОЗИ	139	4836	0,0048	земљиште под зградомобјектом		земљиште под зградомобјектом	Правно и фактичко стање се разликују- на терену није пољопривредно земљиште-прилог Записник комисије за израду програма или Републичког пољопривредног инспектора	ЗЕМЉИШТЕ ПОД ЗГРАДОМ И ДРУГИМ ОБЈЕКТОМ

Браљина	ПАРЛОЗИ	139	4837	0,0232	њива	4	шума	Правно и фактичко стање се разликују- на терену није пољопривредно земљиште-прилог Записник комисије за израду програма или Републичког пољопривредног инспектора	ШУМА
Браљина	ПАРЛОЗИ	139	4838	0,0271	њива	4	шума	Правно и фактичко стање се разликују- на терену није пољопривредно земљиште-прилог Записник комисије за израду програма или Републичког пољопривредног инспектора	ШУМА
Браљина	ПАРЛОЗИ	139	4847	0,0061	њива	3	шума	Правно и фактичко стање се разликују- на терену није пољопривредно земљиште-прилог Записник комисије за израду програма или Републичког пољопривредног инспектора	ШУМА
Браљина	ПАРЛОЗИ	139	4848	0,0037	њива	3	земљиште уз зграду - објекат	Правно и фактичко стање се разликују- на терену није пољопривредно земљиште-прилог Записник комисије за израду програма или Републичког пољопривредног инспектора	ЗЕМЉИШТЕ УЗ ЗГРАДУ И ДРУГИ ОБЈЕКАТ
Браљина	ПАРЛОЗИ	139	4849	0,0027	њива	3	земљиште уз зграду - објекат	Правно и фактичко стање се разликују- на терену није пољопривредно земљиште-прилог Записник комисије за израду програма или Републичког пољопривредног инспектора	ЗЕМЉИШТЕ УЗ ЗГРАДУ И ДРУГИ ОБЈЕКАТ
Браљина	ПАРЛОЗИ	139	4852	0,0470	пашњак	5	земљиште под зградомобјектом	Правно и фактичко стање се разликују- на терену није пољопривредно земљиште-прилог Записник комисије за израду програма или Републичког пољопривредног инспектора	ЗЕМЉИШТЕ ПОД ЗГРАДОМ И ДРУГИМ ОБЈЕКТОМ
Браљина	ПАРЛОЗИ	139	4852	0,0046	земљиште под зградомобјектом		земљиште под зградомобјектом	Правно и фактичко стање се разликују- на терену није пољопривредно земљиште-прилог Записник комисије за израду програма или Републичког пољопривредног инспектора	ЗЕМЉИШТЕ ПОД ЗГРАДОМ И ДРУГИМ ОБЈЕКТОМ
Браљина	ПАРЛОЗИ	139	4852	0,0077	земљиште под зградомобјектом		земљиште под зградомобјектом	Правно и фактичко стање се разликују- на терену није пољопривредно земљиште-прилог Записник комисије за израду програма или Републичког пољопривредног инспектора	ЗЕМЉИШТЕ ПОД ЗГРАДОМ И ДРУГИМ ОБЈЕКТОМ
Браљина	ПАРЛОЗИ	139	4855	0,0465	њива	3	земљиште уз зграду - објекат	Правно и фактичко стање се разликују- на терену није пољопривредно земљиште-прилог Записник комисије за израду програма или Републичког пољопривредног инспектора	ЗЕМЉИШТЕ УЗ ЗГРАДУ И ДРУГИ ОБЈЕКАТ

Браљина	ПАРЛОЗИ	139	4856	0,0269	њива	3	земљиште уз зграду - објекат	Правно и фактичко стање се разликују- на терену није пољопривредно земљиште-прилог Записник комисије за израду програма или Републичког пољопривредног инспектора	ЗЕМЉИШТЕ УЗ ЗГРАДУ И ДРУГИ ОБЈЕКАТ
Браљина	ПАРЛОЗИ	139	4857	0,0070	њива	4	земљиште под зградомобјектом	Правно и фактичко стање се разликују- на терену није пољопривредно земљиште-прилог Записник комисије за израду програма или Републичког пољопривредног инспектора	ЗЕМЉИШТЕ ПОД ЗГРАДОМ И ДРУГИМ ОБЈЕКТОМ
Браљина	ПАРЛОЗИ	220	526	0,1198	остало природно неплодно земљиште			Ни правно ни фактички није пољопривредно земљиште	Није пољопривредно земљиште
Браљина	ПАРЛОЗИ	100	622	0,1422	њива	6	шума	Правно и фактичко стање се разликују- на терену није пољопривредно земљиште-прилог Записник комисије за израду програма или Републичког пољопривредног инспектора	ШУМА
Браљина	КУЈСЈАК	100	699	0,0072	пашњак	6	шума	Правно и фактичко стање се разликују- на терену није пољопривредно земљиште-прилог Записник комисије за израду програма или Републичког пољопривредног инспектора	ШУМА
Браљина	КУЈСЈАК	100	773	0,2349	пашњак	6	шума	Правно и фактичко стање се разликују- на терену није пољопривредно земљиште-прилог Записник комисије за израду програма или Републичког пољопривредног инспектора	ШУМА
Браљина	КУЈСЈАК	100	777	0,0511	њива	5	шума	Правно и фактичко стање се разликују- на терену није пољопривредно земљиште-прилог Записник комисије за израду програма или Републичког пољопривредног инспектора	ШУМА
Укупно	Браљина			#####					
Брачин	СЕЛО	354	1319	0,9623	њива	5	шума	Правно и фактичко стање се разликују- на терену није пољопривредно земљиште-прилог Записник комисије за израду програма или Републичког пољопривредног инспектора	ШУМА
Брачин	СЕЛО	146	2035	0,0683	пашњак	3	земљиште под зградомобјектом	Правно и фактичко стање се разликују- на терену није пољопривредно земљиште-прилог Записник комисије за израду програма или Републичког пољопривредног инспектора	ЗЕМЉИШТЕ ПОД ЗГРАДОМ И ДРУГИМ ОБЈЕКТОМ

Брачин	СЕЛО	354	2082	0,2036	пашњак	3	шума	Правно и фактичко стање се разликују- на терену није пољопривредно земљиште-прилог Записник комисије за израду програма или Републичког пољопривредног инспектора	ШУМА
Брачин	ПОЉЕ	487	2333	0,2432	њива	3		Правоснажно Решење о враћању које није спроведено у јавној евиденцији- прилог Решење	46-38/91-14
Брачин	СЕЛО	1280	2510/1	0,0097	пашњак	4	земљиште под зградомобјектом	Правно и фактичко стање се разликују- на терену није пољопривредно земљиште-прилог Записник комисије за израду програма или Републичког пољопривредног инспектора	ЗЕМЉИШТЕ ПОД ЗГРАДОМ И ДРУГИМ ОБЈЕКТОМ
Брачин	СЕЛО	1280	2512/3	0,0323	земљиште под зградомобјектом		земљиште под зградомобјектом	Правно и фактичко стање се разликују- на терену није пољопривредно земљиште-прилог Записник комисије за израду програма или Републичког пољопривредног инспектора	ЗЕМЉИШТЕ ПОД ЗГРАДОМ И ДРУГИМ ОБЈЕКТОМ
Брачин	СЕЛО	1280	2512/3	0,0546	пашњак	4	земљиште под зградомобјектом	Правно и фактичко стање се разликују- на терену није пољопривредно земљиште-прилог Записник комисије за израду програма или Републичког пољопривредног инспектора	ЗЕМЉИШТЕ ПОД ЗГРАДОМ И ДРУГИМ ОБЈЕКТОМ
Брачин	ГОЛО БРДО	354	3208	0,1604	њива	4	гробље	Правно и фактичко стање се разликују- на терену није пољопривредно земљиште-прилог Записник комисије за израду програма или Републичког пољопривредног инспектора	ГРОБЉЕ
Брачин	ГОЛО БРДО	354	3209	0,2850	њива	4	гробље	Правно и фактичко стање се разликују- на терену није пољопривредно земљиште-прилог Записник комисије за израду програма или Републичког пољопривредног инспектора	ГРОБЉЕ
Брачин	ГОЛО БРДО	354	3210	0,1849	њива	4	гробље	Правно и фактичко стање се разликују- на терену није пољопривредно земљиште-прилог Записник комисије за израду програма или Републичког пољопривредног инспектора	ГРОБЉЕ
Брачин	ГОЛО БРДО	33	3218	0,6473	воћњак	3	шума	Правно и фактичко стање се разликују- на терену није пољопривредно земљиште-прилог Записник комисије за израду програма или Републичког пољопривредног инспектора	ШУМА

Брачин	РЕКА	354	3319	1,2223	пашњак	3	шума	Правно и фактичко стање се разликују- на терену није пољопривредно земљиште-прилог Записник комисије за израду програма или Републичког пољопривредног инспектора	ШУМА
Брачин	РЕКА	146	3321	0,6543	пашњак	3	земљиште под зградомобјектом	Правно и фактичко стање се разликују- на терену није пољопривредно земљиште-прилог Записник комисије за израду програма или Републичког пољопривредног инспектора	ЗЕМЉИШТЕ ПОД ЗГРАДОМ И ДРУГИМ ОБЈЕКТОМ
Брачин	РЕКА	146	3321	0,0375	земљиште под зградомобјектом		земљиште под зградомобјектом	Правно и фактичко стање се разликују- на терену није пољопривредно земљиште-прилог Записник комисије за израду програма или Републичког пољопривредног инспектора	ЗЕМЉИШТЕ ПОД ЗГРАДОМ И ДРУГИМ ОБЈЕКТОМ
Брачин	ПАРЛОГ	1777	4093	0,5544	њива	4		Правоснажно Решење о враћању које није спроведено у јавној евиденцији- прилог Решење	46-29/91-14
Брачин	КЛИСУРА	487	4524	6,0157	њива	5	шума	Правно и фактичко стање се разликују- на терену није пољопривредно земљиште-прилог Записник комисије за израду програма или Републичког пољопривредног инспектора	ШУМА
Брачин	КЛИСУРА	487	4525/2	1,2564	њива	5	шума	Правно и фактичко стање се разликују- на терену није пољопривредно земљиште-прилог Записник комисије за израду програма или Републичког пољопривредног инспектора	ШУМА
Брачин	РЕКА	487	4788/1	0,0497	земљиште под зградомобјектом		земљиште под зградомобјектом	Правно и фактичко стање се разликују- на терену није пољопривредно земљиште-прилог Записник комисије за израду програма или Републичког пољопривредног инспектора	ЗЕМЉИШТЕ ПОД ЗГРАДОМ И ДРУГИМ ОБЈЕКТОМ
Брачин	РЕКА	487	4788/1	0,0557	земљиште под зградомобјектом		земљиште под зградомобјектом	Правно и фактичко стање се разликују- на терену није пољопривредно земљиште-прилог Записник комисије за израду програма или Републичког пољопривредног инспектора	ЗЕМЉИШТЕ ПОД ЗГРАДОМ И ДРУГИМ ОБЈЕКТОМ
Брачин	РЕКА	487	4788/1	0,0000	њива	2	земљиште под зградомобјектом	Правно и фактичко стање се разликују- на терену није пољопривредно земљиште-прилог Записник комисије за израду програма или Републичког пољопривредног инспектора	ЗЕМЉИШТЕ ПОД ЗГРАДОМ И ДРУГИМ ОБЈЕКТОМ

Брачин	ДРМАЛОГА	1879	5205	0,2105	њива	4	шума	Правно и фактичко стање се разликују- на терену није пољопривредно земљиште-прилог Записник комисије за израду програма или Републичког пољопривредног инспектора	ШУМА
Брачин	ДРМАЛОГА	1879	5205	0,0366	њива	4	шума	Правно и фактичко стање се разликују- на терену није пољопривредно земљиште-прилог Записник комисије за израду програма или Републичког пољопривредног инспектора	ШУМА

Брачин	ДРМАЛОГА	1879	5205	0,0064	шума	2	шума	Правно и фактичко стање се разликују- на терену није пољопривредно земљиште-прилог Записник комисије за израду програма или Републичког пољопривредног инспектора	ШУМА
Брачин	ДРМАЛОГА	1879	5205	0,0366	шума	2	шума	Правно и фактичко стање се разликују- на терену није пољопривредно земљиште-прилог Записник комисије за израду програма или Републичког пољопривредног инспектора	ШУМА
Брачин	ВИШЊАР	146	829	0,1136	пашњак	3	земљиште под зградомобјектом	Правно и фактичко стање се разликују- на терену није пољопривредно земљиште-прилог Записник комисије за израду програма или Републичког пољопривредног инспектора	ЗЕМЉИШТЕ ПОД ЗГРАДОМ И ДРУГИМ ОБЈЕКТОМ

Укупно	Брачин			13,1013					
Варош	МЕЂАК	278	1342	0,0164	пашњак	3	шума	Правно и фактичко стање се разликују- на терену није пољопривредно земљиште-прилог Записник комисије за израду програма или Републичког пољопривредног инспектора	ШУМА
Варош	МАЛИ КРУШАР	255	1610/1	0,2003	њива	6	шума	Правно и фактичко стање се разликују- на терену није пољопривредно земљиште-прилог Записник комисије за израду програма или Републичког пољопривредног инспектора	ШУМА
Варош	МАЛИ КРУШАР	278	1620	0,2063	пашњак	5	шума	Правно и фактичко стање се разликују- на терену није пољопривредно земљиште-прилог Записник комисије за израду програма или Републичког пољопривредног инспектора	ШУМА
Варош	МАЛИ КРУШАР	278	1621	0,2770	пашњак	5	шума	Правно и фактичко стање се разликују- на терену није пољопривредно земљиште-прилог Записник комисије за израду програма или Републичког пољопривредног инспектора	ШУМА

Варош	СЕЛО	803	1799	0,1084	њива	5	шума	Правно и фактичко стање се разликују- на терену није пољопривредно земљиште-прилог Записник комисије за израду програма или Републичког пољопривредног инспектора	ШУМА
Варош	СЕЛО	278	2005/1	1,5036	пашњак	4	шума	Правно и фактичко стање се разликују- на терену није пољопривредно земљиште-прилог Записник комисије за израду програма или Републичког пољопривредног инспектора	ШУМА
Варош	СЕЛО	278	2033	0,0312	пашњак	4	шума	Правно и фактичко стање се разликују- на терену није пољопривредно земљиште-прилог Записник комисије за израду програма или Републичког пољопривредног инспектора	ШУМА

Варош	СЕЛО	255	2050/4	0,0259	њива	5	земљиште под зградомобјектом	Правно и фактичко стање се разликују- на терену није пољопривредно земљиште-прилог Записник комисије за израду програма или Републичког пољопривредног инспектора	ЗЕМЉИШТЕ ПОД ЗГРАДОМ И ДРУГИМ ОБЈЕКТОМ
Варош	ШИРОКО ПОЉЕ	846	2363	0,0818	њива	6	шума	Правно и фактичко стање се разликују- на терену није пољопривредно земљиште-прилог Записник комисије за израду програма или Републичког пољопривредног инспектора	ШУМА
Варош	ШИРОКО ПОЉЕ	846	2363	0,0200	пашњак	4	шума	Правно и фактичко стање се разликују- на терену није пољопривредно земљиште-прилог Записник комисије за израду програма или Републичког пољопривредног инспектора	ШУМА
Варош	ВРХ ЛИПОВАЦ	906	2399	0,3267	њива	4		Правоснажно Решење о враћању које није спроведено у јавној евиденцији- прилог Решење	46-4/92-14
Варош	ТОРОВИ	278	2414/1	0,9307	пашњак	5	шума	Правно и фактичко стање се разликују- на терену није пољопривредно земљиште-прилог Записник комисије за израду програма или Републичког пољопривредног инспектора	ШУМА
Варош	КРУШАР	860	2420/67	0,1101	њива	5	шума	Правно и фактичко стање се разликују- на терену није пољопривредно земљиште-прилог Записник комисије за израду програма или Републичког пољопривредног инспектора	ШУМА

Варош	КРУШАР	278	2435	0,0288	пашњак	3	земљиште под зградомобјектом	Правно и фактичко стање се разликују- на терену није пољопривредно земљиште-прилог Записник комисије за израду програма или Републичког пољопривредног инспектора	ЗЕМЉИШТЕ ПОД ЗГРАДОМ И ДРУГИМ ОБЈЕКТОМ
Варош	МАЛИ КРУШАР	278	2449/1	0,4755	пашњак	5	шума	Правно и фактичко стање се разликују- на терену није пољопривредно земљиште-прилог Записник комисије за израду програма или Републичког пољопривредног инспектора	ШУМА
Варош	МАЛИ КРУШАР	278	2450/1	3,9069	пашњак	5	шума	Правно и фактичко стање се разликују- на терену није пољопривредно земљиште-прилог Записник комисије за израду програма или Републичког пољопривредног инспектора	ШУМА
Варош	МАЛИ КРУШАР	958	2450/17	0,0288	њива	5	шума	Правно и фактичко стање се разликују- на терену није пољопривредно земљиште-прилог Записник комисије за израду програма или Републичког пољопривредног инспектора	ШУМА

Варош	ЦУКАР	255	264	0,8242	њива	5		Правоснажно Решење о враћању које није спроведено у јавној евиденцији- прилог Решење	46-9/91-14
Варош	СЕЊЕ	102	562/2	0,0272	њива	4	земљиште под зградомобјектом	Правно и фактичко стање се разликују- на терену није пољопривредно земљиште-прилог Записник комисије за израду програма или Републичког пољопривредног инспектора	ЗЕМЉИШТЕ ПОД ЗГРАДОМ И ДРУГИМ ОБЈЕКТОМ

Укупно	Варош			9,1298					
Витошевац	МАЛИ ЈАРЦЕВАЦ	2541	1011	0,2393	пашњак	7		Враћено селу на коришћење-Закон о враћању утрина и пашњака селу на коришћење-прилог Акт ЈЛС о враћању	46-6/05-11
Витошевац	РАВНА ДУБРАВА	2545	1025	5,2400	крш			Враћено селу на коришћење-Закон о враћању утрина и пашњака селу на коришћење-прилог Акт ЈЛС о враћању	46-6/05-11
Витошевац	РАВНА ДУБРАВА	2545	1025	5,1745	пашњак	5		Враћено селу на коришћење-Закон о враћању утрина и пашњака селу на коришћење-прилог Акт ЈЛС о враћању	46-6/05-11

Витошевац	РАВНА ДУБРАВА	2545	1025	9,1500	пашњак	7		Враћено селу на коришћење-Закон о враћању утрина и пашњака селу на коришћење-прилог Акт ЈЛС о враћању	46-6/05-11
Витошевац	СУГУЗИЦА	21	1057	0,3519	њива	7	земљиште под зградомобјектом	Правно и фактичко стање се разликују- на терену није пољопривредно земљиште-прилог Записник комисије за израду програма или Републичког пољопривредног инспектора	ЗЕМЉИШТЕ ПОД ЗГРАДОМ И ДРУГИМ ОБЈЕКТОМ
Витошевац	РАВНА ДУБРАВА	2541	1159/2	0,3366	пашњак	7		Враћено селу на коришћење-Закон о враћању утрина и пашњака селу на коришћење-прилог Акт ЈЛС о враћању	46-6/05-11
Витошевац	РАВНА ДУБРАВА	2546	1160	1,6270	пашњак	7		Враћено селу на коришћење-Закон о враћању утрина и пашњака селу на коришћење-прилог Акт ЈЛС о враћању	46-6/05-11
Витошевац	МАЈСТОРСК И ДЕО	2541	1482	0,0696	пашњак	7		Враћено селу на коришћење-Закон о враћању утрина и пашњака селу на коришћење-прилог Акт ЈЛС о враћању	46-6/05-11

Витошевац	МАЈСТОРСК И ДЕО	2541	1484	0,0120	пашњак	7		Враћено селу на коришћење-Закон о враћању утрина и пашњака селу на коришћење-прилог Акт ЈЛС о враћању	46-6/05-11
Витошевац	МАЈСТОРСК И ДЕО	2541	1485	0,0150	пашњак	7		Враћено селу на коришћење-Закон о враћању утрина и пашњака селу на коришћење-прилог Акт ЈЛС о враћању	46-6/05-11
Витошевац	СУГУЗИЦА	2541	1568	0,4887	пашњак	5		Враћено селу на коришћење-Закон о враћању утрина и пашњака селу на коришћење-прилог Акт ЈЛС о враћању	46-6/05-11
Витошевац	СУГУЗИЦА	2541	1640	1,1277	пашњак	6		Враћено селу на коришћење-Закон о враћању утрина и пашњака селу на коришћење-прилог Акт ЈЛС о враћању	46-6/05-11

Витошевац	СУГУЗИЦА	2541	1642	6,0000	пашњак	7		Враћено селу на коришћење-Закон о враћању утрина и пашњака селу на коришћење-прилог Акт ЈЛС о враћању	46-6/05-11
Витошевац	СУГУЗИЦА	2541	1642	6,3550	пашњак	6		Враћено селу на коришћење-Закон о враћању утрина и пашњака селу на коришћење-прилог Акт ЈЛС о враћању	46-6/05-11
Витошевац	КАНИК	2541	1705	1,0468	пашњак	6		Враћено селу на коришћење-Закон о враћању утрина и пашњака селу на коришћење-прилог Акт ЈЛС о враћању	46-6/05-11
Витошевац	КАНИК	371	1739	0,2805	пашњак	5	шума	Правно и фактичко стање се разликују- на терену није пољопривредно земљиште-прилог Записник комисије за израду програма или Републичког пољопривредног инспектора	ШУМА
Витошевац	КАНИК	2541	1747	0,1101	пашњак	5		Враћено селу на коришћење-Закон о враћању утрина и пашњака селу на коришћење-прилог Акт ЈЛС о враћању	46-6/05-11
Витошевац	ГУСТА ШУМА	2541	1903	0,0447	пашњак	5		Враћено селу на коришћење-Закон о враћању утрина и пашњака селу на коришћење-прилог Акт ЈЛС о враћању	46-6/05-11

Витошевац	ЈАРИЦИШТЕ	2541	2243	0,0599	пашњак	5		Враћено селу на коришћење-Закон о враћању утрина и пашњака селу на коришћење-прилог Акт ЈЛС о враћању	46-6/05-11
Витошевац	ЈАРИЦИШТЕ	2541	2250	0,0532	пашњак	5		Враћено селу на коришћење-Закон о враћању утрина и пашњака селу на коришћење-прилог Акт ЈЛС о враћању	46-6/05-11
Витошевац	ЈАРИЦИШТЕ	2541	2254	2,1818	пашњак	6		Враћено селу на коришћење-Закон о враћању утрина и пашњака селу на коришћење-прилог Акт ЈЛС о враћању	46-6/05-11

Витошевац	СТРАНА	177	2377/1	0,1004	воћњак	3	шума	Правно и фактичко стање се разликују- на терену није пољопривредно земљиште-прилог Записник комисије за израду програма или Републичког пољпривредног инспектора	ШУМА
Витошевац	СЕЛО	1885	2838	0,0238	пијаца		пијаца	Правно и фактичко стање се разликују- на терену није пољопривредно земљиште-прилог Записник комисије за израду програма или Републичког пољпривредног инспектора	ПИЈАЦА
Витошевац	СЕЛО	1885	2838	0,0431	пијаца		дечије игралиште	Правно и фактичко стање се разликују- на терену није пољопривредно земљиште-прилог Записник комисије за израду програма или Републичког пољпривредног инспектора	ДЕЧИЈЕ ИГРАЛИШТЕ
Витошевац	СЕЛО	1885	2838	0,0065	њива	4	пијаца	Правно и фактичко стање се разликују- на терену није пољопривредно земљиште-прилог Записник комисије за израду програма или Републичког пољпривредног инспектора	ПИЈАЦА
Витошевац	СЕЛО	1885	2838	0,0117	њива	4	дечије игралиште	Правно и фактичко стање се разликују- на терену није пољопривредно земљиште-прилог Записник комисије за израду програма или Републичког пољпривредног инспектора	ДЕЧИЈЕ ИГРАЛИШТЕ
Витошевац	ГЛАВИЦА	2541	3675	0,0098	пашњак	3		Враћено селу на коришћење-Закон о враћању утрина и пашњака селу на коришћење-прилог Акт ЈЛС о враћању	46-6/05-11
Витошевац	СЕЛО	2541	3685	0,0313	пашњак	3		Враћено селу на коришћење-Закон о враћању утрина и пашњака селу на коришћење-прилог Акт ЈЛС о враћању	46-6/05-11
Витошевац	КОВИЛОВИЦ А	2541	5066	0,1335	пашњак	4		Враћено селу на коришћење-Закон о враћању утрина и пашњака селу на коришћење-прилог Акт ЈЛС о враћању	46-6/05-11
Витошевац	КОВИЛОВИЦ А	2541	5076	0,1611	пашњак	4		Враћено селу на коришћење-Закон о враћању утрина и пашњака селу на коришћење-прилог Акт ЈЛС о враћању	46-6/05-11

Витошевац	КОВИЛОВИЦ А	2541	5103	0,0061	пашњак	4		Враћено селу на коришћење-Закон о враћању утрина и пашњака селу на коришћење-прилог Акт ЈЛС о враћању	46-6/05-11
Витошевац	КОВИЛОВИЦ А	2541	5219	0,0616	пашњак	4		Враћено селу на коришћење-Закон о враћању утрина и пашњака селу на коришћење-прилог Акт ЈЛС о враћању	46-6/05-11
Витошевац	КОВИЛОВИЦ А	2541	5221	0,0561	пашњак	4		Враћено селу на коришћење-Закон о враћању утрина и пашњака селу на коришћење-прилог Акт ЈЛС о враћању	46-6/05-11
Витошевац	КЛЕЊЕ	2541	5399	0,1264	пашњак	3		Враћено селу на коришћење-Закон о враћању утрина и пашњака селу на коришћење-прилог Акт ЈЛС о враћању	46-6/05-11
Витошевац	КЛЕЊЕ	629	5400	0,0748	њива	2	шума	Правно и фактичко стање се разликују- на терену није пољопривредно земљиште-прилог Записник комисије за израду програма или Републичког пољопривредног инспектора	ШУМА
Витошевац	ДУГИ ДЕО	629	5509	0,4377	њива	2	шума	Правно и фактичко стање се разликују- на терену није пољопривредно земљиште-прилог Записник комисије за израду програма или Републичког пољопривредног инспектора	ШУМА
Витошевац	ВЕЛИКИ ЈАРЦЕВАЦ	177	567	0,5735	њива	7	шума	Правно и фактичко стање се разликују- на терену није пољопривредно земљиште-прилог Записник комисије за израду програма или Републичког пољопривредног инспектора	ШУМА
Витошевац	ВЕЛИКИ ЈАРЦЕВАЦ	177	568	0,5930	њива	7	шума	Правно и фактичко стање се разликују- на терену није пољопривредно земљиште-прилог Записник комисије за израду програма или Републичког пољопривредног инспектора	ШУМА
Витошевац	ГОРЊА РЕКА	2541	5746	0,0129	пашњак	4		Враћено селу на коришћење-Закон о враћању утрина и пашњака селу на коришћење-прилог Акт ЈЛС о враћању	46-6/05-11

Витошевац	БРАЊАК	120	5976	0,0614	њива	4	земљиште под зградомобјектом	Правно и фактичко стање се разликују- на терену није пољопривредно земљиште-прилог Записник комисије за израду програма или Републичког пољопривредног инспектора	ЗЕМЉИШТЕ ПОД ЗГРАДОМ И ДРУГИМ ОБЈЕКТОМ
Витошевац	БРАЊАК	120	5976	0,1313	њива	3	земљиште под зградомобјектом	Правно и фактичко стање се разликују- на терену није пољопривредно земљиште-прилог Записник комисије за израду програма или Републичког пољопривредног инспектора	ЗЕМЉИШТЕ ПОД ЗГРАДОМ И ДРУГИМ ОБЈЕКТОМ
Витошевац	КОД ГРОБЉА	746	6216/2	0,0700	њива	4	земљиште под зградомобјектом	Правно и фактичко стање се разликују- на терену није пољопривредно земљиште-прилог Записник комисије за израду програма или Републичког пољопривредног инспектора	ЗЕМЉИШТЕ ПОД ЗГРАДОМ И ДРУГИМ ОБЈЕКТОМ
Витошевац	ГОЛЕШ	2541	6290	0,0130	пашњак	4		Враћено селу на коришћење-Закон о враћању утрина и пашњака селу на коришћење-прилог Акт ЈЛС о враћању	46-6/05-11
Витошевац	ГОЛЕШ	2541	6338	0,0715	пашњак	4		Враћено селу на коришћење-Закон о враћању утрина и пашњака селу на коришћење-прилог Акт ЈЛС о враћању	46-6/05-11
Витошевац	СЕЛО	2541	6492	0,0813	пашњак	3		Враћено селу на коришћење-Закон о враћању утрина и пашњака селу на коришћење-прилог Акт ЈЛС о враћању	46-6/05-11
Витошевац	СЕЛО	2527	6504/2	0,3535	њива	4	земљиште под зградомобјектом	Правно и фактичко стање се разликују- на терену није пољопривредно земљиште-прилог Записник комисије за израду програма или Републичког пољопривредног инспектора	ЗЕМЉИШТЕ ПОД ЗГРАДОМ И ДРУГИМ ОБЈЕКТОМ
Витошевац	СЕЛО	2527	6504/2	0,1211	земљиште под зградомобјектом		земљиште под зградомобјектом	Правно и фактичко стање се разликују- на терену није пољопривредно земљиште-прилог Записник комисије за израду програма или Републичког пољопривредног инспектора	ЗЕМЉИШТЕ ПОД ЗГРАДОМ И ДРУГИМ ОБЈЕКТОМ
Витошевац	СЕЛО	2527	6504/2	0,0517	земљиште под зградомобјектом		земљиште под зградомобјектом	Правно и фактичко стање се разликују- на терену није пољопривредно земљиште-прилог Записник комисије за израду програма или Републичког пољопривредног инспектора	ЗЕМЉИШТЕ ПОД ЗГРАДОМ И ДРУГИМ ОБЈЕКТОМ

Витошевац	СЕЛО	2541	6512	0,1485	пашњак	3		Враћено селу на коришћење-Закон о враћању утрина и пашњака селу на коришћење-прилог Акт ЈЛС о враћању	46-6/05-11
Витошевац	ГОЛЕШ	2541	6551	0,0437	пашњак	3		Враћено селу на коришћење-Закон о враћању утрина и пашњака селу на коришћење-прилог Акт ЈЛС о враћању	46-6/05-11
Витошевац	МАЛИ ЈАРЦЕВАЦ	2541	724	0,0951	пашњак	7		Враћено селу на коришћење-Закон о враћању утрина и пашњака селу на коришћење-прилог Акт ЈЛС о враћању	46-6/05-11
Витошевац	МАЛИ ЈАРЦЕВАЦ	2541	725	0,0235	пашњак	7		Враћено селу на коришћење-Закон о враћању утрина и пашњака селу на коришћење-прилог Акт ЈЛС о враћању	46-6/05-11
Витошевац	МАЛИ ЈАРЦЕВАЦ	2541	726	0,7533	пашњак	7		Враћено селу на коришћење-Закон о враћању утрина и пашњака селу на коришћење-прилог Акт ЈЛС о враћању	46-6/05-11
Витошевац	ВЕЛИКИ ЈАРЦЕВАЦ	2541	728	1,1162	пашњак	7		Враћено селу на коришћење-Закон о враћању утрина и пашњака селу на коришћење-прилог Акт ЈЛС о враћању	46-6/05-11
Витошевац	ГОЛЕШ	2541	7492	0,3940	пашњак	5		Враћено селу на коришћење-Закон о враћању утрина и пашњака селу на коришћење-прилог Акт ЈЛС о враћању	46-6/05-11
Витошевац	КЛАЂЕ	2542	770	0,0019	земљиште под зградомобјектом			Враћено селу на коришћење-Закон о враћању утрина и пашњака селу на коришћење-прилог Акт ЈЛС о враћању	46-6/05-11
Витошевац	КЛАЂЕ	2542	770	148,2803	пашњак	7		Враћено селу на коришћење-Закон о враћању утрина и пашњака селу на коришћење-прилог Акт ЈЛС о враћању	46-6/05-11
Витошевац	КЛАЂЕ	2541	772	0,4613	пашњак	7		Враћено селу на коришћење-Закон о враћању утрина и пашњака селу на коришћење-прилог Акт ЈЛС о враћању	46-6/05-11

Витошевац	БУКОВИК	371	773	0,0777	пашњак	7	земљиште под зградомобјектом	Правно и фактичко стање се разликују- на терену није пољопривредно земљиште-прилог Записник комисије за израду програма или Републичког пољопривредног инспектора	ЗЕМЉИШТЕ ПОД ЗГРАДОМ И ДРУГИМ ОБЈЕКТОМ
Витошевац	СЕЛО	2541	7730	0,0373	пашњак	3		Враћено селу на коришћење-Закон о враћању утрина и пашњака селу на коришћење-прилог Акт ЈЛС о враћању	46-6/05-11
Витошевац	БУКОВИК	2541	781	0,4126	пашњак	7		Враћено селу на коришћење-Закон о враћању утрина и пашњака селу на коришћење-прилог Акт ЈЛС о враћању	46-6/05-11
Витошевац	БУКОВИК	2544	782	27,5770	пашњак	7		Враћено селу на коришћење-Закон о враћању утрина и пашњака селу на коришћење-прилог Акт ЈЛС о враћању	46-6/05-11
Витошевац	СРЕДЊАК	2541	784	0,1712	пашњак	7		Враћено селу на коришћење-Закон о враћању утрина и пашњака селу на коришћење-прилог Акт ЈЛС о враћању	46-6/05-11
Витошевац	СРЕДЊАК	2541	787	0,2962	пашњак	7		Враћено селу на коришћење-Закон о враћању утрина и пашњака селу на коришћење-прилог Акт ЈЛС о враћању	46-6/05-11
Витошевац	СРЕДЊАК	371	829	1,6882	пашњак	7	земљиште под зградомобјектом	Правно и фактичко стање се разликују- на терену није пољопривредно земљиште-прилог Записник комисије за израду програма или Републичког пољопривредног инспектора	ЗЕМЉИШТЕ ПОД ЗГРАДОМ И ДРУГИМ ОБЈЕКТОМ
Витошевац	СРЕДЊАК	371	829	0,0017	земљиште под зградомобјектом		земљиште под зградомобјектом	Правно и фактичко стање се разликују- на терену није пољопривредно земљиште-прилог Записник комисије за израду програма или Републичког пољопривредног инспектора	ЗЕМЉИШТЕ ПОД ЗГРАДОМ И ДРУГИМ ОБЈЕКТОМ
Витошевац	СРЕДЊАК	2541	830	0,0054	пашњак	7		Враћено селу на коришћење-Закон о враћању утрина и пашњака селу на коришћење-прилог Акт ЈЛС о враћању	46-6/05-11

Витошевац	СРЕДЊАК	2541	831	0,0928	пашњак	7		Враћено селу на коришћење-Закон о враћању утрина и пашњака селу на коришћење-прилог Акт ЈЛС о враћању	46-6/05-11
Витошевац	СРЕДЊАК	2541	832	0,0733	пашњак	7		Враћено селу на коришћење-Закон о враћању утрина и пашњака селу на коришћење-прилог Акт ЈЛС о враћању	46-6/05-11
Витошевац	СРЕДЊАК	241	851	0,0664	њива	8	шума	Правно и фактичко стање се разликују- на терену није пољопривредно земљиште-прилог Записник комисије за израду програма или Републичког пољопривредног инспектора	ШУМА
Витошевац	СРЕДЊАК	2541	854	0,1334	пашњак	7		Враћено селу на коришћење-Закон о враћању утрина и пашњака селу на коришћење-прилог Акт ЈЛС о враћању	46-6/05-11
Витошевац	СРЕДЊАК	2541	855	0,1071	пашњак	7		Враћено селу на коришћење-Закон о враћању утрина и пашњака селу на коришћење-прилог Акт ЈЛС о враћању	46-6/05-11
Витошевац	СРЕДЊАК	2541	856	0,0512	пашњак	7		Враћено селу на коришћење-Закон о враћању утрина и пашњака селу на коришћење-прилог Акт ЈЛС о враћању	46-6/05-11
Витошевац	РАВНА ДУБРАВА	2541	8560	0,4068	пашњак	6		Враћено селу на коришћење-Закон о враћању утрина и пашњака селу на коришћење-прилог Акт ЈЛС о враћању	46-6/05-11
Витошевац	СРЕДЊАК	2541	857	0,1120	пашњак	7		Враћено селу на коришћење-Закон о враћању утрина и пашњака селу на коришћење-прилог Акт ЈЛС о враћању	46-6/05-11
Витошевац	РАВНА ДУБРАВА	2541	8582	0,1272	пашњак	7		Враћено селу на коришћење-Закон о враћању утрина и пашњака селу на коришћење-прилог Акт ЈЛС о враћању	46-6/05-11

Витошевац	МАЈСТОРСК И ДЕО	2541	8636	1,6827	пашњак	7		Враћено селу на коришћење-Закон о враћању утрина и пашњака селу на коришћење-прилог Акт ЈЛС о враћању	46-6/05-11
Витошевац	ГЛАВИНА	2541	9256	0,0194	пашњак	4		Враћено селу на коришћење-Закон о враћању утрина и пашњака селу на коришћење-прилог Акт ЈЛС о враћању	46-6/05-11

Витошевац	ВЕЛИКИ ЈАРЦЕВАЦ	2541	937	1,5675	пашњак	7		Враћено селу на коришћење-Закон о враћању утрина и пашњака селу на коришћење-прилог Акт ЈЛС о враћању	46-6/05-11
Витошевац	ВЕЛИКИ ЈАРЦЕВАЦ	2541	939	0,5663	пашњак	7		Враћено селу на коришћење-Закон о враћању утрина и пашњака селу на коришћење-прилог Акт ЈЛС о враћању	46-6/05-11
Витошевац	РАВНА ДУБРАВА	2541	940	0,4547	пашњак	7		Враћено селу на коришћење-Закон о враћању утрина и пашњака селу на коришћење-прилог Акт ЈЛС о враћању	46-6/05-11
Витошевац	РАВНА ДУБРАВА	2541	941	0,9219	пашњак	7		Враћено селу на коришћење-Закон о враћању утрина и пашњака селу на коришћење-прилог Акт ЈЛС о враћању	46-6/05-11
Витошевац	РАВНА ДУБРАВА	1697	942	0,0146	пашњак	7		Враћено селу на коришћење-Закон о враћању утрина и пашњака селу на коришћење-прилог Акт ЈЛС о враћању	46-6/05-11
Витошевац	РАВНА ДУБРАВА	1697	942	0,0124	њива	7		Враћено селу на коришћење-Закон о враћању утрина и пашњака селу на коришћење-прилог Акт ЈЛС о враћању	46-6/05-11
Витошевац	ПАРЛОГ	2367	9654/2	0,0136	њива	5	земљиште под зградомобјектом	Правно и фактичко стање се разликују- на терену није пољопривредно земљиште-прилог Записник комисије за израду програма или Републичког пољопривредног инспектора	ЗЕМЉИШТЕ ПОД ЗГРАДОМ И ДРУГИМ ОБЈЕКТОМ

Витошевац	МАЛИ ЈАРЦЕВАЦ	241	979	0,0314	њива	7	шума	Правно и фактичко стање се разликују- на терену није пољопривредно земљиште-прилог Записник комисије за израду програма или Републичког пољопривредног инспектора	ШУМА
Витошевац	МАЛИ ЈАРЦЕВАЦ	241	980	0,0500	воћњак	5	шума	Правно и фактичко стање се разликују- на терену није пољопривредно земљиште-прилог Записник комисије за израду програма или Републичког пољопривредног инспектора	ШУМА
Витошевац	ВЕЛИКИ ЈАРЦЕВАЦ	2541	986	0,3610	пашњак	7		Враћено селу на коришћење-Закон о враћању утрина и пашњака селу на коришћење-прилог Акт ЈЛС о враћању	46-6/05-11

Витошевац	МАЛИ ЈАРЦЕВАЦ	241	987	0,0457	њива	7	шума	Правно и фактичко стање се разликују- на терену није пољопривредно земљиште-прилог Записник комисије за израду програма или Републичког пољопривредног инспектора	ШУМА
Витошевац	МАЛИ ЈАРЦЕВАЦ	2701	989	0,0209	виноград	4	шума	Правно и фактичко стање се разликују- на терену није пољопривредно земљиште-прилог Записник комисије за израду програма или Републичког пољопривредног инспектора	ШУМА
Витошевац	МАЛИ ЈАРЦЕВАЦ	2701	990	0,0005	земљиште под зградомобјектом		шума	Правно и фактичко стање се разликују- на терену није пољопривредно земљиште-прилог Записник комисије за израду програма или Републичког пољопривредног инспектора	ШУМА
Витошевац	МАЛИ ЈАРЦЕВАЦ	2701	990	0,0713	њива	7	шума	Правно и фактичко стање се разликују- на терену није пољопривредно земљиште-прилог Записник комисије за израду програма или Републичког пољопривредног инспектора	ШУМА
Витошевац	РАВНА ДУБРАВА	2541	992	0,0961	пашњак	7		Враћено селу на коришћење-Закон о враћању утрина и пашњака селу на коришћење-прилог Акт ЈЛС о враћању	46-6/05-11
Витошевац	РАВНА ДУБРАВА	2541	993	0,9306	пашњак	7		Враћено селу на коришћење-Закон о враћању утрина и пашњака селу на коришћење-прилог Акт ЈЛС о враћању	46-6/05-11

Витошевац	РАВНА ДУБРАВА	2541	994	1,0514	пашњак	7		Враћено селу на коришћење-Закон о враћању утрина и пашњака селу на коришћење-прилог Акт ЈЛС о враћању	46-6/05-11
Витошевац	РАВНА ДУБРАВА	2541	995	0,0473	пашњак	7		Враћено селу на коришћење-Закон о враћању утрина и пашњака селу на коришћење-прилог Акт ЈЛС о враћању	46-6/05-11
Витошевац	РАВНА ДУБРАВА	2541	996	0,0969	пашњак	7		Враћено селу на коришћење-Закон о враћању утрина и пашњака селу на коришћење-прилог Акт ЈЛС о враћању	46-6/05-11
Укупно	Витошевац			#####					
Грабово	МОДРА	41	1335/7	0,0167	воћњак	5	шума	Правно и фактичко стање се разликују- на терену није пољопривредно земљиште-прилог Записник комисије за израду програма или Републичког пољопривредног инспектора	ШУМА
Грабово	МОДРА	75	1337/2	0,0709	воћњак	5	шума	Правно и фактичко стање се разликују- на терену није пољопривредно земљиште-прилог Записник комисије за израду програма или Републичког пољопривредног инспектора	ШУМА
Грабово	СТРАНА	75	257	0,4610	пашњак	5		Враћено селу на коришћење-Закон о враћању утрина и пашњака селу на коришћење-прилог Акт ЈЛС о враћању	46-11/03
Грабово	СТРАНА	75	258	0,1886	пашњак	5		Враћено селу на коришћење-Закон о враћању утрина и пашњака селу на коришћење-прилог Акт ЈЛС о враћању	46-11/03-11
Грабово	СТРАНА	75	272/217	0,3230	шума	6	шума	Правно и фактичко стање се разликују- на терену није пољопривредно земљиште-прилог Записник комисије за израду програма или Републичког пољопривредног инспектора	ШУМА
Грабово	СТРАНА	75	272/217	0,0177	пашњак	5	шума	Правно и фактичко стање се разликују- на терену није пољопривредно земљиште-прилог Записник комисије за израду програма или Републичког пољопривредног инспектора	ШУМА

Грабово	СТРАНА	75	272/3	0,2535	њива	8	шума	Правно и фактичко стање се разликују- на терену није пољопривредно земљиште-прилог Записник комисије за израду програма или Републичког пољопривредног инспектора	ШУМА
Грабово	МЕЂА	75	32	0,2051	пашњак	5		Враћено селу на коришћење-Закон о враћању утрина и пашњака селу на коришћење-прилог Акт ЈЛС о враћању	46-11/03-11
Грабово	РЕКА	75	389	0,0281	пашњак	5	шума	Правно и фактичко стање се разликују- на терену није пољопривредно земљиште-прилог Записник комисије за израду програма или Републичког пољопривредног инспектора	ШУМА
Грабово	СЕЛО	7	421	0,0544	њива	4	шума	Правно и фактичко стање се разликују- на терену није пољопривредно земљиште-прилог Записник комисије за израду програма или Републичког пољопривредног инспектора	ШУМА
Грабово	БУКОВИК	75	5	0,0059	земљиште под зградомобјектом		шума	Правно и фактичко стање се разликују- на терену није пољопривредно земљиште-прилог Записник комисије за израду програма или Републичког пољопривредног инспектора	ШУМА

Грабово	БУКОВИК	75	5	0,1307	пашњак	5	шума	Правно и фактичко стање се разликују- на терену није пољопривредно земљиште-прилог Записник комисије за израду програма или Републичког пољопривредног инспектора	ШУМА
Грабово	МЕЂА	75	628	0,1904	њива	4	земљиште под зградомобјектом	Правно и фактичко стање се разликују- на терену није пољопривредно земљиште-прилог Записник комисије за израду програма или Републичког пољопривредног инспектора	ЗЕМЉИШТЕ ПОД ЗГРАДОМ И ДРУГИМ ОБЈЕКТОМ
Грабово	МЕЂА	75	631/1	0,1418	њива	4	шума	Правно и фактичко стање се разликују- на терену није пољопривредно земљиште-прилог Записник комисије за израду програма или Републичког пољопривредног инспектора	ШУМА
Грабово	МЕЂА	75	631/1	0,1143	њива	4	земљиште под зградомобјектом	Правно и фактичко стање се разликују- на терену није пољопривредно земљиште-прилог Записник комисије за израду програма или Републичког пољопривредног инспектора	ЗЕМЉИШТЕ ПОД ЗГРАДОМ И ДРУГИМ ОБЈЕКТОМ

Грабово	ЈАСИЦЈЕ	75	915/26	0,0757	виноград	2	шума	Правно и фактичко стање се разликују- на терену није пољопривредно земљиште-прилог Записник комисије за израду програма или Републичког пољопривредног инспектора	ШУМА
Грабово	ЈАСИЦЈЕ	75	920/11	0,7781	њива	7	шума	Правно и фактичко стање се разликују- на терену није пољопривредно земљиште-прилог Записник комисије за израду програма или Републичког пољопривредног инспектора	ШУМА
Укупно	Грабово			3,0559					
Липовац	ТРШЕВИНА	172	256/1	0,3209	њива	4		Правоснажно Решење о враћању које није спроведено у јавној евиденцији- прилог Решење	46-108/91-14
Липовац	ТРШЕВИНА	103	257/1	4,5344	пашњак	6	шума	Враћено селу на коришћење-Закон о враћању утрина и пашњака селу на коришћење-прилог Акт ЈЛС о враћању	46-42/93-14 од 23.06.1994
Липовац	ТРШЕВИНА	103	257/16	0,0023	воћњак	3	шума	Правно и фактичко стање се разликују- на терену није пољопривредно земљиште-прилог Записник комисије за израду програма или Републичког пољопривредног инспектора	ШУМА
Липовац	ТРШЕВИНА	103	257/17	0,0102	воћњак	3	шума	Правно и фактичко стање се разликују- на терену није пољопривредно земљиште-прилог Записник комисије за израду програма или Републичког пољопривредног инспектора	ШУМА
Липовац	ТРШЕВИНА	103	257/19	0,0091	њива	4	земљиште под зградомобјектом	Правно и фактичко стање се разликују- на терену није пољопривредно земљиште-прилог Записник комисије за израду програма или Републичког пољопривредног инспектора	ЗЕМЉИШТЕ ПОД ЗГРАДОМ И ДРУГИМ ОБЈЕКТОМ
Липовац	ТРШЕВИНА	172	257/2	1,9290	пашњак	6		Враћено селу на коришћење-Закон о враћању утрина и пашњака селу на коришћење-прилог Акт ЈЛС о враћању	46-42/93-14
Липовац	ТРШЕВИНА	103	275	0,1022	пашњак	6		Враћено селу на коришћење-Закон о враћању утрина и пашњака селу на коришћење-прилог Акт ЈЛС о враћању	46-42/93-14

Липовац	ТРШЕВИНА	103	281	0,0249	пашњак	5		Враћено селу на коришћење-Закон о враћању утрина и пашњака селу на коришћење-прилог Акт ЈЛС о враћању	46-42/93-14
Липовац	УТРИНА	103	313	0,0136	пашњак	5		Враћено селу на коришћење-Закон о враћању утрина и пашњака селу на коришћење-прилог Акт ЈЛС о враћању	46-42/93-14
Липовац	УТРИНА	103	32/1	0,2301	пашњак	6		Враћено селу на коришћење-Закон о враћању утрина и пашњака селу на коришћење-прилог Акт ЈЛС о враћању	46-42/93-14
Липовац	УТРИНА	103	32/2	3,2378	пашњак	6		Враћено селу на коришћење-Закон о враћању утрина и пашњака селу на коришћење-прилог Акт ЈЛС о враћању	46-42/93-14
Липовац	БРАЦЕ ПЕТКОВИЦ	103	32/7	0,0087	воћњак	3	земљиште под зградомобјектом	Правно и фактичко стање се разликују- на терену није пољопривредно земљиште-прилог Записник комисије за израду програма или Републичког пољопривредног инспектора	ЗЕМЉИШТЕ ПОД ЗГРАДОМ И ДРУГИМ ОБЈЕКТОМ
Липовац	БРАЦЕ ПЕТКОВИЦ	103	32/7	0,0008	земљиште под зградомобјектом		земљиште под зградомобјектом	Правно и фактичко стање се разликују- на терену није пољопривредно земљиште-прилог Записник комисије за израду програма или Републичког пољопривредног инспектора	ЗЕМЉИШТЕ ПОД ЗГРАДОМ И ДРУГИМ ОБЈЕКТОМ
Липовац	БРАЦЕ ПЕТКОВИЦ	103	32/7	0,0042	земљиште под зградомобјектом		земљиште под зградомобјектом	Правно и фактичко стање се разликују- на терену није пољопривредно земљиште-прилог Записник комисије за израду програма или Републичког пољопривредног инспектора	ЗЕМЉИШТЕ ПОД ЗГРАДОМ И ДРУГИМ ОБЈЕКТОМ
Липовац	БРАЦЕ ПЕТКОВИЦ	103	32/7	0,0500	земљиште уз зграду - објекат		земљиште под зградомобјектом	Правно и фактичко стање се разликују- на терену није пољопривредно земљиште-прилог Записник комисије за израду програма или Републичког пољопривредног инспектора	ЗЕМЉИШТЕ ПОД ЗГРАДОМ И ДРУГИМ ОБЈЕКТОМ
Липовац	ПОЈАТЕ	54	351/1	0,5070	пашњак	4	шума	Правно и фактичко стање се разликују- на терену није пољопривредно земљиште-прилог Записник комисије за израду програма или Републичког пољопривредног инспектора	ШУМА

Липовац	ПОЈАТЕ	103	353	0,0337	пашњак	4		Враћено селу на коришћење-Закон о враћању утрина и пашњака селу на коришћење-прилог Акт ЈЛС о враћању	46-42/93-14
Липовац	ПОЈАТЕ	103	377	0,5079	пашњак	4		Враћено селу на коришћење-Закон о враћању утрина и пашњака селу на коришћење-прилог Акт ЈЛС о враћању	46-42/93-14
Липовац	ПОЈАТЕ	103	412	0,0141	пашњак	3		Враћено селу на коришћење-Закон о враћању утрина и пашњака селу на коришћење-прилог Акт ЈЛС о враћању	46-42/93-14
Липовац	ПОЈАТЕ	103	487	0,1764	пашњак	4		Враћено селу на коришћење-Закон о враћању утрина и пашњака селу на коришћење-прилог Акт ЈЛС о враћању	46-42/93-14
Липовац	ПОЈАТЕ	103	494/1	2,1555	пашњак	6		Враћено селу на коришћење-Закон о враћању утрина и пашњака селу на коришћење-прилог Акт ЈЛС о враћању	46-42/93-14
Укупно	Липовац			13,8728					
Мађере	ЈАНКОВА СТРАНА	165	1681	0,0698	њива	5	шума	Правно и фактичко стање се разликују- на терену није пољопривредно земљиште-прилог Записник комисије за израду програма или Републичког пољопривредног инспектора	ШУМА
Мађере	ЦУКАР	226	1812	2,0054	пашњак	6	шума	Правно и фактичко стање се разликују- на терену није пољопривредно земљиште-прилог Записник комисије за израду програма или Републичког пољопривредног инспектора	ШУМА
Мађере	ЦУКАР	226	1822/2	0,0220	њива	5	шума	Правно и фактичко стање се разликују- на терену није пољопривредно земљиште-прилог Записник комисије за израду програма или Републичког пољопривредног инспектора	ШУМА
Мађере	ЦУКАР	226	1822/3	0,0191	њива	5	шума	Правно и фактичко стање се разликују- на терену није пољопривредно земљиште-прилог Записник комисије за израду програма или Републичког пољопривредног инспектора	ШУМА

Мађере	ЦУКАР	647	1978	0,0362	воћњак	3	земљиште под зградомобјектом	Правно и фактичко стање се разликују- на терену није пољопривредно земљиште-прилог Записник комисије за израду програма или Републичког пољопривредног инспектора	ЗЕМЉИШТЕ ПОД ЗГРАДОМ И ДРУГИМ ОБЈЕКТОМ
Мађере	ЦУКАР	226	1979/1	7,6500	пашњак	7	шума	Правно и фактичко стање се разликују- на терену није пољопривредно земљиште-прилог Записник комисије за израду програма или Републичког пољопривредног инспектора	ШУМА
Мађере	ЦУКАР	226	1979/1	4,6533	пашњак	6	шума	Правно и фактичко стање се разликују- на терену није пољопривредно земљиште-прилог Записник комисије за израду програма или Републичког пољопривредног инспектора	ШУМА
Мађере	ЦУКАР	226	1979/2	0,2207	пашњак	6	шума	Правно и фактичко стање се разликују- на терену није пољопривредно земљиште-прилог Записник комисије за израду програма или Републичког пољопривредног инспектора	ШУМА
Мађере	ЦУКАР	226	1980/2	0,0609	пашњак	6	шума	Правно и фактичко стање се разликују- на терену није пољопривредно земљиште-прилог Записник комисије за израду програма или Републичког пољопривредног инспектора	ШУМА
Мађере	СВИНОВО	684	2530	0,0643	њива	6	шума	Правно и фактичко стање се разликују- на терену није пољопривредно земљиште-прилог Записник комисије за израду програма или Републичког пољопривредног инспектора	ШУМА
Мађере	СВИНОВО	684	2530	0,0157	шума	6	шума	Правно и фактичко стање се разликују- на терену није пољопривредно земљиште-прилог Записник комисије за израду програма или Републичког пољопривредног инспектора	ШУМА
Мађере	СВИНОВО	826	2531/5	0,0139	виноград	3	шума	Правно и фактичко стање се разликују- на терену није пољопривредно земљиште-прилог Записник комисије за израду програма или Републичког пољопривредног инспектора	ШУМА
Мађере	ЦУКАР	226	2748/2	3,5032	остало природно неплодно земљиште		шума	Правно и фактичко стање се разликују- на терену није пољопривредно земљиште-прилог Записник комисије за израду програма или Републичког пољопривредног инспектора	ШУМА

Мађере	ЦУКАР	226	2749	0,1315	пашњак	6		Ни правно ни фактички није пољопривредно земљиште	Није пољопривредно земљиште
Мађере	СВИНОВО	226	2897	1,3085	пашњак	6	шума	Правно и фактичко стање се разликују- на терену није пољопривредно земљиште-прилог Записник комисије за израду програма или Републичког пољпривредног инспектора	ШУМА
Мађере	ПАРЛОГ	226	2898	7,2172	пашњак	6	шума	Правно и фактичко стање се разликују- на терену није пољопривредно земљиште-прилог Записник комисије за израду програма или Републичког пољпривредног инспектора	ШУМА
Мађере	ПАРЛОГ	715	2917/1	0,0057	шума	6	шума	Правно и фактичко стање се разликују- на терену није пољопривредно земљиште-прилог Записник комисије за израду програма или Републичког пољпривредног инспектора	ШУМА
Мађере	ПАРЛОГ	715	2917/1	0,0344	њива	6	шума	Правно и фактичко стање се разликују- на терену није пољопривредно земљиште-прилог Записник комисије за израду програма или Републичког пољпривредног инспектора	ШУМА
Мађере	ПАРЛОГ	719	2922	0,0583	виноград	3	шума	Правно и фактичко стање се разликују- на терену није пољопривредно земљиште-прилог Записник комисије за израду програма или Републичког пољпривредног инспектора	ШУМА
Мађере	ПАРЛОГ	719	2922	0,0583	њива	6	шума	Правно и фактичко стање се разликују- на терену није пољопривредно земљиште-прилог Записник комисије за израду програма или Републичког пољпривредног инспектора	ШУМА
Мађере	ПАРЛОГ	875	2926	0,1492	њива	6	шума	Правно и фактичко стање се разликују- на терену није пољопривредно земљиште-прилог Записник комисије за израду програма или Републичког пољпривредног инспектора	ШУМА
Мађере	ПАРЛОГ	721	2931/1	0,0944	шума	6	шума	Правно и фактичко стање се разликују- на терену није пољопривредно земљиште-прилог Записник комисије за израду програма или Републичког пољпривредног инспектора	ШУМА

Мађере	ПАРЛОГ	721	2931/1	0,0609	виноград	3	шума	Правно и фактичко стање се разликују- на терену није пољопривредно земљиште-прилог Записник комисије за израду програма или Републичког пољпривредног инспектора	ШУМА
Мађере	РЕКА	831	2961/2	0,0219	воћњак	4	шума	Правно и фактичко стање се разликују- на терену није пољопривредно земљиште-прилог Записник комисије за израду програма или Републичког пољпривредног инспектора	ШУМА
Мађере	РЕКА	226	2963	0,1236	пашњак	6	шума	Правно и фактичко стање се разликују- на терену није пољопривредно земљиште-прилог Записник комисије за израду програма или Републичког пољпривредног инспектора	ШУМА
Мађере	РЕКА	226	2964/1	0,2500	пашњак	6	шума	Правно и фактичко стање се разликују- на терену није пољопривредно земљиште-прилог Записник комисије за израду програма или Републичког пољпривредног инспектора	ШУМА
Мађере	РЕКА	226	2966/1	0,0986	пашњак	6	шума	Правно и фактичко стање се разликују- на терену није пољопривредно земљиште-прилог Записник комисије за израду програма или Републичког пољпривредног инспектора	ШУМА
Мађере	РЕКА	226	2967	0,1466	пашњак	6	шума	Правно и фактичко стање се разликују- на терену није пољопривредно земљиште-прилог Записник комисије за израду програма или Републичког пољпривредног инспектора	ШУМА
Мађере	ПЛАНИНИЦА	226	2971/1	0,8202	пашњак	6	шума	Правно и фактичко стање се разликују- на терену није пољопривредно земљиште-прилог Записник комисије за израду програма или Републичког пољпривредног инспектора	ШУМА
Мађере	ПЛАНИНИЦА	226	2973/1	0,2787	пашњак	6	шума	Правно и фактичко стање се разликују- на терену није пољопривредно земљиште-прилог Записник комисије за израду програма или Републичког пољпривредног инспектора	ШУМА
Мађере	ПЛАНИНИЦА	226	2974	0,1655	пашњак	6	шума	Правно и фактичко стање се разликују- на терену није пољопривредно земљиште-прилог Записник комисије за израду програма или Републичког пољпривредног инспектора	ШУМА

Мађере	ПЛАНИНИЦА	226	2976	0,0059	пашњак	6	шума	Правно и фактичко стање се разликују- на терену није пољопривредно земљиште-прилог Записник комисије за израду програма или Републичког пољпривредног инспектора	ШУМА
Мађере	ПЛАНИНИЦА	226	2979	2,1557	пашњак	6	шума	Правно и фактичко стање се разликују- на терену није пољопривредно земљиште-прилог Записник комисије за израду програма или Републичког пољпривредног инспектора	ШУМА

Мађере	ВАРНИЦА	226	2986	2,8441	остало природно неплодно земљиште			Ни правно ни фактички није пољопривредно земљиште	Није пољопривредно земљиште
Мађере	ВАРНИЦА	226	2990	0,6415	пашњак	6	шума	Правно и фактичко стање се разликују- на терену није пољопривредно земљиште-прилог Записник комисије за израду програма или Републичког пољпривредног инспектора	ШУМА
Мађере	РЕКА	226	3006	0,6878	пашњак	6	шума	Правно и фактичко стање се разликују- на терену није пољопривредно земљиште-прилог Записник комисије за израду програма или Републичког пољпривредног инспектора	ШУМА
Мађере	РЕКА	226	3008	1,0873	пашњак	5	шума	Правно и фактичко стање се разликују- на терену није пољопривредно земљиште-прилог Записник комисије за израду програма или Републичког пољпривредног инспектора	ШУМА
Мађере	РЕКА	226	3008	1,0000	пашњак	6	шума	Правно и фактичко стање се разликују- на терену није пољопривредно земљиште-прилог Записник комисије за израду програма или Републичког пољпривредног инспектора	ШУМА
Мађере	ВРХ ОГРАДА	226	3030	4,3386	пашњак	5	шума	Правно и фактичко стање се разликују- на терену није пољопривредно земљиште-прилог Записник комисије за израду програма или Републичког пољпривредног инспектора	ШУМА
Мађере	РЕКА	226	3093	0,6464	пашњак	5	шума	Правно и фактичко стање се разликују- на терену није пољопривредно земљиште-прилог Записник комисије за израду програма или Републичког пољпривредног инспектора	ШУМА

Мађере	ВРХ ДУБРАВА	399	3360/1	0,1914	пашњак	5	шума	Правно и фактичко стање се разликују- на терену није пољопривредно земљиште-прилог Записник комисије за израду програма или Републичког пољопривредног инспектора	ШУМА
Мађере	ВРХ ДУБРАВА	399	3360/2	0,1998	њива	6	шума	Правно и фактичко стање се разликују- на терену није пољопривредно земљиште-прилог Записник комисије за израду програма или Републичког пољопривредног инспектора	ШУМА
Мађере	ЛИВАДСКИ ПОТОК	14	530	0,0071	воћњак	3	шума	Правно и фактичко стање се разликују- на терену није пољопривредно земљиште-прилог Записник комисије за израду програма или Републичког пољопривредног инспектора	ШУМА

Мађере	ЦУКАР	226	888	0,0774	пашњак	5	земљиште под зградомобјектом	Правно и фактичко стање се разликују- на терену није пољопривредно земљиште-прилог Записник комисије за израду програма или Републичког пољопривредног инспектора	ЗЕМЉИШТЕ ПОД ЗГРАДОМ И ДРУГИМ ОБЈЕКТОМ
--------	-------	-----	-----	--------	--------	---	------------------------------	---	--

Укупно	Мађере			43,2410					
Малетина	ГУШЦАК	140	1/1	3,0953	крш		шума	Правно и фактичко стање се разликују- на терену није пољопривредно земљиште-прилог Записник комисије за израду програма или Републичког пољопривредног инспектора	ШУМА
Малетина	ГУШЦАК	140	1/1	12,3612	крш		шума	Правно и фактичко стање се разликују- на терену није пољопривредно земљиште-прилог Записник комисије за израду програма или Републичког пољопривредног инспектора	ШУМА
Малетина	ГУШЦАК	140	1/1	6,1906	пашњак	7	шума	Правно и фактичко стање се разликују- на терену није пољопривредно земљиште-прилог Записник комисије за израду програма или Републичког пољопривредног инспектора	ШУМА
Малетина	ГУШЦАК	140	1/1	6,1706	пашњак	6	шума	Правно и фактичко стање се разликују- на терену није пољопривредно земљиште-прилог Записник комисије за израду програма или Републичког пољопривредног инспектора	ШУМА
Малетина	ГУШЦАК	140	1/1	24,6430	пашњак	6	шума	Правно и фактичко стање се разликују- на терену није пољопривредно земљиште-прилог Записник комисије за израду програма или Републичког пољопривредног инспектора	ШУМА

Малетина	ГУШЦАК	140	1/1	24,7226	пашњак	7	шума	Правно и фактичко стање се разликују- на терену није пољопривредно земљиште-прилог Записник комисије за израду програма или Републичког пољопривредног инспектора	ШУМА
Малетина	СТОЈКОВ ПОТОК	75	137	0,4852	пашњак	6	земљиште под зградомобјектом	Правно и фактичко стање се разликују- на терену није пољопривредно земљиште-прилог Записник комисије за израду програма или Републичког пољопривредног инспектора	ЗЕМЉИШТЕ ПОД ЗГРАДОМ И ДРУГИМ ОБЈЕКТОМ
Малетина	СТОЈКОВ ПОТОК	143	138	4,4942	крш		шума	Правно и фактичко стање се разликују- на терену није пољопривредно земљиште-прилог Записник комисије за израду програма или Републичког пољопривредног инспектора	ШУМА
Малетина	СТОЈКОВ ПОТОК	143	138	8,9990	пашњак	6	шума	Правно и фактичко стање се разликују- на терену није пољопривредно земљиште-прилог Записник комисије за израду програма или Републичког пољопривредног инспектора	ШУМА

Малетина	СТОЈКОВ ПОТОК	143	138	8,9882	пашњак	7	шума	Правно и фактичко стање се разликују- на терену није пољопривредно земљиште-прилог Записник комисије за израду програма или Републичког пољопривредног инспектора	ШУМА
Малетина	СТОЈКОВ ПОТОК	181	139	0,1725	њива	7	шума	Правно и фактичко стање се разликују- на терену није пољопривредно земљиште-прилог Записник комисије за израду програма или Републичког пољопривредног инспектора	ШУМА
Малетина	СЕЛИШТЕ	181	170	0,2288	воћњак	3	шума	Правно и фактичко стање се разликују- на терену није пољопривредно земљиште-прилог Записник комисије за израду програма или Републичког пољопривредног инспектора	ШУМА
Малетина	СЕЛИШТЕ	181	171	0,0792	њива	6	шума	Правно и фактичко стање се разликују- на терену није пољопривредно земљиште-прилог Записник комисије за израду програма или Републичког пољопривредног инспектора	ШУМА
Малетина	СЕЛИШТЕ	181	172	0,1724	воћњак	3	шума	Правно и фактичко стање се разликују- на терену није пољопривредно земљиште-прилог Записник комисије за израду програма или Републичког пољопривредног инспектора	ШУМА

Малетина	СЕЛИШТЕ	181	173	0,0888	њива	6	шума	Правно и фактичко стање се разликују- на терену није пољопривредно земљиште-прилог Записник комисије за израду програма или Републичког пољопривредног инспектора	ШУМА
Малетина	СЕЛИШТЕ	181	174	0,3141	воћњак	3	шума	Правно и фактичко стање се разликују- на терену није пољопривредно земљиште-прилог Записник комисије за израду програма или Републичког пољопривредног инспектора	ШУМА
Малетина	СЕЛИШТЕ	181	175	0,1900	њива	6	шума	Правно и фактичко стање се разликују- на терену није пољопривредно земљиште-прилог Записник комисије за израду програма или Републичког пољопривредног инспектора	ШУМА
Малетина	СЕЛИШТЕ	181	177	0,1017	њива	6	шума	Правно и фактичко стање се разликују- на терену није пољопривредно земљиште-прилог Записник комисије за израду програма или Републичког пољопривредног инспектора	ШУМА
Малетина	СЕЛИШТЕ	181	178	0,2066	воћњак	3	шума	Правно и фактичко стање се разликују- на терену није пољопривредно земљиште-прилог Записник комисије за израду програма или Републичког пољопривредног инспектора	ШУМА

Малетина	СЕЛИШТЕ	181	179	0,4057	њива	6	шума	Правно и фактичко стање се разликују- на терену није пољопривредно земљиште-прилог Записник комисије за израду програма или Републичког пољопривредног инспектора	ШУМА
Малетина	СЕЛИШТЕ	75	180	0,3760	пашњак	5	шума	Правно и фактичко стање се разликују- на терену није пољопривредно земљиште-прилог Записник комисије за израду програма или Републичког пољопривредног инспектора	ШУМА
Малетина	СЕЛИШТЕ	75	181	1,3356	пашњак	7	шума	Правно и фактичко стање се разликују- на терену није пољопривредно земљиште-прилог Записник комисије за израду програма или Републичког пољопривредног инспектора	ШУМА
Малетина	СЕЛИШТЕ	53	182	0,1152	њива	6	шума	Правно и фактичко стање се разликују- на терену није пољопривредно земљиште-прилог Записник комисије за израду програма или Републичког пољопривредног инспектора	ШУМА

Малетина	ОРНИЦА	53	284	0,0900	виноград	4	шума	Правно и фактичко стање се разликују- на терену није пољопривредно земљиште-прилог Записник комисије за израду програма или Републичког пољопривредног инспектора	ШУМА
Малетина	КЛИСУРА	75	326	0,1714	пашњак	5	земљиште под зградомобјектом	Правно и фактичко стање се разликују- на терену није пољопривредно земљиште-прилог Записник комисије за израду програма или Републичког пољопривредног инспектора	ЗЕМЉИШТЕ ПОД ЗГРАДОМ И ДРУГИМ ОБЈЕКТОМ
Малетина	КЛИСУРА	181	327	0,4983	њива	6	шума	Правно и фактичко стање се разликују- на терену није пољопривредно земљиште-прилог Записник комисије за израду програма или Републичког пољопривредног инспектора	ШУМА
Малетина	КЛИСУРА	75	330	18,2378	пашњак	7	шума	Правно и фактичко стање се разликују- на терену није пољопривредно земљиште-прилог Записник комисије за израду програма или Републичког пољопривредног инспектора	ШУМА
Малетина	КЛИСУРА	75	330	18,2931	пашњак	6	шума	Правно и фактичко стање се разликују- на терену није пољопривредно земљиште-прилог Записник комисије за израду програма или Републичког пољопривредног инспектора	ШУМА
Малетина	КЛИСУРА	75	330	9,1189	остало природно неплодно земљиште		шума	Правно и фактичко стање се разликују- на терену није пољопривредно земљиште-прилог Записник комисије за израду програма или Републичког пољопривредног инспектора	ШУМА

Малетина	БРЕГ	75	437	0,3802	шума	3	шума	Правно и фактичко стање се разликују- на терену није пољопривредно земљиште-прилог Записник комисије за израду програма или Републичког пољопривредног инспектора	ШУМА
Малетина	БРЕГ	75	437	0,0220	виноград	3	шума	Правно и фактичко стање се разликују- на терену није пољопривредно земљиште-прилог Записник комисије за израду програма или Републичког пољопривредног инспектора	ШУМА
Малетина	БРЕГ	75	437	6,9713	шума	6	шума	Правно и фактичко стање се разликују- на терену није пољопривредно земљиште-прилог Записник комисије за израду програма или Републичког пољопривредног инспектора	ШУМА

Малетина	СЕЛО	53	563	0,1432	воћњак	3	шума	Правно и фактичко стање се разликују- на терену није пољопривредно земљиште-прилог Записник комисије за израду програма или Републичког пољпривредног инспектора	ШУМА
Малетина	СЕЛО	75	565	0,2339	пашњак	6	шума	Правно и фактичко стање се разликују- на терену није пољопривредно земљиште-прилог Записник комисије за израду програма или Републичког пољпривредног инспектора	ШУМА
Малетина	СЕЛИШТЕ	75	573/2	0,0670	пашњак	6	шума	Правно и фактичко стање се разликују- на терену није пољопривредно земљиште-прилог Записник комисије за израду програма или Републичког пољпривредног инспектора	ШУМА
Малетина	СЕЛО	75	580	0,1564	пашњак	6	шума	Правно и фактичко стање се разликују- на терену није пољопривредно земљиште-прилог Записник комисије за израду програма или Републичког пољпривредног инспектора	ШУМА
Малетина	СЕЛО	75	581	0,1866	пашњак	6	шума	Правно и фактичко стање се разликују- на терену није пољопривредно земљиште-прилог Записник комисије за израду програма или Републичког пољпривредног инспектора	ШУМА
Укупно	Малетина			#####					
Манастирско	ОСРЕДАК	165	1	0,7038	пашњак	6	шума	Правно и фактичко стање се разликују- на терену није пољопривредно земљиште-прилог Записник комисије за израду програма или Републичког пољпривредног инспектора	ШУМА
Манастирско	ГРАДИШТЕ	165	114/1	0,2626	пашњак	6		Враћено селу на коришћење-Закон о враћању утрина и пашњака селу на коришћење-прилог Акт ЈЛС о враћању	46-10/03-12
Манастирско	ГРАДИШТЕ	294	114/2	0,0063	виноград	3	шума	Правно и фактичко стање се разликују- на терену није пољопривредно земљиште-прилог Записник комисије за израду програма или Републичког пољпривредног инспектора	ШУМА
Манастирско	ГРАДИШТЕ	165	138	0,7014	пашњак	6		Враћено селу на коришћење-Закон о враћању утрина и пашњака селу на коришћење-прилог Акт ЈЛС о враћању	46-10/03-12

Манастирско	КНЕЗА МИЛОША	260	204	0,0014	земљиште под зградомобјектом		земљиште под зградомобјектом	Правно и фактичко стање се разликују- на терену није пољопривредно земљиште-прилог Записник комисије за израду програма или Републичког пољпривредног инспектора	ЗЕМЉИШТЕ ПОД ЗГРАДОМ И ДРУГИМ ОБЈЕКТОМ
Манастирско	КНЕЗА МИЛОША	260	204	0,0022	земљиште под зградомобјектом		земљиште под зградомобјектом	Правно и фактичко стање се разликују- на терену није пољопривредно земљиште-прилог Записник комисије за израду програма или Републичког пољпривредног инспектора	ЗЕМЉИШТЕ ПОД ЗГРАДОМ И ДРУГИМ ОБЈЕКТОМ
Манастирско	КНЕЗА МИЛОША	260	204	0,0150	земљиште уз зграду - објекат		земљиште под зградомобјектом	Правно и фактичко стање се разликују- на терену није пољопривредно земљиште-прилог Записник комисије за израду програма или Републичког пољпривредног инспектора	ЗЕМЉИШТЕ ПОД ЗГРАДОМ И ДРУГИМ ОБЈЕКТОМ
Манастирско	КНЕЗА МИЛОША	260	204	0,0513	воћњак	3	земљиште под зградомобјектом	Правно и фактичко стање се разликују- на терену није пољопривредно земљиште-прилог Записник комисије за израду програма или Републичког пољпривредног инспектора	ЗЕМЉИШТЕ ПОД ЗГРАДОМ И ДРУГИМ ОБЈЕКТОМ
Манастирско	ГРАДИШТЕ	287	222/3	0,0254	воћњак	3	шума	Правно и фактичко стање се разликују- на терену није пољопривредно земљиште-прилог Записник комисије за израду програма или Републичког пољпривредног инспектора	ШУМА
Манастирско	ГРАДИШТЕ	286	222/4	0,0183	воћњак	3	шума	Правно и фактичко стање се разликују- на терену није пољопривредно земљиште-прилог Записник комисије за израду програма или Републичког пољпривредног инспектора	ШУМА
Манастирско	ГРАДИШТЕ	165	223	1,5653	пашњак	6		Враћено селу на коришћење-Закон о враћању утрина и пашњака селу на коришћење-прилог Акт ЈЛС о враћању	46-10/03-12
Манастирско	ГРАДИШТЕ	165	223	1,5652	вододерина			Враћено селу на коришћење-Закон о враћању утрина и пашњака селу на коришћење-прилог Акт ЈЛС о враћању	46-10/03-12
Манастирско	ОСРЕДАК	165	3	0,7447	пашњак	6	шума	Правно и фактичко стање се разликују- на терену није пољопривредно земљиште-прилог Записник комисије за израду програма или Републичког пољпривредног инспектора	ШУМА

Манастирско	ОСРЕДАК	165	5	0,8795	пашњак	6	шума	Враћено селу на коришћење-Закон о враћању утрина и пашњака селу на коришћење-прилог Акт ЈЛС о враћању	46-10/03-12
Манастирско	ГРАДИШТЕ	165	76	0,0309	пашњак	6		Враћено селу на коришћење-Закон о враћању утрина и пашњака селу на коришћење-прилог Акт ЈЛС о враћању	46-10/03-12
Манастирско	ОСРЕДАК	165	9	1,0627	пашњак	6		Враћено селу на коришћење-Закон о враћању утрина и пашњака селу на коришћење-прилог Акт ЈЛС о враћању	46-10/03-12
Укупно	Манастирско			7,6360					
Мађија	ГЛАВИЦАР	451	104	0,1105	њива	6	шума	Правно и фактичко стање се разликују- на терену није пољопривредно земљиште-прилог Записник комисије за израду програма или Републичког пољпривредног инспектора	ШУМА
Мађија	КОСА	451	1302	0,0831	њива	6	шума	Правно и фактичко стање се разликују- на терену није пољопривредно земљиште-прилог Записник комисије за израду програма или Републичког пољпривредног инспектора	ШУМА
Мађија	КОСА	455	1363	0,2221	виноград	4	шума	Правно и фактичко стање се разликују- на терену није пољопривредно земљиште-прилог Записник комисије за израду програма или Републичког пољпривредног инспектора	ШУМА
Мађија	МАЛИ ВУКОВАЦ	451	1409	0,0905	њива	6	шума	Правно и фактичко стање се разликују- на терену није пољопривредно земљиште-прилог Записник комисије за израду програма или Републичког пољпривредног инспектора	ШУМА
Мађија	ВУКОВАЦ	398	1442/3	0,0295	воћњак	2	шума	Правно и фактичко стање се разликују- на терену није пољопривредно земљиште-прилог Записник комисије за израду програма или Републичког пољпривредног инспектора	ШУМА
Мађија	ГЛАВИЦАР	451	146	0,1703	њива	5	шума	Правно и фактичко стање се разликују- на терену није пољопривредно земљиште-прилог Записник комисије за израду програма или Републичког пољпривредног инспектора	ШУМА

Мађија	ЈАСЕНОВАЦ	51	220	0,0295	њива	4	шума	Правно и фактичко стање се разликују- на терену није пољопривредно земљиште-прилог Записник комисије за израду програма или Републичког пољопривредног инспектора	ШУМА
Мађија	ЈАСЕНОВАЦ	451	235	0,0482	њива	4	шума	Правно и фактичко стање се разликују- на терену није пољопривредно земљиште-прилог Записник комисије за израду програма или Републичког пољопривредног инспектора	ШУМА
Мађија	РЕКА	386	777/4	0,0025	њива	3	земљиште под зградомобјектом	Правно и фактичко стање се разликују- на терену није пољопривредно земљиште-прилог Записник комисије за израду програма или Републичког пољопривредног инспектора	ЗЕМЉИШТЕ ПОД ЗГРАДОМ И ДРУГИМ ОБЈЕКТОМ
Мађија	ВУКОВАЦ	406	789/2	0,0209	воћњак	2	шума	Правно и фактичко стање се разликују- на терену није пољопривредно земљиште-прилог Записник комисије за израду програма или Републичког пољопривредног инспектора	ШУМА
Мађија	ВУКОВАЦ	158	798	0,2469	њива	5	шума	Правно и фактичко стање се разликују- на терену није пољопривредно земљиште-прилог Записник комисије за израду програма или Републичког пољопривредног инспектора	ШУМА
Мађија	РЕКА	392	841/12	0,0221	виноград	4	шума	Правно и фактичко стање се разликују- на терену није пољопривредно земљиште-прилог Записник комисије за израду програма или Републичког пољопривредног инспектора	ШУМА
Мађија	БУКА КАРАУИЦА	154	948/1	0,0362	земљиште под зградомобјектом		земљиште под зградомобјектом	Правно и фактичко стање се разликују- на терену није пољопривредно земљиште-прилог Записник комисије за израду програма или Републичког пољопривредног инспектора	ЗЕМЉИШТЕ ПОД ЗГРАДОМ И ДРУГИМ ОБЈЕКТОМ
Мађија	БУКА КАРАУИЦА	154	948/1	0,2275	њива	3	земљиште под зградомобјектом	Правно и фактичко стање се разликују- на терену није пољопривредно земљиште-прилог Записник комисије за израду програма или Републичког пољопривредног инспектора	ЗЕМЉИШТЕ ПОД ЗГРАДОМ И ДРУГИМ ОБЈЕКТОМ
Мађија	ГЛАВИЦАР	158	97	0,2965	њива	5	шума	Правно и фактичко стање се разликују- на терену није пољопривредно земљиште-прилог Записник комисије за израду програма или Републичког пољопривредног инспектора	ШУМА

Мађија	ГЛАВИЦАР	158	97	0,4354	њива	6	шума	Правно и фактичко стање се разликују- на терену није пољопривредно земљиште-прилог Записник комисије за израду програма или Републичког пољопривредног инспектора	ШУМА
--------	----------	-----	----	--------	------	---	------	---	------

Мађија	ГЛАВИЦАР	408	98/14	0,0656	виноград	3	шума	Правно и фактичко стање се разликују- на терену није пољопривредно земљиште-прилог Записник комисије за израду програма или Републичког пољопривредног инспектора	ШУМА
Мађија	ГЛАВИЦАР	407	98/15	0,1328	виноград	3	шума	Правно и фактичко стање се разликују- на терену није пољопривредно земљиште-прилог Записник комисије за израду програма или Републичког пољопривредног инспектора	ШУМА
Мађија	ГЛАВИЦАР	388	98/16	0,0509	виноград	3	шума	Правно и фактичко стање се разликују- на терену није пољопривредно земљиште-прилог Записник комисије за израду програма или Републичког пољопривредног инспектора	ШУМА
Мађија	ГЛАВИЦАР	389	98/17	0,0312	виноград	3	шума	Правно и фактичко стање се разликују- на терену није пољопривредно земљиште-прилог Записник комисије за израду програма или Републичког пољопривредног инспектора	ШУМА
Мађија	ГЛАВИЦАР	417	98/18	0,0256	виноград	3	шума	Правно и фактичко стање се разликују- на терену није пољопривредно земљиште-прилог Записник комисије за израду програма или Републичког пољопривредног инспектора	ШУМА
Мађија	ГЛАВИЦАР	165	99/1	18,2232	пашњак	7	шума	Правно и фактичко стање се разликују- на терену није пољопривредно земљиште-прилог Записник комисије за израду програма или Републичког пољопривредног инспектора	ШУМА
Мађија	ГЛАВИЦАР	165	99/1	18,6600	пашњак	6	шума	Правно и фактичко стање се разликују- на терену није пољопривредно земљиште-прилог Записник комисије за израду програма или Републичког пољопривредног инспектора	ШУМА
Мађија	ГЛАВИЦАР	165	99/1	9,3200	камењар		шума	Правно и фактичко стање се разликују- на терену није пољопривредно земљиште-прилог Записник комисије за израду програма или Републичког пољопривредног инспектора	ШУМА

Мађија	ГЛАВИЦАР	409	99/13	0,0361	њива	6	шума	Правно и фактичко стање се разликују- на терену није пољопривредно земљиште-прилог Записник комисије за израду програма или Републичког пољопривредног инспектора	ШУМА
Укупно	Мађија			48,6171					
Пардик	ЈЕЗЕРО	383	1114	0,1565	њива	4	гробље	Правно и фактичко стање се разликују- на терену није пољопривредно земљиште-прилог Записник комисије за израду програма или Републичког пољопривредног инспектора	ГРОБЉЕ

Пардик	ДЕВЕТ ЈУГОВИЦА	383	1429	0,0928	остало природно неплодно земљиште			Ни правно ни фактички није пољопривредно земљиште	Није пољопривредно земљиште
Пардик	ВИСОКА	497	1453	0,3546	воћњак	3		Враћено селу на коришћење-Закон о враћању утрина и пашњака селу на коришћење-прилог Акт ЈЛС о враћању	46-3/94-14
Пардик	ВИСОКА	497	1473	0,1416	пашњак	6		Враћено селу на коришћење-Закон о враћању утрина и пашњака селу на коришћење-прилог Акт ЈЛС о враћању	46-3/94-14
Пардик	ВИСОКА	106	1505/1	36,0847	пашњак	7	шума	Правно и фактичко стање се разликују- на терену није пољопривредно земљиште-прилог Записник комисије за израду програма или Републичког пољопривредног инспектора	ШУМА
Пардик	ВИСОКА	106	1505/1	18,6498	пашњак	6	шума	Правно и фактичко стање се разликују- на терену није пољопривредно земљиште-прилог Записник комисије за израду програма или Републичког пољопривредног инспектора	ШУМА
Пардик	ВИСОКА	497	1505/2	0,1055	пашњак	6		Враћено селу на коришћење-Закон о враћању утрина и пашњака селу на коришћење-прилог Акт ЈЛС о враћању	46-3/94-14
Пардик	ВИСОКА	106	1506/1	19,7529	пашњак	6	шума	Правно и фактичко стање се разликују- на терену није пољопривредно земљиште-прилог Записник комисије за израду програма или Републичког пољопривредног инспектора	ШУМА

Пардик	ВИСОКА	497	1506/2	0,0044	земљиште под зградомобјектом			Враћено селу на коришћење-Закон о враћању утрина и пашњака селу на коришћење-прилог Акт ЈЛС о враћању	46-3/94-14
Пардик	ВИСОКА	497	1506/4	4,1971	њива	7	шума	Враћено селу на коришћење-Закон о враћању утрина и пашњака селу на коришћење-прилог Акт ЈЛС о враћању	46-3/94-14
Пардик	ВИСОКА	497	1507	0,1259	њива	7		Враћено селу на коришћење-Закон о враћању утрина и пашњака селу на коришћење-прилог Акт ЈЛС о враћању	46-3/94-14

Пардик	ВИСОКА	497	1508	0,5877	воћњак	5	шума	Враћено селу на коришћење-Закон о враћању утрина и пашњака селу на коришћење-прилог Акт ЈЛС о враћању	46-3/94-14
Пардик	ВИСОКА	497	1510/1	9,9877	њива	7	шума	Враћено селу на коришћење-Закон о враћању утрина и пашњака селу на коришћење-прилог Акт ЈЛС о враћању	46-3/94-14
Пардик	ВИСОКА	106	1510/2	2,4856	пашњак	7	шума	Правно и фактичко стање се разликују- на терену није пољопривредно земљиште-прилог Записник комисије за израду програма или Републичког пољпривредног инспектора	ШУМА
Пардик	ВИСОКА	497	1510/3	0,1369	воћњак	5	шума	Враћено селу на коришћење-Закон о враћању утрина и пашњака селу на коришћење-прилог Акт ЈЛС о враћању	46-3/94-14
Пардик	ВИСОКА	106	1510/4	4,0042	пашњак	7	шума	Правно и фактичко стање се разликују- на терену није пољопривредно земљиште-прилог Записник комисије за израду програма или Републичког пољпривредног инспектора	ШУМА
Пардик	ВИСОКА	497	1511/1	0,1005	њива	7	шума	Враћено селу на коришћење-Закон о враћању утрина и пашњака селу на коришћење-прилог Акт ЈЛС о враћању	46-3/94-14

Пардик	ВИСОКА	497	1511/2	0,0895	њива	7	шума	Враћено селу на коришћење-Закон о враћању утрина и пашњака селу на коришћење-прилог Акт ЈЛС о враћању	46-3/94-14
Пардик	ОСОЈЕ	106	614	0,4167	пашњак	4	шума	Правно и фактичко стање се разликују- на терену није пољопривредно земљиште-прилог Записник комисије за израду програма или Републичког пољопривредног инспектора	ШУМА
Пардик	ОСОЈЕ	106	615	0,2987	пашњак	4	шума	Правно и фактичко стање се разликују- на терену није пољопривредно земљиште-прилог Записник комисије за израду програма или Републичког пољопривредног инспектора	ШУМА
Пардик	ЈЕЗЕРЦЕ	106	636/2	23,2190	пашњак	7	шума	Правно и фактичко стање се разликују- на терену није пољопривредно земљиште-прилог Записник комисије за израду програма или Републичког пољопривредног инспектора	ШУМА

Пардик	ЈЕЗЕРЦЕ	106	636/2	11,6387	пашњак	6	шума	Правно и фактичко стање се разликују- на терену није пољопривредно земљиште-прилог Записник комисије за израду програма или Републичког пољопривредног инспектора	ШУМА
Пардик	ВЕЛИКА КОСА	106	637/1	26,2153	пашњак	7	шума	Правно и фактичко стање се разликују- на терену није пољопривредно земљиште-прилог Записник комисије за израду програма или Републичког пољопривредног инспектора	ШУМА
Пардик	ВЕЛИКА КОСА	106	637/1	13,2316	пашњак	6	шума	Правно и фактичко стање се разликују- на терену није пољопривредно земљиште-прилог Записник комисије за израду програма или Републичког пољопривредног инспектора	ШУМА
Пардик	ВЕЛИКА КОСА	497	637/2	0,0147	њива	7		Враћено селу на коришћење-Закон о враћању утрина и пашњака селу на коришћење-прилог Акт ЈЛС о враћању	46-3/94-14
Пардик	ВЕЛИКА КОСА	497	637/2	0,0039	земљиште под зградомобјектом			Враћено селу на коришћење-Закон о враћању утрина и пашњака селу на коришћење-прилог Акт ЈЛС о враћању	46-3/94-14

Пардик	ВЕЛИКА КОСА	497	637/3	0,0845	њива	7		Враћено селу на коришћење-Закон о враћању утрина и пашњака селу на коришћење-прилог Акт ЈЛС о враћању	46-3/94-14
Пардик	ВЕЛИКА КОСА	497	637/3	0,0041	земљиште под зградомобјектом			Враћено селу на коришћење-Закон о враћању утрина и пашњака селу на коришћење-прилог Акт ЈЛС о враћању	46-3/94-14
Пардик	ВЕЛИКА КОСА	497	637/4	0,2431	њива	6		Враћено селу на коришћење-Закон о враћању утрина и пашњака селу на коришћење-прилог Акт ЈЛС о враћању	46-3/94-14
Пардик	ВЕЛИКА КОСА	497	637/4	0,0028	земљиште под зградомобјектом			Враћено селу на коришћење-Закон о враћању утрина и пашњака селу на коришћење-прилог Акт ЈЛС о враћању	46-3/94-14
Пардик	ВЕЛИКА КОСА	497	637/4	0,0018	земљиште под зградомобјектом			Враћено селу на коришћење-Закон о враћању утрина и пашњака селу на коришћење-прилог Акт ЈЛС о враћању	46-3/94-14

Пардик	ВЕЛИКА КОСА	497	866	0,0032	земљиште под зградомобјектом			Враћено селу на коришћење-Закон о враћању утрина и пашњака селу на коришћење-прилог Акт ЈЛС о враћању	46-3/94-14
Пардик	ВЕЛИКА КОСА	497	866	0,0621	њива	6		Враћено селу на коришћење-Закон о враћању утрина и пашњака селу на коришћење-прилог Акт ЈЛС о враћању	46-3/94-14
Пардик	СЕЛО	497	868/1	0,0655	пашњак	7		Враћено селу на коришћење-Закон о враћању утрина и пашњака селу на коришћење-прилог Акт ЈЛС о враћању	46-3/94-14

Укупно	Пардик			#####					
Подгорац	СЕЛО	292	1133	0,1549	њива	3	земљиште под зградомобјектом	Правно и фактичко стање се разликују- на терену није пољопривредно земљиште-прилог Записник комисије за израду програма или Републичког пољопривредног инспектора	ЗЕМЉИШТЕ ПОД ЗГРАДОМ И ДРУГИМ ОБЈЕКТОМ

Подгорац	СЕЛО	292	1135	0,0500	земљиште уз зграду - објекат			Ни правно ни фактички није пољопривредно земљиште	Није пољопривредно земљиште
Подгорац	СЕЛО	292	1135	0,0041	земљиште под зградомобјектом			Ни правно ни фактички није пољопривредно земљиште	Није пољопривредно земљиште
Подгорац	СЕЛО	292	1135	0,0119	воћњак	3	земљиште уз зграду - објекат	Правно и фактичко стање се разликују- на терену није пољопривредно земљиште-прилог Записник комисије за израду програма или Републичког пољпривредног инспектора	ЗЕМЉИШТЕ УЗ ЗГРАДУ И ДРУГИ ОБЈЕКАТ
Подгорац	СЕЛО	292	1135	0,0000	воћњак	3		Ни правно ни фактички није пољопривредно земљиште	Није пољопривредно земљиште
Подгорац	СЕЛО	292	1135	0,0000	воћњак	3		Ни правно ни фактички није пољопривредно земљиште	Није пољопривредно земљиште
Подгорац	СЕЛО	651	1196	0,0799	пашњак	5	шума	Правно и фактичко стање се разликују- на терену није пољопривредно земљиште-прилог Записник комисије за израду програма или Републичког пољпривредног инспектора	ШУМА

Подгорац	СЕЛО	651	1269	0,0726	пашњак	5	шума	Правно и фактичко стање се разликују- на терену није пољопривредно земљиште-прилог Записник комисије за израду програма или Републичког пољпривредног инспектора	ШУМА
Подгорац	ЛОЈЗЕ	651	1565	0,0541	пашњак	4	шума	Правно и фактичко стање се разликују- на терену није пољопривредно земљиште-прилог Записник комисије за израду програма или Републичког пољпривредног инспектора	ШУМА
Подгорац	ЛОЈЗЕ	1075	1596	0,0216	виноград	2	шума	Правно и фактичко стање се разликују- на терену није пољопривредно земљиште-прилог Записник комисије за израду програма или Републичког пољпривредног инспектора	ШУМА

Подгорац	ЛОЈЗЕ	651	1602	0,0805	пашњак	5	шума	Правно и фактичко стање се разликују- на терену није пољопривредно земљиште-прилог Записник комисије за израду програма или Републичког пољпривредног инспектора	ШУМА
Подгорац	СЕЛО	651	1846	0,6123	пашњак	6	шума	Правно и фактичко стање се разликују- на терену није пољопривредно земљиште-прилог Записник комисије за израду програма или Републичког пољпривредног инспектора	ШУМА
Подгорац	СЕЛО	651	1846	0,4201	пашњак	5	шума	Правно и фактичко стање се разликују- на терену није пољопривредно земљиште-прилог Записник комисије за израду програма или Републичког пољпривредног инспектора	ШУМА
Подгорац	СЕЛО	651	1846	0,1702	вододерина		шума	Правно и фактичко стање се разликују- на терену није пољопривредно земљиште-прилог Записник комисије за израду програма или Републичког пољпривредног инспектора	ШУМА
Подгорац	ЛОЈЗЕ	651	1862	0,2308	пашњак	6	шума	Правно и фактичко стање се разликују- на терену није пољопривредно земљиште-прилог Записник комисије за израду програма или Републичког пољпривредног инспектора	ШУМА
Подгорац	ЛОЈЗЕ	651	1862	0,0470	пашњак	6		Ни правно ни фактички није пољопривредно земљиште	Није пољопривредно земљиште
Подгорац	ЛОЈЗЕ	651	1862	0,0096	шума	3		Ни правно ни фактички није пољопривредно земљиште	Није пољопривредно земљиште
Подгорац	ЛОЈЗЕ	651	1862	0,0470	шума	3	шума	Правно и фактичко стање се разликују- на терену није пољопривредно земљиште-прилог Записник комисије за израду програма или Републичког пољпривредног инспектора	ШУМА
Подгорац	РАВЊАК	217	2089	8,9405	пашњак	5	шума	Правно и фактичко стање се разликују- на терену није пољопривредно земљиште-прилог Записник комисије за израду програма или Републичког пољпривредног инспектора	ШУМА

Подгорац	РАВЊАК	217	2091	1,9291	пашњак	5	шума	Правно и фактичко стање се разликују- на терену није пољопривредно земљиште-прилог Записник комисије за израду програма или Републичког пољпривредног инспектора	ШУМА
Подгорац	ПРЛО	217	2254	2,3296	остало природно неплодно земљиште			Ни правно ни фактички није пољопривредно земљиште	Није пољопривредно земљиште
Подгорац	ПРЛО	217	2254	16,3898	шума	6		Ни правно ни фактички није пољопривредно земљиште	Није пољопривредно земљиште
Подгорац	МАЛИ КЛОПОТНИК	651	2278	0,1481	пашњак	5	шума	Правно и фактичко стање се разликују- на терену није пољопривредно земљиште-прилог Записник комисије за израду програма или Републичког пољпривредног инспектора	ШУМА
Подгорац	ГУРУНОВА ГЛАВИЦА	1032	3030/1	2,5114	остало природно неплодно земљиште		шума	Правно и фактичко стање се разликују- на терену није пољопривредно земљиште-прилог Записник комисије за израду програма или Републичког пољпривредног инспектора	ШУМА
Подгорац	ГУРУНОВА ГЛАВИЦА	1032	3030/1	0,8259	остало природно неплодно земљиште		шума	Правно и фактичко стање се разликују- на терену није пољопривредно земљиште-прилог Записник комисије за израду програма или Републичког пољпривредног инспектора	ШУМА
Подгорац	ГУРУНОВА ГЛАВИЦА	1032	3030/1	14,9849	пашњак	4	шума	Правно и фактичко стање се разликују- на терену није пољопривредно земљиште-прилог Записник комисије за израду програма или Републичког пољпривредног инспектора	ШУМА
Подгорац	ГУРУНОВА ГЛАВИЦА	1032	3030/1	6,6791	пашњак	5	шума	Правно и фактичко стање се разликују- на терену није пољопривредно земљиште-прилог Записник комисије за израду програма или Републичког пољпривредног инспектора	ШУМА
Подгорац	ГУРУНОВА ГЛАВИЦА	1032	3030/1	4,9276	пашњак	4	шума	Правно и фактичко стање се разликују- на терену није пољопривредно земљиште-прилог Записник комисије за израду програма или Републичког пољпривредног инспектора	ШУМА

Подгорац	ГУРУНОВА ГЛАВИЦА	1032	3030/1	20,3109	пашњак	5	шума	Правно и фактичко стање се разликују- на терену није пољопривредно земљиште-прилог Записник комисије за израду програма или Републичког пољпривредног инспектора	ШУМА
Подгорац	ДУБРАВА	651	3033/1	3,2682	вододерина		шума	Правно и фактичко стање се разликују- на терену није пољопривредно земљиште-прилог Записник комисије за израду програма или Републичког пољпривредног инспектора	ШУМА
Подгорац	ДУБРАВА	651	3033/1	29,3275	пашњак	5	шума	Правно и фактичко стање се разликују- на терену није пољопривредно земљиште-прилог Записник комисије за израду програма или Републичког пољпривредног инспектора	ШУМА
Подгорац	ДУБРАВА	651	3865	0,4152	вододерина		шума	Правно и фактичко стање се разликују- на терену није пољопривредно земљиште-прилог Записник комисије за израду програма или Републичког пољпривредног инспектора	ШУМА
Подгорац	ДУБРАВА	651	3865	3,7040	пашњак	5	шума	Правно и фактичко стање се разликују- на терену није пољопривредно земљиште-прилог Записник комисије за израду програма или Републичког пољпривредног инспектора	ШУМА
Подгорац	ТРМЦИШТЕ	217	4772	7,8524	пашњак	5	шума	Правно и фактичко стање се разликују- на терену није пољопривредно земљиште-прилог Записник комисије за израду програма или Републичког пољпривредног инспектора	ШУМА
Подгорац	ЛОЈЗЕ	651	561	0,1310	пашњак	5	шума	Правно и фактичко стање се разликују- на терену није пољопривредно земљиште-прилог Записник комисије за израду програма или Републичког пољпривредног инспектора	ШУМА
Подгорац	ЛОЈЗЕ	651	562/1	17,4510	пашњак	5	шума	Правно и фактичко стање се разликују- на терену није пољопривредно земљиште-прилог Записник комисије за израду програма или Републичког пољпривредног инспектора	ШУМА
Укупно	Подгорац			#####					
Послон	УРВИНА	156	1066	0,0899	пашњак	3	шума	Правно и фактичко стање се разликују- на терену није пољопривредно земљиште-прилог Записник комисије за израду програма или Републичког пољпривредног инспектора	ШУМА

Послон	СЕЛО	365	1128	0,0207	пашњак	3	земљиште под зградомобјектом	Правно и фактичко стање се разликују- на терену није пољопривредно земљиште-прилог Записник комисије за израду програма или Републичког пољопривредног инспектора	ЗЕМЉИШТЕ ПОД ЗГРАДОМ И ДРУГИМ ОБЈЕКТОМ
Послон	УТРИНА	365	12	1,0903	пашњак	5	шума	Правно и фактичко стање се разликују- на терену није пољопривредно земљиште-прилог Записник комисије за израду програма или Републичког пољопривредног инспектора	ШУМА
Послон	АНТОНИЈЕВ А СТРАНА	365	1365	1,0044	пашњак	4	шума	Правно и фактичко стање се разликују- на терену није пољопривредно земљиште-прилог Записник комисије за израду програма или Републичког пољопривредног инспектора	ШУМА
Послон	АНТОНИЈЕВ А СТРАНА	365	1365	2,4856	пашњак	5	шума	Правно и фактичко стање се разликују- на терену није пољопривредно земљиште-прилог Записник комисије за израду програма или Републичког пољопривредног инспектора	ШУМА
Послон	РАЈКОВСКА ОГРАДА	365	1367	0,0856	пашњак	5	шума	Правно и фактичко стање се разликују- на терену није пољопривредно земљиште-прилог Записник комисије за израду програма или Републичког пољопривредног инспектора	ШУМА
Послон	СТАРО ЛОЈЗЕ	355	1620	0,0289	њива	5	шума	Правно и фактичко стање се разликују- на терену није пољопривредно земљиште-прилог Записник комисије за израду програма или Републичког пољопривредног инспектора	ШУМА
Послон	СТАРО ЛОЈЗЕ	355	1621	0,0222	виноград	2	шума	Правно и фактичко стање се разликују- на терену није пољопривредно земљиште-прилог Записник комисије за израду програма или Републичког пољопривредног инспектора	ШУМА
Послон	СТАРО ЛОЈЗЕ	355	1622	0,0341	ливада	5	шума	Правно и фактичко стање се разликују- на терену није пољопривредно земљиште-прилог Записник комисије за израду програма или Републичког пољопривредног инспектора	ШУМА
Послон	СТАРО ЛОЈЗЕ	355	1623	0,0249	виноград	2	шума	Правно и фактичко стање се разликују- на терену није пољопривредно земљиште-прилог Записник комисије за израду програма или Републичког пољопривредног инспектора	ШУМА

Послон	РАЈКОВСКА ОГРАДА	538	1853	0,0122	остало природно неплодно земљиште		шума	Правно и фактичко стање се разликују- на терену није пољопривредно земљиште-прилог Записник комисије за израду програма или Републичког пољопривредног инспектора	ШУМА
--------	---------------------	-----	------	--------	--	--	------	---	------

Послон	РАЈКОВСКА ОГРАДА	538	1853	0,6112	њива	4	шума	Правно и фактичко стање се разликују- на терену није пољопривредно земљиште-прилог Записник комисије за израду програма или Републичког пољопривредног инспектора	ШУМА
Послон	РАЈКОВСКА ОГРАДА	538	1853	2,7942	пашњак	6	шума	Правно и фактичко стање се разликују- на терену није пољопривредно земљиште-прилог Записник комисије за израду програма или Републичког пољопривредног инспектора	ШУМА
Послон	РАЈКОВСКА ОГРАДА	538	1853	5,9041	пашњак	5	шума	Правно и фактичко стање се разликују- на терену није пољопривредно земљиште-прилог Записник комисије за израду програма или Републичког пољопривредног инспектора	ШУМА
Послон	РАЈКОВСКА ОГРАДА	365	1854	0,0606	остало природно неплодно земљиште			Ни правно ни фактички није пољопривредно земљиште	Није пољопривредно земљиште
Послон	РАЈКОВСКА ОГРАДА	365	1915	0,1428	пашњак	5	шума	Правно и фактичко стање се разликују- на терену није пољопривредно земљиште-прилог Записник комисије за израду програма или Републичког пољопривредног инспектора	ШУМА
Послон	УТРИНА	537	1939/1	0,5886	воћњак	2	шума	Правно и фактичко стање се разликују- на терену није пољопривредно земљиште-прилог Записник комисије за израду програма или Републичког пољопривредног инспектора	ШУМА
Послон	УТРИНА	537	1939/1	0,1207	виноград	2	шума	Правно и фактичко стање се разликују- на терену није пољопривредно земљиште-прилог Записник комисије за израду програма или Републичког пољопривредног инспектора	ШУМА
Послон	УТРИНА	537	1939/1	5,1223	воћњак	2	шума	Правно и фактичко стање се разликују- на терену није пољопривредно земљиште-прилог Записник комисије за израду програма или Републичког пољопривредног инспектора	ШУМА

Послон	УТРИНА	537	1939/1	1,0507	виноград	2	шума	Правно и фактичко стање се разликују- на терену није пољопривредно земљиште-прилог Записник комисије за израду програма или Републичког пољпривредног инспектора	ШУМА
Послон	УТРИНА	537	1939/1	2,8286	виноград	2	шума	Правно и фактичко стање се разликују- на терену није пољопривредно земљиште-прилог Записник комисије за израду програма или Републичког пољпривредног инспектора	ШУМА

Послон	УТРИНА	537	1939/1	13,7891	воћњак	2	шума	Правно и фактичко стање се разликују- на терену није пољопривредно земљиште-прилог Записник комисије за израду програма или Републичког пољпривредног инспектора	ШУМА
Послон	УТРИНА	537	1939/1	1,7128	пашњак	5	шума	Правно и фактичко стање се разликују- на терену није пољопривредно земљиште-прилог Записник комисије за израду програма или Републичког пољпривредног инспектора	ШУМА
Послон	УТРИНА	537	1939/1	14,9050	пашњак	5	шума	Правно и фактичко стање се разликују- на терену није пољопривредно земљиште-прилог Записник комисије за израду програма или Републичког пољпривредног инспектора	ШУМА
Послон	УТРИНА	537	1939/1	40,1238	пашњак	5	шума	Правно и фактичко стање се разликују- на терену није пољопривредно земљиште-прилог Записник комисије за израду програма или Републичког пољпривредног инспектора	ШУМА
Послон	УТРИНА	365	1939/2	0,0402	виноград	2	шума	Правно и фактичко стање се разликују- на терену није пољопривредно земљиште-прилог Записник комисије за израду програма или Републичког пољпривредног инспектора	ШУМА
Послон	УТРИНА	365	1939/3	0,0662	њива	6	шума	Правно и фактичко стање се разликују- на терену није пољопривредно земљиште-прилог Записник комисије за израду програма или Републичког пољпривредног инспектора	ШУМА
Послон	УТРИНА	365	1939/4	0,1777	виноград	2	шума	Правно и фактичко стање се разликују- на терену није пољопривредно земљиште-прилог Записник комисије за израду програма или Републичког пољпривредног инспектора	ШУМА

Послон	УТРИНА	365	1939/5	0,0248	њива	6	шума	Правно и фактичко стање се разликују- на терену није пољопривредно земљиште-прилог Записник комисије за израду програма или Републичког пољопривредног инспектора	ШУМА
Послон	УТРИНА	365	1942/1	0,0394	пашњак	6	шума	Правно и фактичко стање се разликују- на терену није пољопривредно земљиште-прилог Записник комисије за израду програма или Републичког пољопривредног инспектора	ШУМА
Послон	УТРИНА	365	1942/2	0,0532	пашњак	6	шума	Правно и фактичко стање се разликују- на терену није пољопривредно земљиште-прилог Записник комисије за израду програма или Републичког пољопривредног инспектора	ШУМА

Послон	ПАДАЛИШТЕ	365	2175	0,0930	пашњак	4	шума	Правно и фактичко стање се разликују- на терену није пољопривредно земљиште-прилог Записник комисије за израду програма или Републичког пољопривредног инспектора	ШУМА
Послон	УРВИНА	365	479	0,0536	пашњак	3	шума	Правно и фактичко стање се разликују- на терену није пољопривредно земљиште-прилог Записник комисије за израду програма или Републичког пољопривредног инспектора	ШУМА
Послон	УРВИНА	355	482	0,2050	њива	4	шума	Правно и фактичко стање се разликују- на терену није пољопривредно земљиште-прилог Записник комисије за израду програма или Републичког пољопривредног инспектора	ШУМА
Послон	УРВИНА	365	526	0,0335	пашњак	3	шума	Правно и фактичко стање се разликују- на терену није пољопривредно земљиште-прилог Записник комисије за израду програма или Републичког пољопривредног инспектора	ШУМА
Послон	ПАДАЛИШТЕ	365	548	0,0219	пашњак	3	шума	Правно и фактичко стање се разликују- на терену није пољопривредно земљиште-прилог Записник комисије за израду програма или Републичког пољопривредног инспектора	ШУМА
Послон	ПАДАЛИШТЕ	365	549	0,0101	пашњак	3	шума	Правно и фактичко стање се разликују- на терену није пољопривредно земљиште-прилог Записник комисије за израду програма или Републичког пољопривредног инспектора	ШУМА

Послон	УТРИНА	365	6	0,1151	пашњак	5	шума	Правно и фактичко стање се разликују- на терену није пољопривредно земљиште-прилог Записник комисије за израду програма или Републичког пољпривредног инспектора	ШУМА
Послон	УТРИНА	365	74	0,6260	пашњак	5	шума	Правно и фактичко стање се разликују- на терену није пољопривредно земљиште-прилог Записник комисије за израду програма или Републичког пољпривредног инспектора	ШУМА
Послон	УТРИНА	365	74	1,2653	пашњак	5	шума	Правно и фактичко стање се разликују- на терену није пољопривредно земљиште-прилог Записник комисије за израду програма или Републичког пољпривредног инспектора	ШУМА
Послон	УТРИНА	365	77	2,0963	пашњак	5	шума	Правно и фактичко стање се разликују- на терену није пољопривредно земљиште-прилог Записник комисије за израду програма или Републичког пољпривредног инспектора	ШУМА

Послон	ПАДАЛИШТЕ	365	815	0,0071	пашњак	3	земљиште под зградомобјектом	Правно и фактичко стање се разликују- на терену није пољопривредно земљиште-прилог Записник комисије за израду програма или Републичког пољопривредног инспектора	ЗЕМЉИШТЕ ПОД ЗГРАДОМ И ДРУГИМ ОБЈЕКТОМ
Укупно	Послон			99,5817					
Прасковче Прасковче	КЉУЦ РАВЊАК	118 197	1734/2 1	0,2342 4,8391	њива пашњак	3 7	шума	Правно и фактичко стање се разликују- на терену није пољопривредно земљиште-прилог Записник комисије за израду програма или Републичког пољопривредног инспектора	Промена облика својинеутврђен је јавни интерес за експропријацију ради изградње
Прасковче Прасковче	КЉУЦ ГОРУЊАК	118 197	1735/11 10	0,0622 0,4215	њива пашњак	3 6	шума	Правно и фактичко стање се разликују- на терену није пољопривредно земљиште-прилог Записник комисије за израду програма или Републичког пољопривредног инспектора	Промена облика својинеутврђен је јавни интерес за експропријацију ради изградње
Прасковче Прасковче	КЉУЦ ГОРУЊАК	118 197	1735/7 12	0,0730 1,1887	њива пашњак	3 6		Враћено селу на коришћење-Звојина враћању утрина и пашњака селу на коришћење-прилог Акт ЈЛС о враћању	Промена облика својинеутврђен је јавни интерес за експропријацију ради изградње
Прасковче Прасковче	КЉУЦ ГОРУЊАК	118 197	1735/9 14	0,3153 0,2459	њива пашњак	3 4		Није државна својина Ни правно ни фактички није пољопривредно земљиште	Промена облика својинеутврђен је јавни интерес за експропријацију ради изградње
Прасковче Прасковче	КЉУЦ КАЛНИПЕТ	118 65	1773/1 1496/8	0,2075 0,0183	њива виноград	4 2	шума	Правно и фактичко стање се разликују- на терену није пољопривредно земљиште-прилог Записник комисије за израду програма или Републичког пољопривредног инспектора	Промена облика својинеутврђен је јавни интерес за експропријацију ради изградње
Прасковче Прасковче	КЉУЦ КЉУЦ	118 118	1775/2 1730/3	0,2913 0,2093	њива њива	4 3		Није државна својина Није државна својина	Промена облика својинеутврђен је јавни интерес за експропријацију ради изградње
Прасковче Прасковче	КЉУЦ КЉУЦ	118 118	1779/2 1730/5	0,0049 0,0272	њива њива	4 3		Није државна својина Није државна својина	Промена облика својинеутврђен је јавни интерес за експропријацију ради изградње
Прасковче Прасковче	КЉУЦ КЉУЦ	65 118	1783/1 1731/2	0,0061 0,0849	њива њива	4 3	насип	Правно и фактичко стање се разликују- на терену није пољопривредно земљиште-прилог Записник комисије за израду програма или Републичког пољопривредног инспектора	Промена облика својинаутврђен је јавни интерес за експропријацију ради изградње
Прасковче Прасковче	КЉУЦ КЉУЦ	65 118	1783/2 1733/2	0,0015 0,1058	њива њива	4 3	насип	Правно и фактичко стање се разликују- на терену није пољопривредно земљиште-прилог Записник комисије за израду програма или Републичког пољопривредног инспектора	Промена облика својинаутврђен је јавни интерес за експропријацију ради изградње
Прасковче	КЉУЦ	118	1784/1	0,0528	њива	4		Није државна својина	Промена облика својинеутврђен је јавни интерес за експропријацију ради изградње

ради
изградње
ради
изградње

Прасковче	КЉУЦ	118	1784/2	0,0021	њива	4		Није државна својина	Промена облика својинеутврђен је јавни интерес за експропријацију ради изградње
Прасковче	КЉУЦ	413	1785/2	0,1968	њива	4		Није државна својина	Промена облика својинеутврђен је јавни интерес за експропријацију ради изградње
Прасковче	КЉУЦ	118	1793/1	0,0804	њива	4		Није државна својина	Промена облика својинеутврђен је јавни интерес за експропријацију ради изградње
Прасковче	КЉУЦ	118	1794/2	0,0052	њива	5		Није државна својина	Промена облика својинеутврђен је јавни интерес за експропријацију ради изградње
Прасковче	КЉУЦ	65	1828	0,0176	њива	5	шума	Правно и фактичко стање се разликују- на терену није пољопривредно земљиште-прилог Записник комисије за израду програма или Републичког пољопривредног инспектора	ШУМА
Прасковче	КНЕГИЊЕ МИЛИЦЕ	65	256	0,0005	земљиште под зградомобјектом		земљиште под зградомобјектом	Правно и фактичко стање се разликују- на терену није пољопривредно земљиште-прилог Записник комисије за израду програма или Републичког пољопривредног инспектора	ЗЕМЉИШТЕ ПОД ЗГРАДОМ И ДРУГИМ ОБЈЕКТОМ
Прасковче	КНЕГИЊЕ МИЛИЦЕ	65	256	0,0010	земљиште под зградомобјектом		земљиште под зградомобјектом	Правно и фактичко стање се разликују- на терену није пољопривредно земљиште-прилог Записник комисије за израду програма или Републичког пољопривредног инспектора	ЗЕМЉИШТЕ ПОД ЗГРАДОМ И ДРУГИМ ОБЈЕКТОМ
Прасковче	КНЕГИЊЕ МИЛИЦЕ	65	256	0,0027	воћњак	2	земљиште под зградомобјектом	Правно и фактичко стање се разликују- на терену није пољопривредно земљиште-прилог Записник комисије за израду програма или Републичког пољопривредног инспектора	ЗЕМЉИШТЕ ПОД ЗГРАДОМ И ДРУГИМ ОБЈЕКТОМ
Прасковче	КНЕГИЊЕ МИЛИЦЕ	65	256	0,0083	земљиште уз зграду - објекат		земљиште под зградомобјектом	Правно и фактичко стање се разликују- на терену није пољопривредно земљиште-прилог Записник комисије за израду програма или Републичког пољопривредног инспектора	ЗЕМЉИШТЕ ПОД ЗГРАДОМ И ДРУГИМ ОБЈЕКТОМ

Прасковче	СЕЛО	65	257	0,0257	њива	4	земљиште под зградомобјектом	Правно и фактичко стање се разликују- на терену није пољопривредно земљиште-прилог Записник комисије за израду програма или Републичког пољопривредног инспектора	ЗЕМЉИШТЕ ПОД ЗГРАДОМ И ДРУГИМ ОБЈЕКТОМ
Прасковче	СЕЛО	65	258	0,0201	њива	4	шума	Правно и фактичко стање се разликују- на терену није пољопривредно земљиште-прилог Записник комисије за израду програма или Републичког пољопривредног инспектора	ШУМА
Прасковче	СЕЛО	117	34	0,0333	пашњак	4	земљиште под зградомобјектом	Правно и фактичко стање се разликују- на терену није пољопривредно земљиште-прилог Записник комисије за израду програма или Републичког пољопривредног инспектора	ЗЕМЉИШТЕ ПОД ЗГРАДОМ И ДРУГИМ ОБЈЕКТОМ
Прасковче	ВИС	197	376/1	2,8046	пашњак	6		Враћено селу на коришћење-Закон о враћању утрина и пашњака селу на коришћење-прилог Акт ЈЛС о враћању	46-10/03-11
Прасковче	ВИС	197	378	0,2648	пашњак	6	шума	Правно и фактичко стање се разликују- на терену није пољопривредно земљиште-прилог Записник комисије за израду програма или Републичког пољопривредног инспектора	ШУМА
Прасковче	РАВЊАК	197	4	10,0750	пашњак	7		Враћено селу на коришћење-Закон о враћању утрина и пашњака селу на коришћење-прилог Акт ЈЛС о враћању	46-10/03-11
Прасковче	ВИС	65	404	0,0132	виноград	2	шума	Правно и фактичко стање се разликују- на терену није пољопривредно земљиште-прилог Записник комисије за израду програма или Републичког пољопривредног инспектора	ШУМА
Прасковче	СЕЛСКИ ПОТОК	197	548	0,6568	пашњак	6		Враћено селу на коришћење-Закон о враћању утрина и пашњака селу на коришћење-прилог Акт ЈЛС о враћању	46-10/03-11
Прасковче	СЕЛСКИ ПОТОК	535	549/2	0,0086	њива	6	шума	Правно и фактичко стање се разликују- на терену није пољопривредно земљиште-прилог Записник комисије за израду програма или Републичког пољопривредног инспектора	ШУМА

Прасковче	СЕЛСКИ ПОТОК	535	549/2	0,0140	шума	5	шума	Правно и фактичко стање се разликују- на терену није пољопривредно земљиште-прилог Записник комисије за израду програма или Републичког пољопривредног инспектора	ШУМА
Прасковче	СЕЛСКИ ПОТОК	197	550	0,1589	пашњак	6		Враћено селу на коришћење-Закон о враћању утрина и пашњака селу на коришћење-прилог Акт ЈЛС о враћању	46-10/03-11

Прасковче	СЕЛО	197	620	0,7904	пашњак	6	шума	Правно и фактичко стање се разликују- на терену није пољопривредно земљиште-прилог Записник комисије за израду програма или Републичког пољопривредног инспектора	ШУМА
Прасковче	СЕЛО	197	624	0,4680	пашњак	6		Враћено селу на коришћење-Закон о враћању утрина и пашњака селу на коришћење-прилог Акт ЈЛС о враћању	46-10/03-11
Прасковче	СЕЛСКИ ПОТОК	197	628	0,2343	пашњак	6		Враћено селу на коришћење-Закон о враћању утрина и пашњака селу на коришћење-прилог Акт ЈЛС о враћању	46-10/03-11
Прасковче	СЕЛО	197	639	1,0076	пашњак	6		Враћено селу на коришћење-Закон о враћању утрина и пашњака селу на коришћење-прилог Акт ЈЛС о враћању	46-10/03-11
Прасковче	СЕЛО	197	641	1,0587	пашњак	6		Враћено селу на коришћење-Закон о враћању утрина и пашњака селу на коришћење-прилог Акт ЈЛС о враћању	46-10/03-11
Прасковче	СЕЛО	197	642	0,7641	пашњак	6		Враћено селу на коришћење-Закон о враћању утрина и пашњака селу на коришћење-прилог Акт ЈЛС о враћању	46-10/03-11
Прасковче	СЕЛСКИ ПОТОК	197	643	0,3563	пашњак	6		Враћено селу на коришћење-Закон о враћању утрина и пашњака селу на коришћење-прилог Акт ЈЛС о враћању	46-10/03-11

Прасковче	СЕЛСКИ ПОТОК	197	644	0,0580	вододерина			Враћено селу на коришћење-Закон о враћању утрина и пашњака селу на коришћење-прилог Акт ЈЛС о враћању	46-10/03-11
Прасковче	СЕЛСКИ ПОТОК	197	644	1,3429	пашњак	6		Враћено селу на коришћење-Закон о враћању утрина и пашњака селу на коришћење-прилог Акт ЈЛС о враћању	46-10/03-11
Прасковче	МАНАСТИРСКИ ПОТОК	197	648	1,4480	пашњак	7		Враћено селу на коришћење-Закон о враћању утрина и пашњака селу на коришћење-прилог Акт ЈЛС о враћању	46-10/03-11

Прасковче	ЂОРИН ПОТОК	197	654	1,6106	пашњак	6		Враћено селу на коришћење-Закон о враћању утрина и пашњака селу на коришћење-прилог Акт ЈЛС о враћању	46-10/03-11
Прасковче	СЕЛО	446	735	0,0016	пашњак	6	шума	Правно и фактичко стање се разликују- на терену није пољопривредно земљиште-прилог Записник комисије за израду програма или Републичког пољопривредног инспектора	ШУМА
Прасковче	СЕЛО	446	735	0,0188	њива	6	шума	Правно и фактичко стање се разликују- на терену није пољопривредно земљиште-прилог Записник комисије за израду програма или Републичког пољопривредног инспектора	ШУМА
Прасковче	ЂОРИН ПОТОК	197	785/1	2,5786	пашњак	6		Враћено селу на коришћење-Закон о враћању утрина и пашњака селу на коришћење-прилог Акт ЈЛС о враћању	46-10/03-11
Прасковче	СЕЛО	449	794	0,0101	пашњак	5		Ни правно ни фактички није пољопривредно земљиште	Није пољопривредно земљиште
Прасковче	СЕЛО	449	794	0,0016	пашњак	5	шума	Правно и фактичко стање се разликују- на терену није пољопривредно земљиште-прилог Записник комисије за израду програма или Републичког пољопривредног инспектора	ШУМА

Прасковче	СЕЛО	449	794	0,0624	шума	4		Ни правно ни фактички није пољопривредно земљиште	Није пољопривредно земљиште
Прасковче	СЕЛО	449	794	0,0101	шума	4	шума	Правно и фактичко стање се разликују- на терену није пољопривредно земљиште-прилог Записник комисије за израду програма или Републичког пољпривредног инспектора	ШУМА
Прасковче	СЕЛО	197	795/1	1,6014	пашњак	5		Враћено селу на коришћење-Закон о враћању утрина и пашњака селу на коришћење-прилог Акт ЈЛС о враћању	46-10/03-11
Прасковче	КНЕЗА МИЛОША	117	868/1	0,0500	земљиште уз зграду - објекат		земљиште под зградомобјектом	Правно и фактичко стање се разликују- на терену није пољопривредно земљиште-прилог Записник комисије за израду програма или Републичког пољпривредног инспектора	ЗЕМЉИШТЕ ПОД ЗГРАДОМ И ДРУГИМ ОБЈЕКТОМ

Прасковче	КНЕЗА МИЛОША	117	868/1	0,0534	земљиште под зградомобјектом		земљиште под зградомобјектом	Правно и фактичко стање се разликују- на терену није пољопривредно земљиште-прилог Записник комисије за израду програма или Републичког пољпривредног инспектора	ЗЕМЉИШТЕ ПОД ЗГРАДОМ И ДРУГИМ ОБЈЕКТОМ
Прасковче	КНЕЗА МИЛОША	117	868/1	0,0588	воћњак	2	земљиште под зградомобјектом	Правно и фактичко стање се разликују- на терену није пољопривредно земљиште-прилог Записник комисије за израду програма или Републичког пољпривредног инспектора	ЗЕМЉИШТЕ ПОД ЗГРАДОМ И ДРУГИМ ОБЈЕКТОМ

Укупно	Прасковче			36,3648					
Претрковац	СЕЛО	672	1003/1	0,0015	њива	4	земљиште под зградомобјектом	Правно и фактичко стање се разликују- на терену није пољопривредно земљиште-прилог Записник комисије за израду програма или Републичког пољпривредног инспектора	ЗЕМЉИШТЕ ПОД ЗГРАДОМ И ДРУГИМ ОБЈЕКТОМ
Претрковац	СЕЛО	672	1003/1	0,0269	пашњак	5	земљиште под зградомобјектом	Правно и фактичко стање се разликују- на терену није пољопривредно земљиште-прилог Записник комисије за израду програма или Републичког пољпривредног инспектора	ЗЕМЉИШТЕ ПОД ЗГРАДОМ И ДРУГИМ ОБЈЕКТОМ
Укупно	Претрковац			0,0284					

Ражањ	ЛОЈЗЕ	19	1271	0,0884	пашњак	4	шума	Правно и фактичко стање се разликују- на терену није пољопривредно земљиште-прилог Записник комисије за израду програма или Републичког пољопривредног инспектора	ШУМА
Ражањ	СМРДАН	1969	1353	0,2188	њива	5	шума	Правно и фактичко стање се разликују- на терену није пољопривредно земљиште-прилог Записник комисије за израду програма или Републичког пољопривредног инспектора	ШУМА
Ражањ	СМРДАН	1607	1441/4	0,3312	њива	5	депонија смећа	Правно и фактичко стање се разликују- на терену није пољопривредно земљиште-прилог Записник комисије за израду програма или Републичког пољопривредног инспектора	ДЕПОНИЈА СМЕЋА
Ражањ	СМРДАН	1607	1441/5	0,0552	њива	5	депонија смећа	Правно и фактичко стање се разликују- на терену није пољопривредно земљиште-прилог Записник комисије за израду програма или Републичког пољопривредног инспектора	ДЕПОНИЈА СМЕЋА
Ражањ	СМРДАН	1908	1441/6	0,4635	њива	5	депонија смећа	Правно и фактичко стање се разликују- на терену није пољопривредно земљиште-прилог Записник комисије за израду програма или Републичког пољопривредног инспектора	ДЕПОНИЈА СМЕЋА
Ражањ	СМРДАН	1908	1441/7	0,0365	њива	5	депонија смећа	Правно и фактичко стање се разликују- на терену није пољопривредно земљиште-прилог Записник комисије за израду програма или Републичког пољопривредног инспектора	ДЕПОНИЈА СМЕЋА
Ражањ	ШАБАЗОВИЦ А	1883	1510	0,1502	ливада	3	шума	Правно и фактичко стање се разликују- на терену није пољопривредно земљиште-прилог Записник комисије за израду програма или Републичког пољопривредног инспектора	ШУМА
Ражањ	КУСИ ПОТОК	1862	1581/1	1,5588	остало природно неплодно земљиште		шума	Правно и фактичко стање се разликују- на терену није пољопривредно земљиште-прилог Записник комисије за израду програма или Републичког пољопривредног инспектора	ШУМА
Ражањ	24 ЈУЛИ	1643	1614	0,0873	пашњак	2	земљиште под зградомобјектом	Правно и фактичко стање се разликују- на терену није пољопривредно земљиште-прилог Записник комисије за израду програма или Републичког пољопривредног инспектора	ЗЕМЉИШТЕ ПОД ЗГРАДОМ И ДРУГИМ ОБЈЕКТОМ

Ражањ	24 ЈУЛИ	1643	1614	0,0000	пашњак	2		Ни правно ни фактички није пољопривредно земљиште	Није пољопривредно земљиште
Ражањ	24 ЈУЛИ	1643	1614	0,0087	земљиште под зградомобјектом			Ни правно ни фактички није пољопривредно земљиште	Није пољопривредно земљиште
Ражањ	24 ЈУЛИ	1643	1614	0,0022	земљиште под зградомобјектом			Ни правно ни фактички није пољопривредно земљиште	Није пољопривредно земљиште
Ражањ	24 ЈУЛИ	1643	1615	0,0000	пашњак	2		Ни правно ни фактички није пољопривредно земљиште	Није пољопривредно земљиште
Ражањ	24 ЈУЛИ	1643	1615	0,0020	земљиште под зградомобјектом			Ни правно ни фактички није пољопривредно земљиште	Није пољопривредно земљиште
Ражањ	24 ЈУЛИ	1643	1615	0,0724	пашњак	2	земљиште под зградомобјектом	Правно и фактичко стање се разликују- на терену није пољопривредно земљиште-прилог Записник комисије за израду програма или Републичког пољопривредног инспектора	ЗЕМЉИШТЕ ПОД ЗГРАДОМ И ДРУГИМ ОБЈЕКТОМ
Ражањ	БУКОВИЦКА	1635	1623	0,0000	воћњак	2		Ни правно ни фактички није пољопривредно земљиште	Није пољопривредно земљиште

Ражањ	БУКОВИЦКА	1635	1623	0,0087	земљиште под зградомобјектом			Ни правно ни фактички није пољопривредно земљиште	Није пољопривредно земљиште
Ражањ	БУКОВИЦКА	1635	1623	0,1795	воћњак	2	земљиште уз зграду - објекат	Правно и фактичко стање се разликују- на терену није пољопривредно земљиште-прилог Записник комисије за израду програма или Републичког пољопривредног инспектора	ЗЕМЉИШТЕ УЗ ЗГРАДУ И ДРУГИ ОБЈЕКАТ

Ражањ	БУКОВИЦКА	1648	1629	0,0502	њива	2	земљиште под зградомобјектом	Правно и фактичко стање се разликују- на терену није пољопривредно земљиште-прилог Записник комисије за израду програма или Републичког пољопривредног инспектора	ЗЕМЉИШТЕ ПОД ЗГРАДОМ И ДРУГИМ ОБЈЕКТОМ
Ражањ	БУКОВИЦКА	1648	1629	0,0000	њива	2		Ни правно ни фактички није пољопривредно земљиште	Није пољопривредно земљиште
Ражањ	БУКОВИЦКА	1648	1629	0,0084	земљиште под зградомобјектом			Ни правно ни фактички није пољопривредно земљиште	Није пољопривредно земљиште
Ражањ	БУКОВИЦКА	1648	1630	0,0410	њива	3	земљиште под зградомобјектом	Правно и фактичко стање се разликују- на терену није пољопривредно земљиште-прилог Записник комисије за израду програма или Републичког пољопривредног инспектора	ЗЕМЉИШТЕ ПОД ЗГРАДОМ И ДРУГИМ ОБЈЕКТОМ
Ражањ	СТРАХИЊЕ СИМОНОВИЦА	1347	1710	0,0000	воћњак	2		Ни правно ни фактички није пољопривредно земљиште	Није пољопривредно земљиште
Ражањ	СТРАХИЊЕ СИМОНОВИЦА	1347	1710	0,0034	земљиште под зградомобјектом			Ни правно ни фактички није пољопривредно земљиште	Није пољопривредно земљиште
Ражањ	СТРАХИЊЕ СИМОНОВИЦА	1347	1710	0,0063	земљиште под зградомобјектом			Ни правно ни фактички није пољопривредно земљиште	Није пољопривредно земљиште
Ражањ	СТРАХИЊЕ СИМОНОВИЦА	1347	1710	0,0500	земљиште уз зграду - објекат			Ни правно ни фактички није пољопривредно земљиште	Није пољопривредно земљиште
Ражањ	СТРАХИЊЕ СИМОНОВИЦА	1347	1710	0,0027	земљиште под зградомобјектом			Ни правно ни фактички није пољопривредно земљиште	Није пољопривредно земљиште

Ражањ	ВАРОШ	1347	1712	0,1040	воћњак	3	шума	Правно и фактичко стање се разликују- на терену није пољопривредно земљиште-прилог Записник комисије за израду програма или Републичког пољопривредног инспектора	ШУМА
Ражањ	НОВОРАЖА ЊСКА	1888	1758/1	0,0139	њива	3		Ни правно ни фактички није пољопривредно земљиште	Није пољопривредно земљиште
Ражањ	НОВОРАЖА ЊСКА	1888	1758/1	0,3795	њива	3	земљиште уз зграду - објекат	Правно и фактичко стање се разликују- на терену није пољопривредно земљиште-прилог Записник комисије за израду програма или Републичког пољопривредног инспектора	ЗЕМЉИШТЕ УЗ ЗГРАДУ И ДРУГИ ОБЈЕКАТ
Ражањ	НОВОРАЖА ЊСКА	1888	1758/1	0,0067	воћњак	2		Ни правно ни фактички није пољопривредно земљиште	Није пољопривредно земљиште
Ражањ	НОВОРАЖА ЊСКА	1888	1758/1	0,0296	земљиште под зградомобјектом			Ни правно ни фактички није пољопривредно земљиште	Није пољопривредно земљиште
Ражањ	НОВОРАЖА ЊСКА	1888	1758/1	0,1833	воћњак	2	земљиште уз зграду - објекат	Правно и фактичко стање се разликују- на терену није пољопривредно земљиште-прилог Записник комисије за израду програма или Републичког пољопривредног инспектора	ЗЕМЉИШТЕ УЗ ЗГРАДУ И ДРУГИ ОБЈЕКАТ
Ражањ	НОВОРАЖА ЊСКА	1955	1758/10	0,2311	њива	3	земљиште под зградомобјектом	Ни правно ни фактички није пољопривредно земљиште	Није пољопривредно земљиште
Ражањ	НОВОРАЖА ЊСКА	1955	1758/10	0,0502	земљиште под зградомобјектом		земљиште под зградомобјектом	Правно и фактичко стање се разликују- на терену није пољопривредно земљиште-прилог Записник комисије за израду програма или Републичког пољопривредног инспектора	ЗЕМЉИШТЕ ПОД ЗГРАДОМ И ДРУГИМ ОБЈЕКТОМ
Ражањ	НОВОРАЖА ЊСКА	1955	1758/10	0,0000	њива	3	земљиште под зградомобјектом	Правно и фактичко стање се разликују- на терену није пољопривредно земљиште-прилог Записник комисије за израду програма или Републичког пољопривредног инспектора	ЗЕМЉИШТЕ ПОД ЗГРАДОМ И ДРУГИМ ОБЈЕКТОМ

Ражањ	НОВОРАЖА ЊСКА	158	1758/10	0,0559	земљиште под зградомобјектом		земљиште под зградомобјектом	Правно и фактичко стање се разликују- на терену није пољопривредно земљиште-прилог Записник комисије за израду програма или Републичког пољопривредног инспектора	ЗЕМЉИШТЕ ПОД ЗГРАДОМ И ДРУГИМ ОБЈЕКТОМ
Ражањ	НОВОРАЖА ЊСКА	1955	1758/10	0,0560	земљиште под зградомобјектом		земљиште под зградомобјектом	Правно и фактичко стање се разликују- на терену није пољопривредно земљиште-прилог Записник комисије за израду програма или Републичког пољопривредног инспектора	ЗЕМЉИШТЕ ПОД ЗГРАДОМ И ДРУГИМ ОБЈЕКТОМ
Ражањ	НОВОРАЖА ЊСКА	1921	1758/11	0,0537	њива	3	земљиште под зградомобјектом	Правно и фактичко стање се разликују- на терену није пољопривредно земљиште-прилог Записник комисије за израду програма или Републичког пољопривредног инспектора	ЗЕМЉИШТЕ ПОД ЗГРАДОМ И ДРУГИМ ОБЈЕКТОМ
Ражањ	НОВОРАЖА ЊСКА	1921	1758/11	0,2067	њива	3	земљиште уз зграду - објекат	Правно и фактичко стање се разликују- на терену није пољопривредно земљиште-прилог Записник комисије за израду програма или Републичког пољопривредног инспектора	ЗЕМЉИШТЕ УЗ ЗГРАДУ И ДРУГИ ОБЈЕКАТ
Ражањ	НОВОРАЖА ЊСКА	1921	1758/11	0,0403	воћњак	2	земљиште уз зграду - објекат	Правно и фактичко стање се разликују- на терену није пољопривредно земљиште-прилог Записник комисије за израду програма или Републичког пољопривредног инспектора	ЗЕМЉИШТЕ УЗ ЗГРАДУ И ДРУГИ ОБЈЕКАТ
Ражањ	НОВОРАЖА ЊСКА	1921	1758/11	0,0105	воћњак	2	земљиште под зградомобјектом	Правно и фактичко стање се разликују- на терену није пољопривредно земљиште-прилог Записник комисије за израду програма или Републичког пољопривредног инспектора	ЗЕМЉИШТЕ ПОД ЗГРАДОМ И ДРУГИМ ОБЈЕКТОМ
Ражањ	НОВОРАЖА ЊСКА	1921	1758/11	0,0102	земљиште под зградомобјектом		земљиште под зградомобјектом	Правно и фактичко стање се разликују- на терену није пољопривредно земљиште-прилог Записник комисије за израду програма или Републичког пољопривредног инспектора	ЗЕМЉИШТЕ ПОД ЗГРАДОМ И ДРУГИМ ОБЈЕКТОМ
Ражањ	НОВОРАЖА ЊСКА	1921	1758/11	0,0285	земљиште под зградомобјектом		земљиште уз зграду - објекат	Правно и фактичко стање се разликују- на терену није пољопривредно земљиште-прилог Записник комисије за израду програма или Републичког пољопривредног инспектора	ЗЕМЉИШТЕ УЗ ЗГРАДУ И ДРУГИ ОБЈЕКАТ
Ражањ	НОВОРАЖА ЊСКА	1922	1758/12	0,2188	њива	3	земљиште под зградомобјектом	Правно и фактичко стање се разликују- на терену није пољопривредно земљиште-прилог Записник комисије за израду програма или Републичког пољопривредног инспектора	ЗЕМЉИШТЕ ПОД ЗГРАДОМ И ДРУГИМ ОБЈЕКТОМ

Ражањ	НОВОРАЖА ЊСКА	1922	1758/12	0,0051	воћњак	2	земљиште под зградомобјектом	Правно и фактичко стање се разликују- на терену није пољопривредно земљиште-прилог Записник комисије за израду програма или Републичког пољопривредног инспектора	ЗЕМЉИШТЕ ПОД ЗГРАДОМ И ДРУГИМ ОБЈЕКТОМ
Ражањ	НОВОРАЖА ЊСКА	1922	1758/12	0,0259	њива	3		Ни правно ни фактички није пољопривредно земљиште	Није пољопривредно земљиште
Ражањ	НОВОРАЖА ЊСКА	1922	1758/12	0,0006	воћњак	2		Ни правно ни фактички није пољопривредно земљиште	Није пољопривредно земљиште
Ражањ	НОВОРАЖА ЊСКА	1922	1758/12	0,0255	земљиште под зградомобјектом			Ни правно ни фактички није пољопривредно земљиште	Није пољопривредно земљиште
Ражањ	НОВОРАЖА ЊСКА	1918	1758/5	0,0381	њива	3	земљиште под зградомобјектом	Правно и фактичко стање се разликују- на терену није пољопривредно земљиште-прилог Записник комисије за израду програма или Републичког пољопривредног инспектора	ЗЕМЉИШТЕ ПОД ЗГРАДОМ И ДРУГИМ ОБЈЕКТОМ
Ражањ	НОВОРАЖА ЊСКА	1919	1758/6	0,0943	воћњак	2	земљиште уз зграду - објекат	Правно и фактичко стање се разликују- на терену није пољопривредно земљиште-прилог Записник комисије за израду програма или Републичког пољопривредног инспектора	ЗЕМЉИШТЕ УЗ ЗГРАДУ И ДРУГИ ОБЈЕКАТ
Ражањ	НОВОРАЖА ЊСКА	1919	1758/6	0,0032	земљиште под зградомобјектом			Ни правно ни фактички није пољопривредно земљиште	Није пољопривредно земљиште
Ражањ	НОВОРАЖА ЊСКА	1919	1758/6	0,0022	земљиште под зградомобјектом		земљиште уз зграду - објекат	Правно и фактичко стање се разликују- на терену није пољопривредно земљиште-прилог Записник комисије за израду програма или Републичког пољопривредног инспектора	ЗЕМЉИШТЕ УЗ ЗГРАДУ И ДРУГИ ОБЈЕКАТ
Ражањ	НОВОРАЖА ЊСКА	1920	1758/7	0,1059	воћњак	2	земљиште уз зграду - објекат	Правно и фактичко стање се разликују- на терену није пољопривредно земљиште-прилог Записник комисије за израду програма или Републичког пољопривредног инспектора	ЗЕМЉИШТЕ УЗ ЗГРАДУ И ДРУГИ ОБЈЕКАТ

Ражањ	НОВОРАЖА ЊСКА	1955	1758/8	0,1729	њива	3	земљиште под зградомобјектом	Правно и фактичко стање се разликују- на терену није пољопривредно земљиште-прилог Записник комисије за израду програма или Републичког пољопривредног инспектора	ЗЕМЉИШТЕ ПОД ЗГРАДОМ И ДРУГИМ ОБЈЕКТОМ
Ражањ	НОВОРАЖА ЊСКА	1955	1758/9	0,2082	њива	3	земљиште под зградомобјектом	Правно и фактичко стање се разликују- на терену није пољопривредно земљиште-прилог Записник комисије за израду програма или Републичког пољопривредног инспектора	ЗЕМЉИШТЕ ПОД ЗГРАДОМ И ДРУГИМ ОБЈЕКТОМ

Ражањ	НОВОРАЖА ЊСКА	1156	1770	0,0000	њива	3		Ни правно ни фактички није пољопривредно земљиште	Није пољопривредно земљиште
Ражањ	НОВОРАЖА ЊСКА	1156	1770	0,0011	земљиште под зградомобјектом			Ни правно ни фактички није пољопривредно земљиште	Није пољопривредно земљиште
Ражањ	НОВОРАЖА ЊСКА	1156	1770	0,0080	земљиште под зградомобјектом			Ни правно ни фактички није пољопривредно земљиште	Није пољопривредно земљиште
Ражањ	НОВОРАЖА ЊСКА	1156	1770	0,1818	њива	3	земљиште под зградомобјектом	Правно и фактичко стање се разликују- на терену није пољопривредно земљиште-прилог Записник комисије за израду програма или Републичког пољопривредног инспектора	ЗЕМЉИШТЕ ПОД ЗГРАДОМ И ДРУГИМ ОБЈЕКТОМ
Ражањ	НОВОРАЖА ЊСКА	1156	1770	0,0005	земљиште под зградомобјектом			Ни правно ни фактички није пољопривредно земљиште	Није пољопривредно земљиште
Ражањ	НОВОРАЖА ЊСКА	1156	1770	0,0024	земљиште под зградомобјектом			Ни правно ни фактички није пољопривредно земљиште	Није пољопривредно земљиште
Ражањ	НОВОРАЖА ЊСКА	1156	1770	0,0108	земљиште под зградомобјектом			Ни правно ни фактички није пољопривредно земљиште	Није пољопривредно земљиште

Ражањ	МЕДАК	1862	1776	0,1780	пашњак	2	земљиште под зградомобјектом	Правно и фактичко стање се разликују- на терену није пољопривредно земљиште-прилог Записник комисије за израду програма или Републичког пољопривредног инспектора	ЗЕМЉИШТЕ ПОД ЗГРАДОМ И ДРУГИМ ОБЈЕКТОМ
Ражањ	НОВОРАЖА ЊСКА	1887	1845/3	1,1615	њива	3	земљиште уз зграду - објекат	Правно и фактичко стање се разликују- на терену није пољопривредно земљиште-прилог Записник комисије за израду програма или Републичког пољопривредног инспектора	ЗЕМЉИШТЕ УЗ ЗГРАДУ И ДРУГИ ОБЈЕКАТ
Ражањ	ВОЈИСЛАВА ИЛИЦА	1829	1913/2	0,0116	пашњак	2	земљиште под зградомобјектом	Правно и фактичко стање се разликују- на терену није пољопривредно земљиште-прилог Записник комисије за израду програма или Републичког пољопривредног инспектора	ЗЕМЉИШТЕ ПОД ЗГРАДОМ И ДРУГИМ ОБЈЕКТОМ

Ражањ	ВОЈИСЛАВА ИЛИЦА	1871	1913/3	0,0077	пашњак	2	земљиште под зградомобјектом	Правно и фактичко стање се разликују- на терену није пољопривредно земљиште-прилог Записник комисије за израду програма или Републичког пољопривредног инспектора	ЗЕМЉИШТЕ ПОД ЗГРАДОМ И ДРУГИМ ОБЈЕКТОМ
Ражањ	СТРАХИЊЕ СИМОНОВИЦА	243	1954	0,0234	њива	2	земљиште под зградомобјектом	Правно и фактичко стање се разликују- на терену није пољопривредно земљиште-прилог Записник комисије за израду програма или Републичког пољопривредног инспектора	ЗЕМЉИШТЕ ПОД ЗГРАДОМ И ДРУГИМ ОБЈЕКТОМ
Ражањ	СТРАХИЊЕ СИМОНОВИЦА	243	1955	0,0489	пашњак	2	земљиште под зградомобјектом	Правно и фактичко стање се разликују- на терену није пољопривредно земљиште-прилог Записник комисије за израду програма или Републичког пољопривредног инспектора	ЗЕМЉИШТЕ ПОД ЗГРАДОМ И ДРУГИМ ОБЈЕКТОМ
Ражањ	СТРАХИЊЕ СИМОНОВИЦА	243	1956	0,0211	воћњак	2	земљиште под зградомобјектом	Правно и фактичко стање се разликују- на терену није пољопривредно земљиште-прилог Записник комисије за израду програма или Републичког пољопривредног инспектора	ЗЕМЉИШТЕ ПОД ЗГРАДОМ И ДРУГИМ ОБЈЕКТОМ
Ражањ	НОВОРАЖА ЊСКА	747	2009	0,0006	земљиште под зградомобјектом		земљиште под зградомобјектом	Ни правно ни фактички није пољопривредно земљиште	Није пољопривредно земљиште
Ражањ	НОВОРАЖА ЊСКА	747	2009	0,0057	земљиште под зградомобјектом		земљиште под зградомобјектом	Ни правно ни фактички није пољопривредно земљиште	Није пољопривредно земљиште

Ражањ	НОВОРАЖА ЊСКА	747	2009	0,0091	земљиште под зградомобјектом		земљиште под зградомобјектом	Ни правно ни фактички није пољопривредно земљиште	Није пољопривредно земљиште
Ражањ	НОВОРАЖА ЊСКА	747	2009	0,0000	воћњак	2	земљиште под зградомобјектом	Ни правно ни фактички није пољопривредно земљиште	Није пољопривредно земљиште
Ражањ	НОВОРАЖА ЊСКА	747	2009	0,0225	воћњак	2	земљиште уз зграду - објекат	Правно и фактичко стање се разликују- на терену није пољопривредно земљиште-прилог Записник комисије за израду програма или Републичког пољпривредног инспектора	ЗЕМЉИШТЕ УЗ ЗГРАДУ И ДРУГИ ОБЈЕКАТ
Ражањ	НОВОРАЖА ЊСКА	1526	2071	0,0055	воћњак	2	земљиште под зградомобјектом	Правно и фактичко стање се разликују- на терену није пољопривредно земљиште-прилог Записник комисије за израду програма или Републичког пољпривредног инспектора	ЗЕМЉИШТЕ ПОД ЗГРАДОМ И ДРУГИМ ОБЈЕКТОМ

Ражањ	НОВОРАЖА ЊСКА	1526	2071	0,0011	земљиште под зградомобјектом		земљиште под зградомобјектом	Правно и фактичко стање се разликују- на терену није пољопривредно земљиште-прилог Записник комисије за израду програма или Републичког пољпривредног инспектора	ЗЕМЉИШТЕ ПОД ЗГРАДОМ И ДРУГИМ ОБЈЕКТОМ
Ражањ	НОВОРАЖА ЊСКА	1526	2071	0,0125	земљиште уз зграду - објекат		земљиште под зградомобјектом	Правно и фактичко стање се разликују- на терену није пољопривредно земљиште-прилог Записник комисије за израду програма или Републичког пољпривредног инспектора	ЗЕМЉИШТЕ ПОД ЗГРАДОМ И ДРУГИМ ОБЈЕКТОМ
Ражањ	НОВОРАЖА ЊСКА	1526	2071	0,0032	земљиште под зградомобјектом		земљиште под зградомобјектом	Правно и фактичко стање се разликују- на терену није пољопривредно земљиште-прилог Записник комисије за израду програма или Републичког пољпривредног инспектора	ЗЕМЉИШТЕ ПОД ЗГРАДОМ И ДРУГИМ ОБЈЕКТОМ
Ражањ	НОВОРАЖА ЊСКА	1527	2073	0,0073	земљиште уз зграду - објекат		земљиште под зградомобјектом	Правно и фактичко стање се разликују- на терену није пољопривредно земљиште-прилог Записник комисије за израду програма или Републичког пољпривредног инспектора	ЗЕМЉИШТЕ ПОД ЗГРАДОМ И ДРУГИМ ОБЈЕКТОМ
Ражањ	НОВОРАЖА ЊСКА	1527	2073	0,0001	воћњак	2	земљиште под зградомобјектом	Правно и фактичко стање се разликују- на терену није пољопривредно земљиште-прилог Записник комисије за израду програма или Републичког пољпривредног инспектора	ЗЕМЉИШТЕ ПОД ЗГРАДОМ И ДРУГИМ ОБЈЕКТОМ

Ражањ	НОВОРАЖА ЊСКА	1527	2073	0,0020	земљиште под зградомобјектом		земљиште под зградомобјектом	Правно и фактичко стање се разликују- на терену није пољопривредно земљиште-прилог Записник комисије за израду програма или Републичког пољопривредног инспектора	ЗЕМЉИШТЕ ПОД ЗГРАДОМ И ДРУГИМ ОБЈЕКТОМ
Ражањ	НОВОРАЖА ЊСКА	1527	2073	0,0009	земљиште под зградомобјектом		земљиште под зградомобјектом	Правно и фактичко стање се разликују- на терену није пољопривредно земљиште-прилог Записник комисије за израду програма или Републичког пољопривредног инспектора	ЗЕМЉИШТЕ ПОД ЗГРАДОМ И ДРУГИМ ОБЈЕКТОМ
Ражањ	НОВОРАЖА ЊСКА	42	2082	0,1265	њива	1	земљиште под зградомобјектом	Правно и фактичко стање се разликују- на терену није пољопривредно земљиште-прилог Записник комисије за израду програма или Републичког пољопривредног инспектора	ЗЕМЉИШТЕ ПОД ЗГРАДОМ И ДРУГИМ ОБЈЕКТОМ
Ражањ	ВАРНИЦКА	1566	2164	0,0000	њива	2		Ни правно ни фактички није пољопривредно земљиште	Није пољопривредно земљиште
Ражањ	ВАРНИЦКА	1566	2164	0,0050	њива	2	земљиште под зградомобјектом	Правно и фактичко стање се разликују- на терену није пољопривредно земљиште-прилог Записник комисије за израду програма или Републичког пољопривредног инспектора	ЗЕМЉИШТЕ ПОД ЗГРАДОМ И ДРУГИМ ОБЈЕКТОМ

Ражањ	ВАРНИЦКА	1566	2164	0,0037	земљиште под зградомобјектом			Ни правно ни фактички није пољопривредно земљиште	Није пољопривредно земљиште
Ражањ	ЛИПОВАЦКА	1706	2396	0,1747	њива	4	шума	Правно и фактичко стање се разликују- на терену није пољопривредно земљиште-прилог Записник комисије за израду програма или Републичког пољопривредног инспектора	ШУМА
Ражањ	ИВАНА ВУШОВИЦА	1963	2397/1	0,0092	остало вештачки створено неплодно земљиште		земљиште под зградомобјектом	Правно и фактичко стање се разликују- на терену није пољопривредно земљиште-прилог Записник комисије за израду програма или Републичког пољопривредног инспектора	ЗЕМЉИШТЕ ПОД ЗГРАДОМ И ДРУГИМ ОБЈЕКТОМ
Ражањ	ИВАНА ВУШОВИЦА	1963	2397/1	0,1136	њива	4	земљиште под зградомобјектом	Правно и фактичко стање се разликују- на терену није пољопривредно земљиште-прилог Записник комисије за израду програма или Републичког пољопривредног инспектора	ЗЕМЉИШТЕ ПОД ЗГРАДОМ И ДРУГИМ ОБЈЕКТОМ

Ражањ	ИВАНА ВУШОВИЦА	1963	2397/2	0,0022	њива	4	земљиште уз зграду - објекат	Правно и фактичко стање се разликују- на терену није пољопривредно земљиште-прилог Записник комисије за израду програма или Републичког пољопривредног инспектора	ЗЕМЉИШТЕ УЗ ЗГРАДУ И ДРУГИ ОБЈЕКАТ
Ражањ	ИВАНА ВУШОВИЦА	1963	2397/3	0,0005	њива	4	земљиште под зградомобјектом	Правно и фактичко стање се разликују- на терену није пољопривредно земљиште-прилог Записник комисије за израду програма или Републичког пољопривредног инспектора	ЗЕМЉИШТЕ ПОД ЗГРАДОМ И ДРУГИМ ОБЈЕКТОМ
Ражањ	ИВАНА ВУШОВИЦА	1706	2398	0,0004	земљиште под зградомобјектом		земљиште под зградомобјектом	Правно и фактичко стање се разликују- на терену није пољопривредно земљиште-прилог Записник комисије за израду програма или Републичког пољопривредног инспектора	ЗЕМЉИШТЕ ПОД ЗГРАДОМ И ДРУГИМ ОБЈЕКТОМ
Ражањ	ИВАНА ВУШОВИЦА	1706	2398	0,0015	земљиште под зградомобјектом		земљиште под зградомобјектом	Правно и фактичко стање се разликују- на терену није пољопривредно земљиште-прилог Записник комисије за израду програма или Републичког пољопривредног инспектора	ЗЕМЉИШТЕ ПОД ЗГРАДОМ И ДРУГИМ ОБЈЕКТОМ
Ражањ	ИВАНА ВУШОВИЦА	1706	2398	0,0425	њива	4	земљиште под зградомобјектом	Правно и фактичко стање се разликују- на терену није пољопривредно земљиште-прилог Записник комисије за израду програма или Републичког пољопривредног инспектора	ЗЕМЉИШТЕ ПОД ЗГРАДОМ И ДРУГИМ ОБЈЕКТОМ
Ражањ	ИВАНА ВУШОВИЦА	1706	2399	0,0008	земљиште под зградомобјектом		земљиште под зградомобјектом	Правно и фактичко стање се разликују- на терену није пољопривредно земљиште-прилог Записник комисије за израду програма или Републичког пољопривредног инспектора	ЗЕМЉИШТЕ ПОД ЗГРАДОМ И ДРУГИМ ОБЈЕКТОМ

Ражањ	ИВАНА ВУШОВИЦА	1706	2399	0,0129	њива	4	земљиште под зградомобјектом	Правно и фактичко стање се разликују- на терену није пољопривредно земљиште-прилог Записник комисије за израду програма или Републичког пољопривредног инспектора	ЗЕМЉИШТЕ ПОД ЗГРАДОМ И ДРУГИМ ОБЈЕКТОМ
Ражањ	ИВАНА ВУШОВИЦА	1917	2400	0,0223	њива	4	земљиште под зградомобјектом	Правно и фактичко стање се разликују- на терену није пољопривредно земљиште-прилог Записник комисије за израду програма или Републичког пољопривредног инспектора	ЗЕМЉИШТЕ ПОД ЗГРАДОМ И ДРУГИМ ОБЈЕКТОМ
Ражањ	ИВАНА ВУШОВИЦА	1917	2400	0,0032	земљиште под зградомобјектом		земљиште под зградомобјектом	Правно и фактичко стање се разликују- на терену није пољопривредно земљиште-прилог Записник комисије за израду програма или Републичког пољопривредног инспектора	ЗЕМЉИШТЕ ПОД ЗГРАДОМ И ДРУГИМ ОБЈЕКТОМ

Ражањ	ИВАНА ВУШОВИЦА	1706	2401	0,0196	њива	4	земљиште под зградомобјектом	Правно и фактичко стање се разликују- на терену није пољопривредно земљиште-прилог Записник комисије за израду програма или Републичког пољопривредног инспектора	ЗЕМЉИШТЕ ПОД ЗГРАДОМ И ДРУГИМ ОБЈЕКТОМ
Ражањ	ИВАНА ВУШОВИЦА	1955	2402	0,0000	воћњак	1	земљиште под зградомобјектом	Ни правно ни фактички није пољопривредно земљиште	Није пољопривредно земљиште
Ражањ	ИВАНА ВУШОВИЦА	1955	2402	0,0500	земљиште уз зграду - објекат		земљиште под зградомобјектом	Ни правно ни фактички није пољопривредно земљиште	Није пољопривредно земљиште
Ражањ	ИВАНА ВУШОВИЦА	1955	2402	0,1612	воћњак	1	земљиште под зградомобјектом	Правно и фактичко стање се разликују- на терену није пољопривредно земљиште-прилог Записник комисије за израду програма или Републичког пољопривредног инспектора	ЗЕМЉИШТЕ ПОД ЗГРАДОМ И ДРУГИМ ОБЈЕКТОМ
Ражањ	ИВАНА ВУШОВИЦА	1955	2402	0,0159	земљиште под зградомобјектом		земљиште под зградомобјектом	Ни правно ни фактички није пољопривредно земљиште	Није пољопривредно земљиште
Ражањ	ИВАНА ВУШОВИЦА	1955	2402	0,0262	земљиште под зградомобјектом		земљиште под зградомобјектом	Ни правно ни фактички није пољопривредно земљиште	Није пољопривредно земљиште
Ражањ	ИВАНА ВУШОВИЦА	1254	2465/1	0,2243	земљиште под зградомобјектом		земљиште под зградомобјектом	Правно и фактичко стање се разликују- на терену није пољопривредно земљиште-прилог Записник комисије за израду програма или Републичког пољопривредног инспектора	ЗЕМЉИШТЕ ПОД ЗГРАДОМ И ДРУГИМ ОБЈЕКТОМ
Ражањ	ИВАНА ВУШОВИЦА	1254	2465/1	0,0092	земљиште под зградомобјектом		земљиште под зградомобјектом	Правно и фактичко стање се разликују- на терену није пољопривредно земљиште-прилог Записник комисије за израду програма или Републичког пољопривредног инспектора	ЗЕМЉИШТЕ ПОД ЗГРАДОМ И ДРУГИМ ОБЈЕКТОМ
Ражањ	ИВАНА ВУШОВИЦА	1254	2465/1	0,0006	земљиште под зградомобјектом		земљиште под зградомобјектом	Правно и фактичко стање се разликују- на терену није пољопривредно земљиште-прилог Записник комисије за израду програма или Републичког пољопривредног инспектора	ЗЕМЉИШТЕ ПОД ЗГРАДОМ И ДРУГИМ ОБЈЕКТОМ

Ражањ	ИВАНА ВУШОВИЦА	1254	2465/1	0,0011	земљиште под зградомобјектом		земљиште под зградомобјектом	Правно и фактичко стање се разликују- на терену није пољопривредно земљиште-прилог Записник комисије за израду програма или Републичког пољопривредног инспектора	ЗЕМЉИШТЕ ПОД ЗГРАДОМ И ДРУГИМ ОБЈЕКТОМ
Ражањ	ИВАНА ВУШОВИЦА	1254	2465/1	0,7514	њива	3	земљиште уз зграду - објекат	Правно и фактичко стање се разликују- на терену није пољопривредно земљиште-прилог Записник комисије за израду програма или Републичког пољопривредног инспектора	ЗЕМЉИШТЕ УЗ ЗГРАДУ И ДРУГИ ОБЈЕКАТ
Ражањ	ИВАНА ВУШОВИЦА	1254	2465/1	0,0012	земљиште под зградомобјектом		земљиште под зградомобјектом	Правно и фактичко стање се разликују- на терену није пољопривредно земљиште-прилог Записник комисије за израду програма или Републичког пољопривредног инспектора	ЗЕМЉИШТЕ ПОД ЗГРАДОМ И ДРУГИМ ОБЈЕКТОМ
Ражањ	ИВАНА ВУШОВИЦА	1254	2465/1	0,0500	земљиште уз зграду - објекат		земљиште под зградомобјектом	Правно и фактичко стање се разликују- на терену није пољопривредно земљиште-прилог Записник комисије за израду програма или Републичког пољопривредног инспектора	ЗЕМЉИШТЕ ПОД ЗГРАДОМ И ДРУГИМ ОБЈЕКТОМ
Ражањ	ИВАНА ВУШОВИЦА	1254	2465/1	0,6149	њива	3	земљиште под зградомобјектом	Правно и фактичко стање се разликују- на терену није пољопривредно земљиште-прилог Записник комисије за израду програма или Републичког пољопривредног инспектора	ЗЕМЉИШТЕ ПОД ЗГРАДОМ И ДРУГИМ ОБЈЕКТОМ
Ражањ	ПАРТИЗАНСКА	1457	2486	0,0828	њива	2	земљиште уз зграду - објекат	Правно и фактичко стање се разликују- на терену није пољопривредно земљиште-прилог Записник комисије за израду програма или Републичког пољопривредног инспектора	ЗЕМЉИШТЕ УЗ ЗГРАДУ И ДРУГИ ОБЈЕКАТ
Ражањ	КОСОВСКА	627	2507	0,0447	земљиште уз зграду - објекат		земљиште под зградомобјектом	Правно и фактичко стање се разликују- на терену није пољопривредно земљиште-прилог Записник комисије за израду програма или Републичког пољопривредног инспектора	ЗЕМЉИШТЕ ПОД ЗГРАДОМ И ДРУГИМ ОБЈЕКТОМ
Ражањ	КОСОВСКА	627	2507	0,0451	земљиште под зградомобјектом		земљиште под зградомобјектом	Правно и фактичко стање се разликују- на терену није пољопривредно земљиште-прилог Записник комисије за израду програма или Републичког пољопривредног инспектора	ЗЕМЉИШТЕ ПОД ЗГРАДОМ И ДРУГИМ ОБЈЕКТОМ
Ражањ	КОСОВСКА	627	2507	0,0596	земљиште под зградомобјектом		земљиште под зградомобјектом	Правно и фактичко стање се разликују- на терену није пољопривредно земљиште-прилог Записник комисије за израду програма или Републичког пољопривредног инспектора	ЗЕМЉИШТЕ ПОД ЗГРАДОМ И ДРУГИМ ОБЈЕКТОМ

Ражањ	ЦУБУРСКА	1772	2631/3	0,0753	пашњак	2	шума	Правно и фактичко стање се разликују- на терену није пољопривредно земљиште-прилог Записник комисије за израду програма или Републичког пољопривредног инспектора	ШУМА
Ражањ	ПЕРИЛОВАЦ	1789	424	0,7952	њива	3	шума	Правно и фактичко стање се разликују- на терену није пољопривредно земљиште-прилог Записник комисије за израду програма или Републичког пољопривредног инспектора	ШУМА
Укупно	Ражањ			15,8061					
Рујиште	СЕЛО	757	106	0,0779	њива	5	шума	Правно и фактичко стање се разликују- на терену није пољопривредно земљиште-прилог Записник комисије за израду програма или Републичког пољопривредног инспектора	ШУМА
Рујиште	СЕЛО	758	107	0,0301	виноград	3	шума	Правно и фактичко стање се разликују- на терену није пољопривредно земљиште-прилог Записник комисије за израду програма или Републичког пољопривредног инспектора	ШУМА
Рујиште	ДРЕНОВАЦКО БРДО	192	1672	0,1932	њива	5	шума	Правно и фактичко стање се разликују- на терену није пољопривредно земљиште-прилог Записник комисије за израду програма или Републичког пољопривредног инспектора	ШУМА
Рујиште	ЗЕЛЕНОВЕ ЊИВЕ	877	1741	0,1122	њива	6	шума	Правно и фактичко стање се разликују- на терену није пољопривредно земљиште-прилог Записник комисије за израду програма или Републичког пољопривредног инспектора	ШУМА
Рујиште	ДУБРАВА	23	18/1	27,5561	пашњак	6		Враћено селу на коришћење-Закон о враћању утрин и пашњака селу на коришћење-прилог Акт ЈЛС о враћању	46-30/92-14
Рујиште	ЦУКАР	1069	1899/7	0,0625	земљиште под зградомобјектом		земљиште под зградомобјектом	Правно и фактичко стање се разликују- на терену није пољопривредно земљиште-прилог Записник комисије за израду програма или Републичког пољопривредног инспектора	ЗЕМЉИШТЕ ПОД ЗГРАДОМ И ДРУГИМ ОБЈЕКТОМ
Рујиште	ЗЕЛЕНОВЕ ЊИВЕ	903	2053/1	0,0511	пашњак	3	шума	Правно и фактичко стање се разликују- на терену није пољопривредно земљиште-прилог Записник комисије за израду програма или Републичког пољопривредног инспектора	ШУМА

Рујиште	ЗЕЛЕНОВЕ ЊИВЕ	903	2053/1	0,0511	остало природно неплодно земљиште		шума	Правно и фактичко стање се разликују- на терену није пољопривредно земљиште-прилог Записник комисије за израду програма или Републичког пољопривредног инспектора	ШУМА
Рујиште	ЗЕЛЕНОВЕ ЊИВЕ	903	2053/1	0,0511	остало природно неплодно земљиште		шума	Правно и фактичко стање се разликују- на терену није пољопривредно земљиште-прилог Записник комисије за израду програма или Републичког пољопривредног инспектора	ШУМА
Рујиште	ЗЕЛЕНОВЕ ЊИВЕ	426	2079	0,0500	пашњак	5	шума	Правно и фактичко стање се разликују- на терену није пољопривредно земљиште-прилог Записник комисије за израду програма или Републичког пољопривредног инспектора	ШУМА
Рујиште	ЗЕЛЕНОВЕ ЊИВЕ	426	2079	0,2435	њива	6	шума	Правно и фактичко стање се разликују- на терену није пољопривредно земљиште-прилог Записник комисије за израду програма или Републичког пољопривредног инспектора	ШУМА
Рујиште	СЕЛО	23	273	0,0273	пашњак	4	земљиште под зградомобјектом	Правно и фактичко стање се разликују- на терену није пољопривредно земљиште-прилог Записник комисије за израду програма или Републичког пољопривредног инспектора	ЗЕМЉИШТЕ ПОД ЗГРАДОМ И ДРУГИМ ОБЈЕКТОМ
Рујиште	ЦЕРАК	142	3	0,9626	остало природно неплодно земљиште			Ни правно ни фактички није пољопривредно земљиште	Није пољопривредно земљиште
Рујиште	СЕЛО	23	330	0,0698	воћњак	2	земљиште под зградомобјектом	Правно и фактичко стање се разликују- на терену није пољопривредно земљиште-прилог Записник комисије за израду програма или Републичког пољопривредног инспектора	ЗЕМЉИШТЕ ПОД ЗГРАДОМ И ДРУГИМ ОБЈЕКТОМ
Рујиште	ЦЕРАК	142	5	0,0534	остало природно неплодно земљиште			Ни правно ни фактички није пољопривредно земљиште	Није пољопривредно земљиште
Рујиште	ШИРОКО ПОЉЕ	23	509	0,0102	пашњак	3	земљиште под зградомобјектом	Правно и фактичко стање се разликују- на терену није пољопривредно земљиште-прилог Записник комисије за израду програма или Републичког пољопривредног инспектора	ЗЕМЉИШТЕ ПОД ЗГРАДОМ И ДРУГИМ ОБЈЕКТОМ

Рујиште	СЕЛО	23	60	0,0184	пашњак	5	земљиште под зградомобјектом	Правно и фактичко стање се разликују- на терену није пољопривредно земљиште-прилог Записник комисије за израду програма или Републичког пољопривредног инспектора	ЗЕМЉИШТЕ ПОД ЗГРАДОМ И ДРУГИМ ОБЈЕКТОМ
Рујиште	СЕЛО	23	852	0,0373	остало природно неплодно земљиште		шума	Правно и фактичко стање се разликују- на терену није пољопривредно земљиште-прилог Записник комисије за израду програма или Републичког пољопривредног инспектора	ШУМА
Укупно	Рујиште			29,6578					

Скорица	ОСОЈЕ	1094	1	0,4865	шума	5	шума	Правно и фактичко стање се разликују- на терену није пољопривредно земљиште-прилог Записник комисије за израду програма или Републичког пољопривредног инспектора	ШУМА
Скорица	ОСОЈЕ	1094	1	17,5872	шума	5		Ни правно ни фактички није пољопривредно земљиште	Није пољопривредно земљиште
Скорица	ОСОЈЕ	1094	1	0,0135	ливада	6	шума	Правно и фактичко стање се разликују- на терену није пољопривредно земљиште-прилог Записник комисије за израду програма или Републичког пољопривредног инспектора	ШУМА
Скорица	ОСОЈЕ	1094	1	0,4865	ливада	6		Ни правно ни фактички није пољопривредно земљиште	Није пољопривредно земљиште
Скорица	ПАЉЕВАЦ	1045	106	0,1686	пашњак	6		Враћено селу на коришћење-Закон о враћању утрина и пашњака селу на коришћење-прилог Акт ЈЛС о враћању	46-33/92-15
Скорица	ПАЉЕВАЦ	1045	107	0,2214	пашњак	6		Враћено селу на коришћење-Закон о враћању утрина и пашњака селу на коришћење-прилог Акт ЈЛС о враћању	46-33/92-15

Скорица	ПАЉЕВАЦ	1045	108	0,3360	пашњак	6		Враћено селу на коришћење-Закон о враћању утрина и пашњака селу на коришћење-прилог Акт ЈЛС о враћању	46-33/92-15
Скорица	ПАЉЕВАЦ	1045	109	0,5216	пашњак	6		Враћено селу на коришћење-Закон о враћању утрина и пашњака селу на коришћење-прилог Акт ЈЛС о враћању	46-33/92-15
Скорица	ПАЉЕВАЦ	1045	110	1,0765	пашњак	6		Враћено селу на коришћење-Закон о враћању утрина и пашњака селу на коришћење-прилог Акт ЈЛС о враћању	46-33/92-15
Скорица	ГРУБАЦ	1144	1204/1	0,0410	њива	7	шума	Правно и фактичко стање се разликују- на терену није пољопривредно земљиште-прилог Записник комисије за израду програма или Републичког пољпривредног инспектора	ШУМА

Скорица	ГРУБАЦ	1144	1204/1	0,4090	њива	7		Ни правно ни фактички није пољопривредно земљиште	Није пољопривредно земљиште
Скорица	ГРУБАЦ	1144	1204/1	4,0744	шума	5		Ни правно ни фактички није пољопривредно земљиште	Није пољопривредно земљиште
Скорица	ГРУБАЦ	1144	1204/1	0,4090	шума	5	шума	Правно и фактичко стање се разликују- на терену није пољопривредно земљиште-прилог Записник комисије за израду програма или Републичког пољпривредног инспектора	ШУМА
Скорица	ГРУБАЦ	1145	1207/1	3,0695	шума	5	шума	Правно и фактичко стање се разликују- на терену није пољопривредно земљиште-прилог Записник комисије за израду програма или Републичког пољпривредног инспектора	ШУМА
Скорица	ГРУБАЦ	1145	1207/1	4,5100	њива	7	шума	Правно и фактичко стање се разликују- на терену није пољопривредно земљиште-прилог Записник комисије за израду програма или Републичког пољпривредног инспектора	ШУМА

Скорица	ГРУБАЦ	1146	1208/1	0,9273	њива	7	шума	Правно и фактичко стање се разликују- на терену није пољопривредно земљиште-прилог Записник комисије за израду програма или Републичког пољпривредног инспектора	ШУМА
Скорица	ГРУБАЦ	1146	1208/1	1,3601	пашњак	5	шума	Правно и фактичко стање се разликују- на терену није пољопривредно земљиште-прилог Записник комисије за израду програма или Републичког пољпривредног инспектора	ШУМА
Скорица	ГРУБАЦ	1045	1208/16	0,0432	пашњак	6		Враћено селу на коришћење-Закон о враћању утрина и пашњака селу на коришћење-прилог Акт ЈЛС о враћању	46-33/92-15
Скорица	ГРУБАЦ	1045	1208/17	0,0445	пашњак	6		Враћено селу на коришћење-Закон о враћању утрина и пашњака селу на коришћење-прилог Акт ЈЛС о враћању	46-33/92-15
Скорица	ГРУБАЦ	1045	1208/2	0,0186	воћњак	3		Враћено селу на коришћење-Закон о враћању утрина и пашњака селу на коришћење-прилог Акт ЈЛС о враћању	46-33/92-15

Скорица	ГРУБАЦ	1045	1208/6	0,0335	воћњак	3		Враћено селу на коришћење-Закон о враћању утрина и пашњака селу на коришћење-прилог Акт ЈЛС о враћању	46-33/92-15
Скорица	ПАЉЕВАЦ	1107	138/1	89,0864	шума	7	шума	Правно и фактичко стање се разликују- на терену није пољопривредно земљиште-прилог Записник комисије за израду програма или Републичког пољпривредног инспектора	ШУМА
Скорица	ПАЉЕВАЦ	1107	138/1	1,4000	њива	6	шума	Правно и фактичко стање се разликују- на терену није пољопривредно земљиште-прилог Записник комисије за израду програма или Републичког пољпривредног инспектора	ШУМА
Скорица	ПАЉЕВАЦ	1107	138/1	156,2721	шума	6	шума	Правно и фактичко стање се разликују- на терену није пољопривредно земљиште-прилог Записник комисије за израду програма или Републичког пољпривредног инспектора	ШУМА

Скорица	ПАЉЕВАЦ	1107	138/1	0,8700	ливада	6	шума	Правно и фактичко стање се разликују- на терену није пољопривредно земљиште-прилог Записник комисије за израду програма или Републичког пољпривредног инспектора	ШУМА
Скорица	ПАЉЕВАЦ	1429	138/46	0,0123	њива	6	шума	Правно и фактичко стање се разликују- на терену није пољопривредно земљиште-прилог Записник комисије за израду програма или Републичког пољпривредног инспектора	ШУМА
Скорица	ПАЉЕВАЦ	417	138/47	0,0217	воћњак	4	шума	Правно и фактичко стање се разликују- на терену није пољопривредно земљиште-прилог Записник комисије за израду програма или Републичког пољпривредног инспектора	ШУМА
Скорица	ПАЉЕВАЦ	1430	138/57	0,6177	пашњак	5	шума	Правно и фактичко стање се разликују- на терену није пољопривредно земљиште-прилог Записник комисије за израду програма или Републичког пољпривредног инспектора	ШУМА
Скорица	ПАЉЕВАЦ	1431	138/69	0,0123	воћњак	4	шума	Правно и фактичко стање се разликују- на терену није пољопривредно земљиште-прилог Записник комисије за израду програма или Републичког пољпривредног инспектора	ШУМА
Скорица	ЈАВОРАЦ	1045	146	0,6755	пашњак	6		Враћено селу на коришћење-Закон о враћању утрина и пашњака селу на коришћење-прилог Акт ЈЛС о враћању	46-33/92-15

Скорица	ЈАВОРАЦ	1045	147	0,5015	пашњак	6		Враћено селу на коришћење-Закон о враћању утрина и пашњака селу на коришћење-прилог Акт ЈЛС о враћању	46-33/92-15
Скорица	ЈАВОРАЦ	1045	147	0,0007	земљиште под зградомобјектом			Враћено селу на коришћење-Закон о враћању утрина и пашњака селу на коришћење-прилог Акт ЈЛС о враћању	46-33/92-15
Скорица	ЈАВОРАЦ	1045	147	0,0016	земљиште под зградомобјектом			Враћено селу на коришћење-Закон о враћању утрина и пашњака селу на коришћење-прилог Акт ЈЛС о враћању	46-33/92-15

Скорица	ЈАВОРАЦ	1108	159/1	0,1993	ливада	6		Ни правно ни фактички није пољопривредно земљиште	Није пољопривредно земљиште
Скорица	ЈАВОРАЦ	1108	159/1	0,0007	ливада	6	шума	Правно и фактичко стање се разликују- на терену није пољопривредно земљиште-прилог Записник комисије за израду програма или Републичког пољопривредног инспектора	ШУМА
Скорица	ЈАВОРАЦ	1108	159/1	23,9134	шума	5		Ни правно ни фактички није пољопривредно земљиште	Није пољопривредно земљиште
Скорица	ЈАВОРАЦ	1108	159/1	31,1395	шума	6		Ни правно ни фактички није пољопривредно земљиште	Није пољопривредно земљиште
Скорица	ЈАВОРАЦ	1108	159/1	0,1127	шума	6	шума	Правно и фактичко стање се разликују- на терену није пољопривредно земљиште-прилог Записник комисије за израду програма или Републичког пољопривредног инспектора	ШУМА
Скорица	ЈАВОРАЦ	1108	159/1	0,0866	шума	5	шума	Правно и фактичко стање се разликују- на терену није пољопривредно земљиште-прилог Записник комисије за израду програма или Републичког пољопривредног инспектора	ШУМА
Скорица	НЕРЕЗИНА	1045	1607/2	0,0383	њива	4		Враћено селу на коришћење-Закон о враћању утрина и пашњака селу на коришћење-прилог Акт ЈЛС о враћању	46-33/92-15

Скорица	ЛОЗНАШ	1045	190	0,2276	пашњак	6		Враћено селу на коришћење-Закон о враћању утрина и пашњака селу на коришћење-прилог Акт ЈЛС о враћању	46-33/92-15
Скорица	ЛОЗНАШ	1110	191/1	13,0000	шума	8	шума	Враћено селу на коришћење-Закон о враћању утрина и пашњака селу на коришћење-прилог Акт ЈЛС о враћању	46-33/92-15

Скорица	ЛОЗНАШ	1110	191/1	1,4560	шума	4	шума	Враћено селу на коришћење-Закон о враћању утрина и пашњака селу на коришћење-прилог Акт ЈЛС о враћању	46-33/92-15
Скорица	ЛОЗНАШ	1110	191/1	40,0000	шума	5	шума	Враћено селу на коришћење-Закон о враћању утрина и пашњака селу на коришћење-прилог Акт ЈЛС о враћању	46-33/92-15
Скорица	ЛОЗНАШ	1110	191/1	1,7602	шума	7	шума	Враћено селу на коришћење-Закон о враћању утрина и пашњака селу на коришћење-прилог Акт ЈЛС о враћању	46-33/92-15
Скорица	ЛОЗНАШ	1110	191/1	67,6058	шума	6	шума	Враћено селу на коришћење-Закон о враћању утрина и пашњака селу на коришћење-прилог Акт ЈЛС о враћању	46-33/92-15
Скорица	ЛОЗНАШ	1110	191/1	0,3000	ливада	6	шума	Враћено селу на коришћење-Закон о враћању утрина и пашњака селу на коришћење-прилог Акт ЈЛС о враћању	46-33/92-15
Скорица	ЛОЗНАШ	417	191/6	0,1373	воћњак	4	шума	Правно и фактичко стање се разликују- на терену није пољопривредно земљиште-прилог Записник комисије за израду програма или Републичког пољопривредног инспектора	ШУМА
Скорица	ЛОЗНАШ	417	191/7	0,1115	воћњак	4	шума	Правно и фактичко стање се разликују- на терену није пољопривредно земљиште-прилог Записник комисије за израду програма или Републичког пољопривредног инспектора	ШУМА
Скорица	ЛОЗНАШ	417	192	0,6966	пашњак	7	шума	Правно и фактичко стање се разликују- на терену није пољопривредно земљиште-прилог Записник комисије за израду програма или Републичког пољопривредног инспектора	ШУМА
Скорица	ОСОЈЕ	417	219	2,7433	пашњак	6	шума	Правно и фактичко стање се разликују- на терену није пољопривредно земљиште-прилог Записник комисије за израду програма или Републичког пољопривредног инспектора	ШУМА

Скорица	ОСОЈЕ	1045	229/1	0,6656	пашњак	6		Враћено селу на коришћење-Закон о враћању утрина и пашњака селу на коришћење-прилог Акт ЈЛС о враћању	46-33/92-15
Скорица	ОСОЈЕ	1045	230	0,2072	пашњак	6		Враћено селу на коришћење-Закон о враћању утрина и пашњака селу на коришћење-прилог Акт ЈЛС о враћању	46-33/92-15
Скорица	НЕРЕЗИНА	1045	2355	0,4431	њива	5		Враћено селу на коришћење-Закон о враћању утрина и пашњака селу на коришћење-прилог Акт ЈЛС о враћању	46-33/92-15
Скорица	НЕРЕЗИНА	1045	2384	0,0611	ливада	5		Враћено селу на коришћење-Закон о враћању утрина и пашњака селу на коришћење-прилог Акт ЈЛС о враћању	46-33/92-15
Скорица	ОСОЈЕ	1045	246	0,7584	пашњак	6		Враћено селу на коришћење-Закон о враћању утрина и пашњака селу на коришћење-прилог Акт ЈЛС о враћању	46-33/92-15
Скорица	ОСОЈЕ	417	247	0,6348	пашњак	5	шума	Правно и фактичко стање се разликују- на терену није пољопривредно земљиште-прилог Записник комисије за израду програма или Републичког пољопривредног инспектора	ШУМА
Скорица	НЕРЕЗИНА	1045	2492	0,0670	ливада	5		Враћено селу на коришћење-Закон о враћању утрина и пашњака селу на коришћење-прилог Акт ЈЛС о враћању	46-33/92-15
Скорица	НЕРЕЗИНА	1045	2510	0,0580	ливада	5		Враћено селу на коришћење-Закон о враћању утрина и пашњака селу на коришћење-прилог Акт ЈЛС о враћању	46-33/92-15
Скорица	ОСОЈЕ	417	256	2,0530	пашњак	5	шума	Правно и фактичко стање се разликују- на терену није пољопривредно земљиште-прилог Записник комисије за израду програма или Републичког пољопривредног инспектора	ШУМА

Скорица	ОСОЈЕ	1045	266	0,1358	пашњак	5		Враћено селу на коришћење-Закон о враћању утрина и пашњака селу на коришћење-прилог Акт ЈЛС о враћању	46-33/92-15
Скорица	ОСОЈЕ	1045	274/3	0,0220	пашњак	5		Враћено селу на коришћење-Закон о враћању утрина и пашњака селу на коришћење-прилог Акт ЈЛС о враћању	46-33/92-15
Скорица	ГРУБАЦ	1045	3266	0,1102	пашњак	6		Враћено селу на коришћење-Закон о враћању утрина и пашњака селу на коришћење-прилог Акт ЈЛС о враћању	46-33/92-15
Скорица	ГУШТАРАЦ	1045	3392	0,0585	пашњак	5		Враћено селу на коришћење-Закон о враћању утрина и пашњака селу на коришћење-прилог Акт ЈЛС о враћању	46-33/92-15
Скорица	ОСОЈЕ	417	349	0,1890	пашњак	5	шума	Правно и фактичко стање се разликују- на терену није пољопривредно земљиште-прилог Записник комисије за израду програма или Републичког пољопривредног инспектора	ШУМА
Скорица	ОСОЈЕ	417	350	0,2633	пашњак	5	шума	Правно и фактичко стање се разликују- на терену није пољопривредно земљиште-прилог Записник комисије за израду програма или Републичког пољопривредног инспектора	ШУМА
Скорица	ОСОЈЕ	417	351	0,2576	пашњак	5	шума	Правно и фактичко стање се разликују- на терену није пољопривредно земљиште-прилог Записник комисије за израду програма или Републичког пољопривредног инспектора	ШУМА
Скорица	ОСОЈЕ	1045	354/1	0,0404	пашњак	5		Враћено селу на коришћење-Закон о враћању утрина и пашњака селу на коришћење-прилог Акт ЈЛС о враћању	46-33/92-15
Скорица	ОСОЈЕ	1045	355/1	0,0832	пашњак	5		Враћено селу на коришћење-Закон о враћању утрина и пашњака селу на коришћење-прилог Акт ЈЛС о враћању	46-33/92-15

Скорица	ПАЉЕВАЦ	1045	37	0,6582	пашњак	5		Враћено селу на коришћење-Закон о враћању утрина и пашњака селу на коришћење-прилог Акт ЈЛС о враћању	46-33/92-15
Скорица	ОСОЈЕ	1045	370	0,0166	пашњак	5		Враћено селу на коришћење-Закон о враћању утрина и пашњака селу на коришћење-прилог Акт ЈЛС о враћању	46-33/92-15
Скорица	ГУШТАРАЦ	1045	3736	0,0327	пашњак	5		Враћено селу на коришћење-Закон о враћању утрина и пашњака селу на коришћење-прилог Акт ЈЛС о враћању	46-33/92-15
Скорица	ГУШТАРАЦ	1045	3744	0,0631	пашњак	5		Враћено селу на коришћење-Закон о враћању утрина и пашњака селу на коришћење-прилог Акт ЈЛС о враћању	46-33/92-15
Скорица	ЈАСЕНОВА ГЛАВА	1425	4/42	0,0099	воћњак	3	шума	Правно и фактичко стање се разликују- на терену није пољопривредно земљиште-прилог Записник комисије за израду програма или Републичког пољопривредног инспектора	ШУМА
Скорица	ЦЕСТОБРОД ИЦА	417	4/8	0,4258	њива	5		Ни правно ни фактички није пољопривредно земљиште	Није пољопривредно земљиште
Скорица	ПАЉЕВАЦ	1045	40	0,5921	пашњак	5		Враћено селу на коришћење-Закон о враћању утрина и пашњака селу на коришћење-прилог Акт ЈЛС о враћању	46-33/92-15
Скорица	ОСОЈЕ	1045	417	0,6447	пашњак	5		Враћено селу на коришћење-Закон о враћању утрина и пашњака селу на коришћење-прилог Акт ЈЛС о враћању	46-33/92-15
Скорица	ГРУБАЦ	1045	4479	0,0257	пашњак	5		Враћено селу на коришћење-Закон о враћању утрина и пашњака селу на коришћење-прилог Акт ЈЛС о враћању	46-33/92-15

Скорица	ГРУБАЦ	1045	4488	0,0216	пашњак	5		Враћено селу на коришћење-Закон о враћању утрина и пашњака селу на коришћење-прилог Акт ЈЛС о враћању	46-33/92-15
Скорица	ГРАДИНЕ	110	484	0,1152	пашњак	3	шума	Правно и фактичко стање се разликују- на терену није пољопривредно земљиште-прилог Записник комисије за израду програма или Републичког пољопривредног инспектора	ШУМА

Скорица	ГРАДИНЕ	1045	485	0,2278	пашњак	5		Враћено селу на коришћење-Закон о враћању утрина и пашњака селу на коришћење-прилог Акт ЈЛС о враћању	46-33/92-15
Скорица	ГРАДИНЕ	1045	488	0,0377	пашњак	3		Враћено селу на коришћење-Закон о враћању утрина и пашњака селу на коришћење-прилог Акт ЈЛС о враћању	46-33/92-15
Скорица	РАЈКОВА БАРА	1095	5/1	1,7789	њива	6		Ни правно ни фактички није пољопривредно земљиште	Није пољопривредно земљиште
Скорица	РАЈКОВА БАРА	1095	5/1	0,0211	њива	6	шума	Правно и фактичко стање се разликују- на терену није пољопривредно земљиште-прилог Записник комисије за израду програма или Републичког пољопривредног инспектора	ШУМА
Скорица	РАЈКОВА БАРА	1095	5/1	149,7382	шума	7		Ни правно ни фактички није пољопривредно земљиште	Није пољопривредно земљиште
Скорица	РАЈКОВА БАРА	1095	5/1	1,7789	шума	7	шума	Правно и фактичко стање се разликују- на терену није пољопривредно земљиште-прилог Записник комисије за израду програма или Републичког пољопривредног инспектора	ШУМА
Скорица	РАЈКОВА БАРА	1045	5/2	0,0025	земљиште под зградомобјектом			Враћено селу на коришћење-Закон о враћању утрина и пашњака селу на коришћење-прилог Акт ЈЛС о враћању	46-33/92-15

Скорица	РАЈКОВА БАРА	1045	5/2	0,0926	њива	6		Враћено селу на коришћење-Закон о враћању утрина и пашњака селу на коришћење-прилог Акт ЈЛС о враћању	46-33/92-15
Скорица	РАЈКОВА БАРА	1045	5/5	0,1312	пашњак	5		Враћено селу на коришћење-Закон о враћању утрина и пашњака селу на коришћење-прилог Акт ЈЛС о враћању	46-33/92-15
Скорица	ПАРЛОГ	417	5115	0,0244	њива	6	шума	Правно и фактичко стање се разликују- на терену није пољопривредно земљиште-прилог Записник комисије за израду програма или Републичког пољопривредног инспектора	ШУМА

Скорица	ПАРЛОГ	111	5120	0,0576	њива	6	шума	Правно и фактичко стање се разликују- на терену није пољопривредно земљиште-прилог Записник комисије за израду програма или Републичког пољопривредног инспектора	ШУМА
Скорица	ГРАДИНЕ	1045	5519	0,1030	пашњак	5		Враћено селу на коришћење-Закон о враћању утрина и пашњака селу на коришћење-прилог Акт ЈЛС о враћању	46-33/92-15
Скорица	ОСОЈЕ	1045	5665	0,2188	пашњак	5		Враћено селу на коришћење-Закон о враћању утрина и пашњака селу на коришћење-прилог Акт ЈЛС о враћању	46-33/92-15
Скорица	ОСОЈЕ	1045	5675/1	1,0845	њива	7		Враћено селу на коришћење-Закон о враћању утрина и пашњака селу на коришћење-прилог Акт ЈЛС о враћању	46-33/92-15
Скорица	ОСОЈЕ	1045	5678	0,3155	пашњак	6		Враћено селу на коришћење-Закон о враћању утрина и пашњака селу на коришћење-прилог Акт ЈЛС о враћању	46-33/92-15
Скорица	ОСОЈЕ	1045	5685	0,3055	пашњак	6		Враћено селу на коришћење-Закон о враћању утрина и пашњака селу на коришћење-прилог Акт ЈЛС о враћању	46-33/92-15

Скорица	ОСОЈЕ	1045	5691	2,1715	пашњак	5		Враћено селу на коришћење-Закон о враћању утрина и пашњака селу на коришћење-прилог Акт ЈЛС о враћању	46-33/92-15
Скорица	ОСОЈЕ	417	5693/1	19,6336	пашњак	5	шума	Правно и фактичко стање се разликују- на терену није пољопривредно земљиште-прилог Записник комисије за израду програма или Републичког пољопривредног инспектора	ШУМА
Скорица	ОСОЈЕ	1045	5709	0,3601	пашњак	5		Враћено селу на коришћење-Закон о враћању утрина и пашњака селу на коришћење-прилог Акт ЈЛС о враћању	46-33/92-15
Скорица	ОСОЈЕ	1045	5754	0,0840	пашњак	5		Враћено селу на коришћење-Закон о враћању утрина и пашњака селу на коришћење-прилог Акт ЈЛС о враћању	46-33/92-15

Скорица	ОСОЈЕ	1045	5792	0,0433	пашњак	5		Враћено селу на коришћење-Закон о враћању утрина и пашњака селу на коришћење-прилог Акт ЈЛС о враћању	46-33/92-15
Скорица	ВИСОКА	417	6085	0,2686	пашњак	5	шума	Правно и фактичко стање се разликују- на терену није пољопривредно земљиште-прилог Записник комисије за израду програма или Републичког пољопривредног инспектора	ШУМА
Скорица	ВЛАШКЕ ЊИВЕ	1045	6332	0,1364	пашњак	5		Враћено селу на коришћење-Закон о враћању утрина и пашњака селу на коришћење-прилог Акт ЈЛС о враћању	46-33/92-15
Скорица	ВЛАШКЕ ЊИВЕ	417	6345/1	7,2341	пашњак	5	шума	Правно и фактичко стање се разликују- на терену није пољопривредно земљиште-прилог Записник комисије за израду програма или Републичког пољопривредног инспектора	ШУМА
Скорица	ВЛАШКЕ ЊИВЕ	1268	6346/1	0,0085	њива	7	шума	Правно и фактичко стање се разликују- на терену није пољопривредно земљиште-прилог Записник комисије за израду програма или Републичког пољопривредног инспектора	ШУМА

Скорица	ВЛАШКЕ ЊИВЕ	1268	6346/1	0,2915	њива	7		Ни правно ни фактички није пољопривредно земљиште	Није пољопривредно земљиште
Скорица	ВЛАШКЕ ЊИВЕ	1268	6346/1	0,0184	ливада	6	шума	Правно и фактичко стање се разликују- на терену није пољопривредно земљиште-прилог Записник комисије за израду програма или Републичког пољпривредног инспектора	ШУМА
Скорица	ВЛАШКЕ ЊИВЕ	1268	6346/1	0,9231	шума	5	шума	Правно и фактичко стање се разликују- на терену није пољопривредно земљиште-прилог Записник комисије за израду програма или Републичког пољпривредног инспектора	ШУМА
Скорица	ВЛАШКЕ ЊИВЕ	1268	6346/1	0,6316	ливада	6		Ни правно ни фактички није пољопривредно земљиште	Није пољопривредно земљиште
Скорица	ВЛАШКЕ ЊИВЕ	1268	6346/1	31,7002	шума	5		Ни правно ни фактички није пољопривредно земљиште	Није пољопривредно земљиште

Скорица	ВЛАШКЕ ЊИВЕ	1045	6348	0,7378	пашњак	4		Враћено селу на коришћење-Закон о враћању утрина и пашњака селу на коришћење-прилог Акт ЈЛС о враћању	46-33/92-15
Скорица	ВЛАШКЕ ЊИВЕ	417	6350	0,0200	пашњак	4	шума	Правно и фактичко стање се разликују- на терену није пољопривредно земљиште-прилог Записник комисије за израду програма или Републичког пољпривредног инспектора	ШУМА
Скорица	ВЛАШКЕ ЊИВЕ	1045	6351	0,3945	пашњак	5		Враћено селу на коришћење-Закон о враћању утрина и пашњака селу на коришћење-прилог Акт ЈЛС о враћању	46-33/92-15
Скорица	ВЛАШКЕ ЊИВЕ	1045	6363	0,1586	пашњак	5		Враћено селу на коришћење-Закон о враћању утрина и пашњака селу на коришћење-прилог Акт ЈЛС о враћању	46-33/92-15

Скорица	ВЛАШКЕ ЊИВЕ	1045	6364/1	0,1732	пашњак	5		Враћено селу на коришћење-Закон о враћању утрина и пашњака селу на коришћење-прилог Акт ЈЛС о враћању	46-33/92-15
Скорица	ВЛАШКЕ ЊИВЕ	1045	6366	0,2042	пашњак	5		Враћено селу на коришћење-Закон о враћању утрина и пашњака селу на коришћење-прилог Акт ЈЛС о враћању	46-33/92-15
Скорица	ПАЉЕВАЦ	1045	6367	0,1427	пашњак	4		Враћено селу на коришћење-Закон о враћању утрина и пашњака селу на коришћење-прилог Акт ЈЛС о враћању	46-33/92-15
Скорица	ПАЉЕВАЦ	1045	6369	0,1161	њива	4		Враћено селу на коришћење-Закон о враћању утрина и пашњака селу на коришћење-прилог Акт ЈЛС о враћању	46-33/92-15
Скорица	ВЕЛИКА ПАДИНА	1045	6385	0,1263	пашњак	4		Враћено селу на коришћење-Закон о враћању утрина и пашњака селу на коришћење-прилог Акт ЈЛС о враћању	46-33/92-15
Скорица	ВЕЛИКА ПАДИНА	1045	6391	0,2555	пашњак	4		Враћено селу на коришћење-Закон о враћању утрина и пашњака селу на коришћење-прилог Акт ЈЛС о враћању	46-33/92-15

Скорица	ВЕЛИКА ПАДИНА	1045	6395	0,0511	пашњак	4		Враћено селу на коришћење-Закон о враћању утрина и пашњака селу на коришћење-прилог Акт ЈЛС о враћању	46-33/92-15
Скорица	ВЕЛИКА ПАДИНА	417	6399	0,0099	пашњак	3	шума	Правно и фактичко стање се разликују- на терену није пољопривредно земљиште-прилог Записник комисије за израду програма или Републичког пољпривредног инспектора	ШУМА
Скорица	ВЕЛИКА ПАДИНА	1045	6401	0,0547	пашњак	3		Враћено селу на коришћење-Закон о враћању утрина и пашњака селу на коришћење-прилог Акт ЈЛС о враћању	46-33/92-15

Скорица	ВЕЛИКА ПАДИНА	1045	6402	0,0808	пашњак	3		Враћено селу на коришћење-Закон о враћању утрина и пашњака селу на коришћење-прилог Акт ЈЛС о враћању	46-33/92-15
Скорица	ВЕЛИКА ПАДИНА	1045	6413	0,1699	пашњак	3		Враћено селу на коришћење-Закон о враћању утрина и пашњака селу на коришћење-прилог Акт ЈЛС о враћању	46-33/92-15
Скорица	ВЕЛИКА ПАДИНА	1271	6417	10,4285	шума	6		Ни правно ни фактички није пољопривредно земљиште	Није пољопривредно земљиште
Скорица	ВЕЛИКА ПАДИНА	1271	6417	0,1479	ливада	3		Ни правно ни фактички није пољопривредно земљиште	Није пољопривредно земљиште
Скорица	ВЕЛИКА ПАДИНА	1271	6417	0,1479	шума	6	шума	Правно и фактичко стање се разликују- на терену није пољопривредно земљиште-прилог Записник комисије за израду програма или Републичког пољпривредног инспектора	ШУМА
Скорица	ВЕЛИКА ПАДИНА	1271	6417	0,0021	ливада	3	шума	Правно и фактичко стање се разликују- на терену није пољопривредно земљиште-прилог Записник комисије за израду програма или Републичког пољпривредног инспектора	ШУМА
Скорица	ВЕЛИКА ПАДИНА	1045	6451	0,2434	њива	5		Враћено селу на коришћење-Закон о враћању утрина и пашњака селу на коришћење-прилог Акт ЈЛС о враћању	46-33/92-15

Скорица	ВЕЛИКА ПАДИНА	1428	6452/2	0,1096	воћњак	3	шума	Правно и фактичко стање се разликују- на терену није пољопривредно земљиште-прилог Записник комисије за израду програма или Републичког пољпривредног инспектора	ШУМА
Скорица	ВЕЛИКА ПАДИНА	417	6453	0,7770	њива	6	шума	Правно и фактичко стање се разликују- на терену није пољопривредно земљиште-прилог Записник комисије за израду програма или Републичког пољпривредног инспектора	ШУМА

Скорица	ВЕЛИКА ПАДИНА	417	6454	0,0351	земљиште под зградомобјектом		шума	Правно и фактичко стање се разликују- на терену није пољопривредно земљиште-прилог Записник комисије за израду програма или Републичког пољопривредног инспектора	ШУМА
Скорица	ВЕЛИКА ПАДИНА	417	6454	0,2048	њива	6	шума	Правно и фактичко стање се разликују- на терену није пољопривредно земљиште-прилог Записник комисије за израду програма или Републичког пољопривредног инспектора	ШУМА
Скорица	ВЕЛИКА ПАДИНА	417	6456	0,3258	њива	5	шума	Правно и фактичко стање се разликују- на терену није пољопривредно земљиште-прилог Записник комисије за израду програма или Републичког пољопривредног инспектора	ШУМА
Скорица	ВЕЛИКА ПАДИНА	1045	6463/4	1,5110	пашњак	4		Враћено селу на коришћење-Закон о враћању утрина и пашњака селу на коришћење-прилог Акт ЈЛС о враћању	46-33/92-15
Скорица	ВЕЛИКА ПАДИНА	417	6464	0,2028	пашњак	4	шума	Правно и фактичко стање се разликују- на терену није пољопривредно земљиште-прилог Записник комисије за израду програма или Републичког пољопривредног инспектора	ШУМА
Скорица	ВЕЛИКА ПАДИНА	417	6464	1,0444	пашњак	4		Ни правно ни фактички није пољопривредно земљиште	Није пољопривредно земљиште
Скорица	ВЕЛИКА ПАДИНА	417	6465	0,3581	ливада	6	шума	Правно и фактичко стање се разликују- на терену није пољопривредно земљиште-прилог Записник комисије за израду програма или Републичког пољопривредног инспектора	ШУМА
Скорица	ПАЉЕВАЦ	1045	65	0,0658	пашњак	4		Враћено селу на коришћење-Закон о враћању утрина и пашњака селу на коришћење-прилог Акт ЈЛС о враћању	46-33/92-15
Скорица	ВЕЛИКА ПАДИНА	417	6535/1	0,0459	њива	5		Ни правно ни фактички није пољопривредно земљиште	Није пољопривредно земљиште

Скорица	ВЕЛИКА ПАДИНА	417	6537	0,0759	њива	5		Ни правно ни фактички није пољопривредно земљиште	Није пољопривредно земљиште
Скорица	ВЛАШКА	1045	6726	0,2237	пашњак	5		Враћено селу на коришћење-Закон о враћању утрина и пашњака селу на коришћење-прилог Акт ЈЛС о враћању	46-33/92-15
Скорица	ВЛАШКА	417	6899	0,0602	воћњак	3	шума	Правно и фактичко стање се разликују- на терену није пољопривредно земљиште-прилог Записник комисије за израду програма или Републичког пољопривредног инспектора	ШУМА
Скорица	ВЛАШКА	1045	6900	0,5915	пашњак	4		Враћено селу на коришћење-Закон о враћању утрина и пашњака селу на коришћење-прилог Акт ЈЛС о враћању	46-33/92-15
Скорица	СЕЛО	1045	6913	0,0537	пашњак	4		Враћено селу на коришћење-Закон о враћању утрина и пашњака селу на коришћење-прилог Акт ЈЛС о враћању	46-33/92-15
Скорица	СЕЛО	404	7103	0,0026	земљиште под зградомобјектом			Ни правно ни фактички није пољопривредно земљиште	Није пољопривредно земљиште
Скорица	СЕЛО	404	7103	0,0418	воћњак	3	земљиште уз зграду - објекат	Правно и фактичко стање се разликују- на терену није пољопривредно земљиште-прилог Записник комисије за израду програма или Републичког пољопривредног инспектора	ЗЕМЉИШТЕ УЗ ЗГРАДУ И ДРУГИ ОБЈЕКАТ
Скорица	ВУЦКОВА ПАДИНА	1045	777	1,8006	њива	7		Враћено селу на коришћење-Закон о враћању утрина и пашњака селу на коришћење-прилог Акт ЈЛС о враћању	46-33/92-15
Скорица	ДРАКШАН	1045	7947	0,0108	пашњак	3		Враћено селу на коришћење-Закон о враћању утрина и пашњака селу на коришћење-прилог Акт ЈЛС о враћању	46-33/92-15

Скорица	ДРАКШАН	1045	8198	0,0122	пашњак	3		Враћено селу на коришћење-Закон о враћању утрина и пашњака селу на коришћење-прилог Акт ЈЛС о враћању	46-33/92-15
Скорица	ПАЉЕВАЦ	1045	82	0,1317	пашњак	5		Враћено селу на коришћење-Закон о враћању утрина и пашњака селу на коришћење-прилог Акт ЈЛС о враћању	46-33/92-15
Скорица	ПАЉЕВАЦ	1045	86	0,0031	земљиште под зградомобјектом			Враћено селу на коришћење-Закон о враћању утрина и пашњака селу на коришћење-прилог Акт ЈЛС о враћању	46-33/92-15
Скорица	ПАЉЕВАЦ	1045	86	0,4192	воћњак	4		Враћено селу на коришћење-Закон о враћању утрина и пашњака селу на коришћење-прилог Акт ЈЛС о враћању	46-33/92-15
Скорица	ЦЕСТОБРОДИЦА	417	8622	0,0293	пашњак	6	земљиште уз зграду - објекат	Правно и фактичко стање се разликују- на терену није пољопривредно земљиште-прилог Записник комисије за израду програма или Републичког пољопривредног инспектора	ЗЕМЉИШТЕ УЗ ЗГРАДУ И ДРУГИ ОБЈЕКАТ
Скорица	ЦЕСТОБРОДИЦА	417	8622	0,0000	пашњак	6	земљиште под зградомобјектом	Правно и фактичко стање се разликују- на терену није пољопривредно земљиште-прилог Записник комисије за израду програма или Републичког пољопривредног инспектора	ЗЕМЉИШТЕ ПОД ЗГРАДОМ И ДРУГИМ ОБЈЕКТОМ
Скорица	ЦЕСТОБРОДИЦА	417	8622	0,0091	земљиште под зградомобјектом		земљиште под зградомобјектом	Правно и фактичко стање се разликују- на терену није пољопривредно земљиште-прилог Записник комисије за израду програма или Републичког пољопривредног инспектора	ЗЕМЉИШТЕ ПОД ЗГРАДОМ И ДРУГИМ ОБЈЕКТОМ
Скорица	ЦЕСТОБРОДИЦА	417	8622	0,0500	земљиште уз зграду - објекат		земљиште под зградомобјектом	Правно и фактичко стање се разликују- на терену није пољопривредно земљиште-прилог Записник комисије за израду програма или Републичког пољопривредног инспектора	ЗЕМЉИШТЕ ПОД ЗГРАДОМ И ДРУГИМ ОБЈЕКТОМ
Скорица	ПАЉЕВАЦ	417	89	0,2733	пашњак	4	шума	Правно и фактичко стање се разликују- на терену није пољопривредно земљиште-прилог Записник комисије за израду програма или Републичког пољопривредног инспектора	ШУМА

Скорица	ПАЉЕВАЦ	1045	97	0,1267	пашњак	4		Враћено селу на коришћење-Закон о враћању утрина и пашњака селу на коришћење-прилог Акт ЈЛС о враћању	46-33/92-15
Скорица	ПАЉЕВАЦ	1045	98	0,0652	пашњак	4		Враћено селу на коришћење-Закон о враћању утрина и пашњака селу на коришћење-прилог Акт ЈЛС о враћању	46-33/92-15
Укупно	Скорица			#####					
Смиловац	УТРИНА	416	102	0,1154	воћњак	5	земљиште под зградомобјектом	Правно и фактичко стање се разликују- на терену није пољопривредно земљиште-прилог Записник комисије за израду програма или Републичког пољопривредног инспектора	ЗЕМЉИШТЕ ПОД ЗГРАДОМ И ДРУГИМ ОБЈЕКТОМ
Смиловац	УТРИНА	1090	103	0,1988	пашњак	6		Враћено селу на коришћење-Закон о враћању утрина и пашњака селу на коришћење-прилог Акт ЈЛС о враћању	46-20/92-15
Смиловац	РЕКА	1673	1511/2	0,2508	ливада	3	шума	Правно и фактичко стање се разликују- на терену није пољопривредно земљиште-прилог Записник комисије за израду програма или Републичког пољопривредног инспектора	ШУМА
Смиловац	СЕЛО	1090	187	0,0394	пашњак	6		Враћено селу на коришћење-Закон о враћању утрина и пашњака селу на коришћење-прилог Акт ЈЛС о враћању	46-20/92-15
Смиловац	НЕРЕЗИНА	1090	22	0,0756	пашњак	6		Враћено селу на коришћење-Закон о враћању утрина и пашњака селу на коришћење-прилог Акт ЈЛС о враћању	46-20/92-15
Смиловац	СЕЛО	1090	225	0,0400	пашњак	6		Враћено селу на коришћење-Закон о враћању утрина и пашњака селу на коришћење-прилог Акт ЈЛС о враћању	46-20/92-15
Смиловац	ДРАГШАН	205	2260/3	0,0054	воћњак	3	земљиште под зградомобјектом	Правно и фактичко стање се разликују- на терену није пољопривредно земљиште-прилог Записник комисије за израду програма или Републичког пољопривредног инспектора	ЗЕМЉИШТЕ ПОД ЗГРАДОМ И ДРУГИМ ОБЈЕКТОМ

Смиловац	ДРАГШАН	205	2261/6	0,0066	воћњак	3	шума	Правно и фактичко стање се разликују- на терену није пољопривредно земљиште-прилог Записник комисије за израду програма или Републичког пољопривредног инспектора	ШУМА
Смиловац	ДРАГШАН	205	2263	0,0068	пашњак	3	шума	Правно и фактичко стање се разликују- на терену није пољопривредно земљиште-прилог Записник комисије за израду програма или Републичког пољопривредног инспектора	ШУМА

Смиловац	СЕЛО	1090	227	0,1018	пашњак	6		Враћено селу на коришћење-Закон о враћању утрина и пашњака селу на коришћење-прилог Акт ЈЛС о враћању	46-20/92-15
Смиловац	ДРАГШАН	1613	2299/4	0,1780	њива	3	шума	Правно и фактичко стање се разликују- на терену није пољопривредно земљиште-прилог Записник комисије за израду програма или Републичког пољопривредног инспектора	ШУМА
Смиловац	СЕЛО	1090	237	0,1319	пашњак	4		Враћено селу на коришћење-Закон о враћању утрина и пашњака селу на коришћење-прилог Акт ЈЛС о враћању	46-20/92-15
Смиловац	БОЈИШТЕ	264	3022	0,0345	њива	4	земљиште уз зграду - објекат	Правно и фактичко стање се разликују- на терену није пољопривредно земљиште-прилог Записник комисије за израду програма или Републичког пољопривредног инспектора	ЗЕМЉИШТЕ УЗ ЗГРАДУ И ДРУГИ ОБЈЕКАТ
Смиловац	БОЈИШТЕ	264	3023	0,0240	њива	3	земљиште уз зграду - објекат	Правно и фактичко стање се разликују- на терену није пољопривредно земљиште-прилог Записник комисије за израду програма или Републичког пољопривредног инспектора	ЗЕМЉИШТЕ УЗ ЗГРАДУ И ДРУГИ ОБЈЕКАТ
Смиловац	БОЈИШТЕ	264	3024	0,0292	њива	3	земљиште под зградомобјектом	Правно и фактичко стање се разликују- на терену није пољопривредно земљиште-прилог Записник комисије за израду програма или Републичког пољопривредног инспектора	ЗЕМЉИШТЕ ПОД ЗГРАДОМ И ДРУГИМ ОБЈЕКТОМ
Смиловац	БОЈИШТЕ	264	3025	0,0550	њива	3	земљиште уз зграду - објекат	Правно и фактичко стање се разликују- на терену није пољопривредно земљиште-прилог Записник комисије за израду програма или Републичког пољопривредног инспектора	ЗЕМЉИШТЕ УЗ ЗГРАДУ И ДРУГИ ОБЈЕКАТ

Смиловац	НЕРЕЗИНА	1090	322/2	1,0144	пашњак	6		Враћено селу на коришћење-Закон о враћању утрина и пашњака селу на коришћење-прилог Акт ЈЛС о враћању	46-20/92-15
Смиловац	РЕКА	416	3320	0,0738	њива	3	земљиште под зградомобјектом	Правно и фактичко стање се разликују- на терену није пољопривредно земљиште-прилог Записник комисије за израду програма или Републичког пољопривредног инспектора	ЗЕМЉИШТЕ ПОД ЗГРАДОМ И ДРУГИМ ОБЈЕКТОМ
Смиловац	РЕКА	416	3321	0,0763	њива	3	земљиште уз зграду - објекат	Правно и фактичко стање се разликују- на терену није пољопривредно земљиште-прилог Записник комисије за израду програма или Републичког пољопривредног инспектора	ЗЕМЉИШТЕ УЗ ЗГРАДУ И ДРУГИ ОБЈЕКАТ

Смиловац	РЕКА	416	3322	0,2091	њива	3	земљиште уз зграду - објекат	Правно и фактичко стање се разликују- на терену није пољопривредно земљиште-прилог Записник комисије за израду програма или Републичког пољопривредног инспектора	ЗЕМЉИШТЕ УЗ ЗГРАДУ И ДРУГИ ОБЈЕКАТ
Смиловац	РЕКА	416	3323	0,1926	њива	3	земљиште под зградомобјектом	Правно и фактичко стање се разликују- на терену није пољопривредно земљиште-прилог Записник комисије за израду програма или Републичког пољопривредног инспектора	ЗЕМЉИШТЕ ПОД ЗГРАДОМ И ДРУГИМ ОБЈЕКТОМ
Смиловац	ВЛАШКА	177	3375	0,0996	пашњак	5	земљиште под зградомобјектом	Правно и фактичко стање се разликују- на терену није пољопривредно земљиште-прилог Записник комисије за израду програма или Републичког пољопривредног инспектора	ЗЕМЉИШТЕ ПОД ЗГРАДОМ И ДРУГИМ ОБЈЕКТОМ
Смиловац	ВЛАШКА	177	3380	0,0134	пашњак	5	земљиште под зградомобјектом	Правно и фактичко стање се разликују- на терену није пољопривредно земљиште-прилог Записник комисије за израду програма или Републичког пољопривредног инспектора	ЗЕМЉИШТЕ ПОД ЗГРАДОМ И ДРУГИМ ОБЈЕКТОМ
Смиловац	СЕЛО	177	4640	0,1778	пашњак	5	земљиште под зградомобјектом	Правно и фактичко стање се разликују- на терену није пољопривредно земљиште-прилог Записник комисије за израду програма или Републичког пољопривредног инспектора	ЗЕМЉИШТЕ ПОД ЗГРАДОМ И ДРУГИМ ОБЈЕКТОМ
Смиловац	ГЛОЖДАК	1688	4840	0,1074	пашњак	5	шума	Правно и фактичко стање се разликују- на терену није пољопривредно земљиште-прилог Записник комисије за израду програма или Републичког пољопривредног инспектора	ШУМА

Смиловац	ГЛОЖДАК	177	4841	0,0821	њива	6	земљиште под зградомобјектом	Правно и фактичко стање се разликују- на терену није пољопривредно земљиште-прилог Записник комисије за израду програма или Републичког пољопривредног инспектора	ЗЕМЉИШТЕ ПОД ЗГРАДОМ И ДРУГИМ ОБЈЕКТОМ
Смиловац	ГЛОЖДАК	1090	5295	1,3421	пашњак	6		Враћено селу на коришћење-Закон о враћању утрина и пашњака селу на коришћење-прилог Акт ЈЛС о враћању	46-20/92-15
Смиловац	НЕРЕЗИНА	1090	61/1	4,3308	пашњак	6		Враћено селу на коришћење-Закон о враћању утрина и пашњака селу на коришћење-прилог Акт ЈЛС о враћању	46-20/92-15
Смиловац	НЕРЕЗИНА	1090	61/3	0,4639	пашњак	6		Враћено селу на коришћење-Закон о враћању утрина и пашњака селу на коришћење-прилог Акт ЈЛС о враћању	46-20/92-15

Смиловац	НЕРЕЗИНА	1548	64/1	0,0328	земљиште под зградомобјектом		шума	Правно и фактичко стање се разликују- на терену није пољопривредно земљиште-прилог Записник комисије за израду програма или Републичког пољопривредног инспектора	ШУМА
Смиловац	НЕРЕЗИНА	1548	64/1	0,0021	земљиште под зградомобјектом		шума	Правно и фактичко стање се разликују- на терену није пољопривредно земљиште-прилог Записник комисије за израду програма или Републичког пољопривредног инспектора	ШУМА
Смиловац	НЕРЕЗИНА	1548	64/1	0,0018	земљиште под зградомобјектом		шума	Правно и фактичко стање се разликују- на терену није пољопривредно земљиште-прилог Записник комисије за израду програма или Републичког пољопривредног инспектора	ШУМА
Смиловац	НЕРЕЗИНА	1548	64/1	20,9213	остало природно неплодно земљиште		шума	Правно и фактичко стање се разликују- на терену није пољопривредно земљиште-прилог Записник комисије за израду програма или Републичког пољопривредног инспектора	ШУМА
Смиловац	НЕРЕЗИНА	1548	64/1	196,8696	пашњак	6	шума	Правно и фактичко стање се разликују- на терену није пољопривредно земљиште-прилог Записник комисије за израду програма или Републичког пољопривредног инспектора	ШУМА

Смиловац	НЕРЕЗИНА	1090	64/3	1,3167	пашњак	6		Враћено селу на коришћење-Закон о враћању утрина и пашњака селу на коришћење-прилог Акт ЈЛС о враћању	46-20/92-15
Смиловац	НЕРЕЗИНА	1138	65/2	0,0986	пашњак	6		Враћено селу на коришћење-Закон о враћању утрина и пашњака селу на коришћење-прилог Акт ЈЛС о враћању	46-20/92-15
Смиловац	НЕРЕЗИНА	1090	66	0,1645	њива	8		Враћено селу на коришћење-Закон о враћању утрина и пашњака селу на коришћење-прилог Акт ЈЛС о враћању	46-20/92-15
Смиловац	НЕРЕЗИНА	1090	67	0,4726	пашњак	6		Враћено селу на коришћење-Закон о враћању утрина и пашњака селу на коришћење-прилог Акт ЈЛС о враћању	46-20/92-15
Смиловац	НЕРЕЗИНА	1549	69	0,5390	остало природно неплодно земљиште		шума	Правно и фактичко стање се разликују- на терену није пољопривредно земљиште-прилог Записник комисије за израду програма или Републичког пољопривредног инспектора	ШУМА

Смиловац	УТРИНА	1550	78/1	1,1473	остало природно неплодно земљиште		шума	Правно и фактичко стање се разликују- на терену није пољопривредно земљиште-прилог Записник комисије за израду програма или Републичког пољопривредног инспектора	ШУМА
Смиловац	УТРИНА	1550	78/1	0,0020	земљиште под зградомобјектом		шума	Правно и фактичко стање се разликују- на терену није пољопривредно земљиште-прилог Записник комисије за израду програма или Републичког пољопривредног инспектора	ШУМА
Смиловац	УТРИНА	1550	78/1	0,0011	земљиште под зградомобјектом		шума	Правно и фактичко стање се разликују- на терену није пољопривредно земљиште-прилог Записник комисије за израду програма или Републичког пољопривредног инспектора	ШУМА
Смиловац	УТРИНА	1550	78/1	0,0027	земљиште под зградомобјектом		шума	Правно и фактичко стање се разликују- на терену није пољопривредно земљиште-прилог Записник комисије за израду програма или Републичког пољопривредног инспектора	ШУМА

Смиловац	УТРИНА	1550	78/1	0,0020	земљиште под зградомобјектом		шума	Правно и фактичко стање се разликују- на терену није пољопривредно земљиште-прилог Записник комисије за израду програма или Републичког пољопривредног инспектора	ШУМА
Смиловац	УТРИНА	1550	78/1	0,0034	земљиште под зградомобјектом		шума	Правно и фактичко стање се разликују- на терену није пољопривредно земљиште-прилог Записник комисије за израду програма или Републичког пољопривредног инспектора	ШУМА
Смиловац	УТРИНА	1550	78/1	0,0018	земљиште под зградомобјектом		шума	Правно и фактичко стање се разликују- на терену није пољопривредно земљиште-прилог Записник комисије за израду програма или Републичког пољопривредног инспектора	ШУМА
Смиловац	УТРИНА	1550	78/1	11,1975	остало природно неплодно земљиште		шума	Правно и фактичко стање се разликују- на терену није пољопривредно земљиште-прилог Записник комисије за израду програма или Републичког пољопривредног инспектора	ШУМА
Смиловац	УТРИНА	1550	78/1	0,0011	земљиште под зградомобјектом		шума	Правно и фактичко стање се разликују- на терену није пољопривредно земљиште-прилог Записник комисије за израду програма или Републичког пољопривредног инспектора	ШУМА
Смиловац	УТРИНА	1550	78/1	0,0017	земљиште под зградомобјектом		шума	Правно и фактичко стање се разликују- на терену није пољопривредно земљиште-прилог Записник комисије за израду програма или Републичког пољопривредног инспектора	ШУМА

Смиловац	УТРИНА	1550	78/1	0,0016	земљиште под зградомобјектом		шума	Правно и фактичко стање се разликују- на терену није пољопривредно земљиште-прилог Записник комисије за израду програма или Републичког пољопривредног инспектора	ШУМА
Смиловац	УТРИНА	1550	78/1	0,0011	земљиште под зградомобјектом		шума	Правно и фактичко стање се разликују- на терену није пољопривредно земљиште-прилог Записник комисије за израду програма или Републичког пољопривредног инспектора	ШУМА
Смиловац	УТРИНА	1550	78/1	1,2580	остало природно неплодно земљиште		шума	Правно и фактичко стање се разликују- на терену није пољопривредно земљиште-прилог Записник комисије за израду програма или Републичког пољопривредног инспектора	ШУМА

Смиловац	УТРИНА	1550	78/1	0,0020	земљиште под зградомобјектом		шума	Правно и фактичко стање се разликују- на терену није пољопривредно земљиште-прилог Записник комисије за израду програма или Републичког пољопривредног инспектора	ШУМА
Смиловац	УТРИНА	1550	78/1	0,0018	земљиште под зградомобјектом		шума	Правно и фактичко стање се разликују- на терену није пољопривредно земљиште-прилог Записник комисије за израду програма или Републичког пољопривредног инспектора	ШУМА
Смиловац	УТРИНА	1550	78/1	0,0040	земљиште под зградомобјектом		шума	Правно и фактичко стање се разликују- на терену није пољопривредно земљиште-прилог Записник комисије за израду програма или Републичког пољопривредног инспектора	ШУМА
Смиловац	УТРИНА	1550	78/1	0,0023	земљиште под зградомобјектом		шума	Правно и фактичко стање се разликују- на терену није пољопривредно земљиште-прилог Записник комисије за израду програма или Републичког пољопривредног инспектора	ШУМА
Смиловац	УТРИНА	1550	78/1	90,8932	пашњак	6	шума	Правно и фактичко стање се разликују- на терену није пољопривредно земљиште-прилог Записник комисије за израду програма или Републичког пољопривредног инспектора	ШУМА
Смиловац	УТРИНА	1550	78/1	0,0013	земљиште под зградомобјектом		шума	Правно и фактичко стање се разликују- на терену није пољопривредно земљиште-прилог Записник комисије за израду програма или Републичког пољопривредног инспектора	ШУМА
Смиловац	УТРИНА	1550	78/1	10,2120	пашњак	6	шума	Правно и фактичко стање се разликују- на терену није пољопривредно земљиште-прилог Записник комисије за израду програма или Републичког пољопривредног инспектора	ШУМА
Смиловац	УТРИНА	1550	78/1	9,3127	пашњак	6	шума	Правно и фактичко стање се разликују- на терену није пољопривредно земљиште-прилог Записник комисије за израду програма или Републичког пољопривредног инспектора	ШУМА
Смиловац	УТРИНА	416	79	0,0749	воћњак	5	шума	Правно и фактичко стање се разликују- на терену није пољопривредно земљиште-прилог Записник комисије за израду програма или Републичког пољопривредног инспектора	ШУМА

Смиловац	УТРИНА	416	82	0,0000	воћњак	5		Ни правно ни фактички није пољопривредно земљиште	Није пољопривредно земљиште
Смиловац	УТРИНА	416	82	0,0018	земљиште под зградомобјектом			Ни правно ни фактички није пољопривредно земљиште	Није пољопривредно земљиште
Смиловац	УТРИНА	416	82	0,0017	земљиште под зградомобјектом			Ни правно ни фактички није пољопривредно земљиште	Није пољопривредно земљиште
Смиловац	УТРИНА	1688	84	0,6761	воћњак	5	шума	Правно и фактичко стање се разликују- на терену није пољопривредно земљиште-прилог Записник комисије за израду програма или Републичког пољпривредног инспектора	ШУМА
Смиловац	УТРИНА	1551	87	20,6968	пашњак	6	шума	Правно и фактичко стање се разликују- на терену није пољопривредно земљиште-прилог Записник комисије за израду програма или Републичког пољпривредног инспектора	ШУМА
Смиловац	УТРИНА	1551	87	1,3035	пашњак	6	шума	Правно и фактичко стање се разликују- на терену није пољопривредно земљиште-прилог Записник комисије за израду програма или Републичког пољпривредног инспектора	ШУМА
Смиловац	УТРИНА	1551	87	0,4491	пашњак	6	шума	Правно и фактичко стање се разликују- на терену није пољопривредно земљиште-прилог Записник комисије за израду програма или Републичког пољпривредног инспектора	ШУМА
Смиловац	УТРИНА	1552	91/1	0,0020	земљиште под зградомобјектом		пашњак	Враћено селу на коришћење-Закон о враћању утрина и пашњака селу на коришћење-прилог Акт ЈЛС о враћању	46-20/92-15
Смиловац	УТРИНА	1552	91/1	0,0022	земљиште под зградомобјектом		пашњак	Враћено селу на коришћење-Закон о враћању утрина и пашњака селу на коришћење-прилог Акт ЈЛС о враћању	46-20/92-15

Смиловац	УТРИНА	1552	91/1	15,1922	пашњак	6	пашњак	Враћено селу на коришћење-Закон о враћању утрина и пашњака селу на коришћење-прилог Акт ЈЛС о враћању	46-20/92-15
Смиловац	УТРИНА	416	92/1	5,4308	пашњак	6	шума	Правно и фактичко стање се разликују- на терену није пољопривредно земљиште-прилог Записник комисије за израду програма или Републичког пољопривредног инспектора	ШУМА
Смиловац	УТРИНА	416	92/1	0,0000	пашњак	6		Ни правно ни фактички није пољопривредно земљиште	Није пољопривредно земљиште
Смиловац	УТРИНА	416	92/1	0,0020	земљиште под зградомобјектом			Ни правно ни фактички није пољопривредно земљиште	Није пољопривредно земљиште
Укупно	Смиловац			#####					
Церово	КЉУЦ	40	1039	0,2336	остало природно неплодно земљиште			Ни правно ни фактички није пољопривредно земљиште	Није пољопривредно земљиште
Церово	ВЕЛИКА ВЕТРЕЊА	190	1160/5	0,0061	њива	6	шума	Правно и фактичко стање се разликују- на терену није пољопривредно земљиште-прилог Записник комисије за израду програма или Републичког пољопривредног инспектора	ШУМА
Церово	ВЕЛИКА ВЕТРЕЊА	191	1160/6	0,0061	њива	6	шума	Правно и фактичко стање се разликују- на терену није пољопривредно земљиште-прилог Записник комисије за израду програма или Републичког пољопривредног инспектора	ШУМА
Церово	ВЕЛИКА ВЕТРЕЊА	192	1160/7	0,0063	њива	6	шума	Правно и фактичко стање се разликују- на терену није пољопривредно земљиште-прилог Записник комисије за израду програма или Републичког пољопривредног инспектора	ШУМА
Церово	ВЕЛИКА ВЕТРЕЊА	40	1174/1	14,3973	остало природно неплодно земљиште		шума	Правно и фактичко стање се разликују- на терену није пољопривредно земљиште-прилог Записник комисије за израду програма или Републичког пољопривредног инспектора	ШУМА

Церово	ВЕЛИКА ВЕТРЕЊА	40	1174/1	8,6409	остало природно неплодно земљиште			Ни правно ни фактички није пољопривредно земљиште	Није пољопривредно земљиште
Церово	ВЕЛИКА ВЕТРЕЊА	40	1174/1	21,5959	пашњак	6		Ни правно ни фактички није пољопривредно земљиште	Није пољопривредно земљиште
Церово	ВЕЛИКА ВЕТРЕЊА	40	1174/1	4,3205	шума	6		Ни правно ни фактички није пољопривредно земљиште	Није пољопривредно земљиште
Церово	ВЕЛИКА ВЕТРЕЊА	40	1174/1	35,9823	пашњак	6	шума	Правно и фактичко стање се разликују- на терену није пољопривредно земљиште-прилог Записник комисије за израду програма или Републичког пољпривредног инспектора	ШУМА
Церово	ВЕЛИКА ВЕТРЕЊА	40	1174/1	7,1986	шума	6	шума	Правно и фактичко стање се разликују- на терену није пољопривредно земљиште-прилог Записник комисије за израду програма или Републичког пољпривредног инспектора	ШУМА
Церово	ВЕЛИКА ВЕТРЕЊА	200	1174/10	0,0088	њива	6	шума	Правно и фактичко стање се разликују- на терену није пољопривредно земљиште-прилог Записник комисије за израду програма или Републичког пољпривредног инспектора	ШУМА
Церово	ВЕЛИКА ВЕТРЕЊА	193	1174/4	0,0199	њива	7	шума	Правно и фактичко стање се разликују- на терену није пољопривредно земљиште-прилог Записник комисије за израду програма или Републичког пољпривредног инспектора	ШУМА
Церово	ВЕЛИКА ВЕТРЕЊА	195	1174/5	0,0186	њива	6	шума	Правно и фактичко стање се разликују- на терену није пољопривредно земљиште-прилог Записник комисије за израду програма или Републичког пољпривредног инспектора	ШУМА
Церово	ЛУКА	40	1181	0,0289	остало природно неплодно земљиште			Ни правно ни фактички није пољопривредно земљиште	Није пољопривредно земљиште

Церово	ЛУКА	204	1197/10	0,0149	воћњак	4	шума	Правно и фактичко стање се разликују- на терену није пољопривредно земљиште-прилог Записник комисије за израду програма или Републичког пољопривредног инспектора	ШУМА
Церово	ЛУКА	203	1197/3	0,0097	воћњак	4	шума	Правно и фактичко стање се разликују- на терену није пољопривредно земљиште-прилог Записник комисије за израду програма или Републичког пољопривредног инспектора	ШУМА
Церово	ЛУКА	209	1197/6	0,1190	воћњак	4	шума	Правно и фактичко стање се разликују- на терену није пољопривредно земљиште-прилог Записник комисије за израду програма или Републичког пољопривредног инспектора	ШУМА
Церово	ЛУКА	30	1218	0,2125	остало природно неплодно земљиште			Ни правно ни фактички није пољопривредно земљиште	Није пољопривредно земљиште
Церово	ЛУКА	30	1218	11,5491	земљиште под зградомобјектом			Ни правно ни фактички није пољопривредно земљиште	Није пољопривредно земљиште
Церово	ЛУКА	31	1222	2,2071	пашњак	4	земљиште под зградомобјектом	Правно и фактичко стање се разликују- на терену није пољопривредно земљиште-прилог Записник комисије за израду програма или Републичког пољопривредног инспектора	ЗЕМЉИШТЕ ПОД ЗГРАДОМ И ДРУГИМ ОБЈЕКТОМ
Церово	МАЛА ВЕТРЕЊА	177	219	0,0044	земљиште под зградомобјектом		шума	Правно и фактичко стање се разликују- на терену није пољопривредно земљиште-прилог Записник комисије за израду програма или Републичког пољопривредног инспектора	ШУМА
Церово	МАЛА ВЕТРЕЊА	177	219	0,0986	пашњак	3	шума	Правно и фактичко стање се разликују- на терену није пољопривредно земљиште-прилог Записник комисије за израду програма или Републичког пољопривредног инспектора	ШУМА
Церово	МАЛА ВЕТРЕЊА	234	250	0,2746	пашњак	6	шума	Правно и фактичко стање се разликују- на терену није пољопривредно земљиште-прилог Записник комисије за израду програма или Републичког пољопривредног инспектора	ШУМА

Церово	МАЛА ВЕТРЕЊА	40	272/1	14,0725	шума	6	шума	Правно и фактичко стање се разликују- на терену није пољопривредно земљиште-прилог Записник комисије за израду програма или Републичког пољопривредног инспектора	ШУМА
Церово	МАЛА ВЕТРЕЊА	40	272/1	69,9686	пашњак	5	шума	Правно и фактичко стање се разликују- на терену није пољопривредно земљиште-прилог Записник комисије за израду програма или Републичког пољопривредног инспектора	ШУМА

Церово	МАЛА ВЕТРЕЊА	40	272/1	8,4909	шума	6	шума	Ни правно ни фактички није пољопривредно земљиште	Није пољопривредно земљиште
Церово	МАЛА ВЕТРЕЊА	40	272/1	42,2170	пашњак	5	шума	Ни правно ни фактички није пољопривредно земљиште	Није пољопривредно земљиште
Церово	МАЛА ВЕТРЕЊА	40	272/1	16,9815	остало природно неплодно земљиште		шума	Ни правно ни фактички није пољопривредно земљиште	Није пољопривредно земљиште
Церово	МАЛА ВЕТРЕЊА	40	272/1	28,1445	остало природно неплодно земљиште		шума	Правно и фактичко стање се разликују- на терену није пољопривредно земљиште-прилог Записник комисије за израду програма или Републичког пољопривредног инспектора	ШУМА
Церово	МАЛА ВЕТРЕЊА	221	272/19	0,0669	виноград	4	шума	Правно и фактичко стање се разликују- на терену није пољопривредно земљиште-прилог Записник комисије за израду програма или Републичког пољопривредног инспектора	ШУМА
Церово	МАЛА ВЕТРЕЊА	222	272/20	0,0445	виноград	4	шума	Правно и фактичко стање се разликују- на терену није пољопривредно земљиште-прилог Записник комисије за израду програма или Републичког пољопривредног инспектора	ШУМА
Церово	МАЛА ВЕТРЕЊА	222	272/21	0,0068	виноград	4	шума	Правно и фактичко стање се разликују- на терену није пољопривредно земљиште-прилог Записник комисије за израду програма или Републичког пољопривредног инспектора	ШУМА

Церово	МАЛА ВЕТРЕЊА	221	272/22	0,0281	виноград	4	шума	Правно и фактичко стање се разликују- на терену није пољопривредно земљиште-прилог Записник комисије за израду програма или Републичког пољопривредног инспектора	ШУМА
Церово	МАЛА ВЕТРЕЊА	212	272/3	0,0110	виноград	4	шума	Правно и фактичко стање се разликују- на терену није пољопривредно земљиште-прилог Записник комисије за израду програма или Републичког пољопривредног инспектора	ШУМА
Церово	МАЛА ВЕТРЕЊА	197	272/7	0,0373	виноград	4	шума	Правно и фактичко стање се разликују- на терену није пољопривредно земљиште-прилог Записник комисије за израду програма или Републичког пољопривредног инспектора	ШУМА
Церово	ДЕВОЈАЦКО БРДО	21	28	0,0288	њива	7	шума	Правно и фактичко стање се разликују- на терену није пољопривредно земљиште-прилог Записник комисије за израду програма или Републичког пољопривредног инспектора	ШУМА
Укупно	Церово			#####					
Црни Као	УТРИНА	581	13/12	0,0004	пашњак	6	шума	Правно и фактичко стање се разликују- на терену није пољопривредно земљиште-прилог Записник комисије за израду програма или Републичког пољопривредног инспектора	ШУМА
Црни Као	УТРИНА	581	13/12	6,8165	пашњак	6	шума	Правно и фактичко стање се разликују- на терену није пољопривредно земљиште-прилог Записник комисије за израду програма или Републичког пољопривредног инспектора	ШУМА
Црни Као	УТРИНА	581	13/12	13,1346	пашњак	6	шума	Правно и фактичко стање се разликују- на терену није пољопривредно земљиште-прилог Записник комисије за израду програма или Републичког пољопривредног инспектора	ШУМА
Црни Као	УТРИНА	233	13/26	0,0231	њива	6	шума	Правно и фактичко стање се разликују- на терену није пољопривредно земљиште-прилог Записник комисије за израду програма или Републичког пољопривредног инспектора	ШУМА
Црни Као	УТРИНА	233	13/29	0,0149	њива	6	шума	Правно и фактичко стање се разликују- на терену није пољопривредно земљиште-прилог Записник комисије за израду програма или Републичког пољопривредног инспектора	ШУМА

Црни Као	УТРИНА	233	13/30	0,0294	њива	6	шума	Правно и фактичко стање се разликују- на терену није пољопривредно земљиште-прилог Записник комисије за израду програма или Републичког пољопривредног инспектора	ШУМА
Црни Као	УТРИНА	233	13/31	0,0759	њива	4	шума	Правно и фактичко стање се разликују- на терену није пољопривредно земљиште-прилог Записник комисије за израду програма или Републичког пољопривредног инспектора	ШУМА
Црни Као	УТРИНА	233	13/32	0,0540	њива	4	шума	Правно и фактичко стање се разликују- на терену није пољопривредно земљиште-прилог Записник комисије за израду програма или Републичког пољопривредног инспектора	ШУМА
Црни Као	УТРИНА	233	13/33	0,0955	њива	4	шума	Правно и фактичко стање се разликују- на терену није пољопривредно земљиште-прилог Записник комисије за израду програма или Републичког пољопривредног инспектора	ШУМА

Црни Као	СЕЛИШТЕ	948	1411	0,3566	њива	5	гробље	Правно и фактичко стање се разликују- на терену није пољопривредно земљиште-прилог Записник комисије за израду програма или Републичког пољопривредног инспектора	ГРОБЉЕ
Црни Као	ЛОЈЗЕ	483	1482/1	0,0561	њива	5	земљиште под зградомобјектом	Правно и фактичко стање се разликују- на терену није пољопривредно земљиште-прилог Записник комисије за израду програма или Републичког пољопривредног инспектора	ЗЕМЉИШТЕ ПОД ЗГРАДОМ И ДРУГИМ ОБЈЕКТОМ
Црни Као	ЛОЈЗЕ	305	1529	0,0295	виноград	3	шума	Правно и фактичко стање се разликују- на терену није пољопривредно земљиште-прилог Записник комисије за израду програма или Републичког пољопривредног инспектора	ШУМА
Црни Као	ЛОЈЗЕ	233	1586	0,0000	њива	5		Ни правно ни фактички није пољопривредно земљиште	Није пољопривредно земљиште
Црни Као	ЛОЈЗЕ	233	1586	0,0025	земљиште под зградомобјектом			Ни правно ни фактички није пољопривредно земљиште	Није пољопривредно земљиште

Црни Као	СЕЛО	488	1790	0,0030	врт	3	земљиште под зградомобјектом	Правно и фактичко стање се разликују- на терену није пољопривредно земљиште-прилог Записник комисије за израду програма или Републичког пољпривредног инспектора	ЗЕМЉИШТЕ ПОД ЗГРАДОМ И ДРУГИМ ОБЈЕКТОМ
Црни Као	ЉУТАК	581	199	0,0634	пашњак	4	шума	Правно и фактичко стање се разликују- на терену није пољопривредно земљиште-прилог Записник комисије за израду програма или Републичког пољпривредног инспектора	ШУМА
Црни Као	РИБНИК	779	2425	0,0286	њива	6	шума	Ни правно ни фактички није пољопривредно земљиште	Није пољопривредно земљиште
Црни Као	РИБНИК	779	2425	0,0146	шума	4	шума	Ни правно ни фактички није пољопривредно земљиште	Није пољопривредно земљиште
Црни Као	МАЛО БРДО	19	3068	1,1991	ливада	5	шума	Правно и фактичко стање се разликују- на терену није пољопривредно земљиште-прилог Записник комисије за израду програма или Републичког пољпривредног инспектора	ШУМА

Црни Као	ДРЕНОВАЦК О ЛОЈЗЕ	344	3127	0,4238	њива	5	шума	Правно и фактичко стање се разликују- на терену није пољопривредно земљиште-прилог Записник комисије за израду програма или Републичког пољпривредног инспектора	ШУМА
Црни Као	ЉУТАК	581	411/1	3,1005	пашњак	7	шума	Правно и фактичко стање се разликују- на терену није пољопривредно земљиште-прилог Записник комисије за израду програма или Републичког пољпривредног инспектора	ШУМА
Црни Као	ЉУТАК	233	411/10	0,0166	пашњак	7	шума	Правно и фактичко стање се разликују- на терену није пољопривредно земљиште-прилог Записник комисије за израду програма или Републичког пољпривредног инспектора	ШУМА
Црни Као	ЉУТАК	581	411/3	0,2166	пашњак	7	шума	Правно и фактичко стање се разликују- на терену није пољопривредно земљиште-прилог Записник комисије за израду програма или Републичког пољпривредног инспектора	ШУМА

Црни Као	ЉУТАК	581	411/4	0,2659	пашњак	7	шума	Правно и фактичко стање се разликују- на терену није пољопривредно земљиште-прилог Записник комисије за израду програма или Републичког пољпривредног инспектора	ШУМА
Црни Као	ЉУТАК	233	411/5	0,0808	пашњак	7	шума	Правно и фактичко стање се разликују- на терену није пољопривредно земљиште-прилог Записник комисије за израду програма или Републичког пољпривредног инспектора	ШУМА
Црни Као	ЉУТАК	233	411/7	0,0033	пашњак	7	шума	Правно и фактичко стање се разликују- на терену није пољопривредно земљиште-прилог Записник комисије за израду програма или Републичког пољпривредног инспектора	ШУМА
Црни Као	ЉУТАК	233	411/8	0,0016	пашњак	7	шума	Правно и фактичко стање се разликују- на терену није пољопривредно земљиште-прилог Записник комисије за израду програма или Републичког пољпривредног инспектора	ШУМА
Црни Као	ЉУТАК	233	411/9	0,0073	пашњак	7	шума	Правно и фактичко стање се разликују- на терену није пољопривредно земљиште-прилог Записник комисије за израду програма или Републичког пољпривредног инспектора	ШУМА
Црни Као	РИБНИК	581	500	0,2114	пашњак	7	шума	Правно и фактичко стање се разликују- на терену није пољопривредно земљиште-прилог Записник комисије за израду програма или Републичког пољпривредног инспектора	ШУМА

Црни Као	РИБНИК	581	500	0,1079	пашњак	7	шума	Правно и фактичко стање се разликују- на терену није пољопривредно земљиште-прилог Записник комисије за израду програма или Републичког пољпривредног инспектора	ШУМА
Црни Као	РИБНИК	581	501	0,5020	пашњак	6	шума	Правно и фактичко стање се разликују- на терену није пољопривредно земљиште-прилог Записник комисије за израду програма или Републичког пољпривредног инспектора	ШУМА
Црни Као	РИБНИК	88	504	0,0577	пашњак	7	шума	Правно и фактичко стање се разликују- на терену није пољопривредно земљиште-прилог Записник комисије за израду програма или Републичког пољпривредног инспектора	ШУМА

Црни Као	ДРЖАВНА УТРИНА	123	7	30,1052	крш		шума	Правно и фактичко стање се разликују- на терену није пољопривредно земљиште-прилог Записник комисије за израду програма или Републичког пољпривредног инспектора	ШУМА
Црни Као	ДРЖАВНА УТРИНА	123	7	60,2830	пашњак	7	шума	Правно и фактичко стање се разликују- на терену није пољопривредно земљиште-прилог Записник комисије за израду програма или Републичког пољпривредног инспектора	ШУМА
Црни Као	ЉУТАК	581	764/1	8,8706	пашњак	6	шума	Правно и фактичко стање се разликују- на терену није пољопривредно земљиште-прилог Записник комисије за израду програма или Републичког пољпривредног инспектора	ШУМА
Црни Као	ЉУТАК	233	764/21	0,0065	воћњак	4	шума	Правно и фактичко стање се разликују- на терену није пољопривредно земљиште-прилог Записник комисије за израду програма или Републичког пољпривредног инспектора	ШУМА
Црни Као	ДУБРАВА	623	78	8,0961	пашњак	7	шума	Правно и фактичко стање се разликују- на терену није пољопривредно земљиште-прилог Записник комисије за израду програма или Републичког пољпривредног инспектора	ШУМА
Црни Као	ДУБРАВА	623	78	4,0236	остало природно неплодно земљиште		шума	Правно и фактичко стање се разликују- на терену није пољопривредно земљиште-прилог Записник комисије за израду програма или Републичког пољпривредног инспектора	ШУМА
Укупно	Црни Као			#####					
Чубура	СЕЦА	76	111	2,1528	пашњак	5	шума	Правно и фактичко стање се разликују- на терену није пољопривредно земљиште-прилог Записник комисије за израду програма или Републичког пољпривредног инспектора	ШУМА
Чубура	СЕЦА	76	112	0,2290	пашњак	6		Враћено селу на коришћење-Закон о враћању утрина и пашњака селу на коришћење-прилог Акт ЈЛС о враћању	46-1/97-14
Чубура	СЕЦА	76	120	0,4394	пашњак	5		Враћено селу на коришћење-Закон о враћању утрина и пашњака селу на коришћење-прилог Акт ЈЛС о враћању	46-1/97-14

Чубура	СЕЦА	76	122/1	0,2345	пашњак	5	шума	Правно и фактичко стање се разликују- на терену није пољопривредно земљиште-прилог Записник комисије за израду програма или Републичког пољопривредног инспектора	ШУМА
Чубура	СЕЦА	76	122/2	0,1103	пашњак	5		Враћено селу на коришћење-Закон о враћању утрина и пашњака селу на коришћење-прилог Акт ЈЛС о враћању	46-1/97-14
Чубура	ЦУЦУЊА	76	131	2,3033	пашњак	4		Враћено селу на коришћење-Закон о враћању утрина и пашњака селу на коришћење-прилог Акт ЈЛС о враћању	46-1/97-14
Чубура	КУСЈИ ПОТОК	39	170	0,2701	остало природно неплодно земљиште			Ни правно ни фактички није пољопривредно земљиште	Није пољопривредно земљиште
Чубура	ЛОЈЗЕ	76	383	1,8302	пашњак	5		Враћено селу на коришћење-Закон о враћању утрина и пашњака селу на коришћење-прилог Акт ЈЛС о враћању	46-1/97-14
Чубура	ЛОЈЗЕ	76	533	3,1380	пашњак	5		Враћено селу на коришћење-Закон о враћању утрина и пашњака селу на коришћење-прилог Акт ЈЛС о враћању	46-1/97-14
Чубура	ЛИПОВАЦКИ ПОТОК	76	549	0,2933	пашњак	4		Враћено селу на коришћење-Закон о враћању утрина и пашњака селу на коришћење-прилог Акт ЈЛС о враћању	46-1/97-14
Чубура	ВАРНИЦКЕ ЊИВЕ	76	59	0,0593	пашњак	6		Враћено селу на коришћење-Закон о враћању утрина и пашњака селу на коришћење-прилог Акт ЈЛС о враћању	46-1/97-14
Чубура	ВАРНИЦКЕ ЊИВЕ	76	61	1,0483	пашњак	6		Враћено селу на коришћење-Закон о враћању утрина и пашњака селу на коришћење-прилог Акт ЈЛС о враћању	46-1/97-14

Чубура	МАЛИ ВРХ	76	82	0,0645	пашњак	6		Враћено селу на коришћење-Закон о враћању утрина и пашњака селу на коришћење-прилог Акт ЈЛС о враћању	46-1/97-14
Чубура	МАЛИ ВРХ	76	86	0,3244	пашњак	3		Враћено селу на коришћење-Закон о враћању утрина и пашњака селу на коришћење-прилог Акт ЈЛС о враћању	46-1/97-14
Укупно	Чубура			12,4974					
Шетка	ПРАСКОВАР	378	118/2	0,1961	њива	4	шума	Правно и фактичко стање се разликују- на терену није пољопривредно земљиште-прилог Записник комисије за израду програма или Републичког пољопривредног инспектора	ШУМА
Шетка	ВРАЊАК	933	1284	0,3471	пашњак	4	шума	Правно и фактичко стање се разликују- на терену није пољопривредно земљиште-прилог Записник комисије за израду програма или Републичког пољопривредног инспектора	ШУМА
Шетка	СЕЛО	721	1378/3	0,0939	њива	4	земљиште под зградомобјектом	Правно и фактичко стање се разликују- на терену није пољопривредно земљиште-прилог Записник комисије за израду програма или Републичког пољопривредног инспектора	ЗЕМЉИШТЕ ПОД ЗГРАДОМ И ДРУГИМ ОБЈЕКТОМ
Шетка	7 ЈУЛИ	321	1378/4	0,0000	воћњак	2		Ни правно ни фактички није пољопривредно земљиште	Није пољопривредно земљиште
Шетка	7 ЈУЛИ	321	1378/4	0,0030	земљиште под зградомобјектом			Ни правно ни фактички није пољопривредно земљиште	Није пољопривредно земљиште
Шетка	7 ЈУЛИ	321	1378/4	0,0575	воћњак	2	земљиште уз зграду - објекат	Правно и фактичко стање се разликују- на терену није пољопривредно земљиште-прилог Записник комисије за израду програма или Републичког пољопривредног инспектора	ЗЕМЉИШТЕ УЗ ЗГРАДУ И ДРУГИ ОБЈЕКАТ
Шетка	7 ЈУЛИ	321	1378/4	0,0696	земљиште под зградомобјектом			Ни правно ни фактички није пољопривредно земљиште	Није пољопривредно земљиште

Шетка	7 ЈУЛИ	321	1378/4	0,0500	земљиште уз зграду - објекат			Ни правно ни фактички није пољопривредно земљиште	Није пољопривредно земљиште
Шетка	СРЕДЊАК	1010	1587	0,0667	воћњак	3	шума	Правно и фактичко стање се разликују- на терену није пољопривредно земљиште-прилог Записник комисије за израду програма или Републичког пољпривредног инспектора	ШУМА
Шетка	СРЕДЊАК	935	1645/1	0,0499	земљиште под зградомобјектом			Ни правно ни фактички није пољопривредно земљиште	Није пољопривредно земљиште
Шетка	СРЕДЊАК	935	1645/1	0,0251	земљиште под зградомобјектом			Ни правно ни фактички није пољопривредно земљиште	Није пољопривредно земљиште
Шетка	СРЕДЊАК	935	1645/1	0,0000	њива	3		Ни правно ни фактички није пољопривредно земљиште	Није пољопривредно земљиште
Шетка	СРЕДЊАК	935	1645/1	0,0443	земљиште под зградомобјектом			Ни правно ни фактички није пољопривредно земљиште	Није пољопривредно земљиште
Шетка	СРЕДЊАК	935	1645/1	0,0455	земљиште под зградомобјектом			Ни правно ни фактички није пољопривредно земљиште	Није пољопривредно земљиште
Шетка	СРЕДЊАК	933	1645/2	1,4703	пашњак	4	шума	Правно и фактичко стање се разликују- на терену није пољопривредно земљиште-прилог Записник комисије за израду програма или Републичког пољпривредног инспектора	ШУМА
Шетка	СРЕДЊАК	933	1645/3	0,6033	пашњак	2	шума	Правно и фактичко стање се разликују- на терену није пољопривредно земљиште-прилог Записник комисије за израду програма или Републичког пољпривредног инспектора	ШУМА

Шетка	СРЕДЊАК	933	1645/3	0,3033	пашњак	2	земљиште под зградомобјектом	Правно и фактичко стање се разликују- на терену није пољопривредно земљиште-прилог Записник комисије за израду програма или Републичког пољопривредног инспектора	ЗЕМЉИШТЕ ПОД ЗГРАДОМ И ДРУГИМ ОБЈЕКТОМ
Шетка	СРЕДЊАК	933	1645/5	0,2838	пашњак	4	шума	Правно и фактичко стање се разликују- на терену није пољопривредно земљиште-прилог Записник комисије за израду програма или Републичког пољопривредног инспектора	ШУМА
Шетка	СРЕДЊАК	321	1645/6	0,1063	њива	3	земљиште под зградомобјектом	Правно и фактичко стање се разликују- на терену није пољопривредно земљиште-прилог Записник комисије за израду програма или Републичког пољопривредног инспектора	ЗЕМЉИШТЕ ПОД ЗГРАДОМ И ДРУГИМ ОБЈЕКТОМ
Шетка	СРЕДЊАК	933	1887/2	0,3447	пашњак	2	шума	Правно и фактичко стање се разликују- на терену није пољопривредно земљиште-прилог Записник комисије за израду програма или Републичког пољопривредног инспектора	ШУМА
Шетка	СРЕДЊАК	135	1956/1	0,1235	пашњак	2	земљиште под зградомобјектом	Правно и фактичко стање се разликују- на терену није пољопривредно земљиште-прилог Записник комисије за израду програма или Републичког пољопривредног инспектора	ЗЕМЉИШТЕ ПОД ЗГРАДОМ И ДРУГИМ ОБЈЕКТОМ
Шетка	СРЕДЊАК	933	1957	0,0543	пашњак	2	остало вештачки створено неплодно земљиште	Правно и фактичко стање се разликују- на терену није пољопривредно земљиште-прилог Записник комисије за израду програма или Републичког пољопривредног инспектора	ОСТАЛО ВЕШТАЧКИ СТВОРЕНО НЕПЛОДНО ЗЕМЉИШТЕ
Шетка	МЕЦКА	321	2367	0,4829	њива	4	шума	Правно и фактичко стање се разликују- на терену није пољопривредно земљиште-прилог Записник комисије за израду програма или Републичког пољопривредног инспектора	ШУМА
Шетка	ЛОЈЗЕ	378	2617/1	0,0310	виноград	3	шума	Правно и фактичко стање се разликују- на терену није пољопривредно земљиште-прилог Записник комисије за израду програма или Републичког пољопривредног инспектора	ШУМА
Шетка	ЛОЈЗЕ	1010	2735/2	0,0241	њива	3	шума	Правно и фактичко стање се разликују- на терену није пољопривредно земљиште-прилог Записник комисије за израду програма или Републичког пољопривредног инспектора	ШУМА

Шетка	ЛОЈЗЕ	933	2910	0,0222	њива	4	шума	Правно и фактичко стање се разликују- на терену није пољопривредно земљиште-прилог Записник комисије за израду програма или Републичког пољопривредног инспектора	ШУМА
Шетка	ПРАСКОВАР	378	30/3	0,1082	њива	3	шума	Правно и фактичко стање се разликују- на терену није пољопривредно земљиште-прилог Записник комисије за израду програма или Републичког пољопривредног инспектора	ШУМА

Шетка	РАВНИШТЕ	933	493	0,0211	пашњак	1	шума	Правно и фактичко стање се разликују- на терену није пољопривредно земљиште-прилог Записник комисије за израду програма или Републичког пољопривредног инспектора	ШУМА
Шетка	СЕЛО	933	525	0,2518	пашњак	3	шума	Правно и фактичко стање се разликују- на терену није пољопривредно земљиште-прилог Записник комисије за израду програма или Републичког пољопривредног инспектора	ШУМА
Шетка	РАВНИШТЕ	933	534	0,1671	пашњак	1	шума	Правно и фактичко стање се разликују- на терену није пољопривредно земљиште-прилог Записник комисије за израду програма или Републичког пољопривредног инспектора	ШУМА
Шетка	СЕЛО	933	586	0,7484	пашњак	3	шума	Правно и фактичко стање се разликују- на терену није пољопривредно земљиште-прилог Записник комисије за израду програма или Републичког пољопривредног инспектора	ШУМА
Шетка	ПРАСКОВАР	1012	67	0,0638	ливада	3	шума	Правно и фактичко стање се разликују- на терену није пољопривредно земљиште-прилог Записник комисије за израду програма или Републичког пољопривредног инспектора	ШУМА
Шетка	СЕЛО	933	691/1	0,0625	пашњак	4	шума	Правно и фактичко стање се разликују- на терену није пољопривредно земљиште-прилог Записник комисије за израду програма или Републичког пољопривредног инспектора	ШУМА
Шетка	СЕЛО	933	704	0,7098	пашњак	4	шума	Правно и фактичко стање се разликују- на терену није пољопривредно земљиште-прилог Записник комисије за израду програма или Републичког пољопривредног инспектора	ШУМА

Шетка	ПРАСКОВАР	378	89/3	0,0077	њива	2	шума	Правно и фактичко стање се разликују- на терену није пољопривредно земљиште-прилог Записник комисије за израду програма или Републичког пољопривредног инспектора	ШУМА
Шетка	ТОРИНА	378	890	0,1147	њива	3	шума	Правно и фактичко стање се разликују- на терену није пољопривредно земљиште-прилог Записник комисије за израду програма или Републичког пољопривредног инспектора	ШУМА
Шетка	ПРАСКОВАР	378	92	0,0510	њива	4	шума	Правно и фактичко стање се разликују- на терену није пољопривредно земљиште-прилог Записник комисије за израду програма или Републичког пољопривредног инспектора	ШУМА
Шетка	ПРАСКОВАР	378	92	0,0153	њива	5	шума	Правно и фактичко стање се разликују- на терену није пољопривредно земљиште-прилог Записник комисије за израду програма или Републичког пољопривредног инспектора	ШУМА
Укупно	Шетка			7,2198					
Укупно ЈЛС				#####					

САДРЖАЈ:

1. Одлука о измени и допуни одлуке о буџету општине ражањ за 2022. годину	278
2. Одлука о изменама и допунама одлуке о буџету општине Ражањ за 2022	279
3. Одлука о усвајању оперативног плана одбране од поплава од вода II реда на територији општине ражањ за 2022. годину	296
4. Решење о усвајању извештаја о раду туристичке организације општине ражањ за 2021. Годину.....	302
5. Извештај о раду туристичке организације општине ражањ за период од 01. јануара до 31. децембра 2021. године	303
6. Извештај о раду Дома културе Ражањ за 2021. годину.....	318
7. Програм рада Дома културе у Ражању за 2022. годину.....	323
8. Извештај о раду Савета за здравље општине Ражањ за 2021. Годину.....	327
9. Извештај о пословању за пословну 2021. годину Јавног предузећа „ Путеви Ражањ,,	330
10. САГЛАСНОСТ Јавном предузећу „Путеви Ражањ“ на Одлуку о покрићу губитка за 2021. Годину	342
11. Извештај о раду и финансијском пословању Јавног предузећа „Комуналац,, Ражањ, за пословну 2021. годину.....	344
12. САГЛАСНОСТ Јавном предузећу „Комуналац“ на Одлуку о покрићу губитка за 2021. Годину	357
13. Решење о усвајању извештаја о раду центра за социјални рад општине ражањ за 2021. годину.....	359
14. Решење о давању сагласности на програм рада центра за социјални рад општине ражањ за 2022. годину	376
15. П р о г р а м р а д а центра за социјални рад општине ражањ за 2022. годину.....	377
16. Годишњи финансијски извештај Спортског савеза општине Ражањ за 2021. годину .	392
17. Решење о престанку функције вршиоца дужности директора Дома културе Ражањ ..	395
18. Решење о именовану вршиоца дужности директора Дома културе Ражањ	396
19. Решење о разрешењу вршиоца дужности директора Туристичке организације општине Ражањ	397
20. Решење о именовану вршиоца дужности директора Туристичке организације општине Ражањ	398
21. Одлука о изради плана детаљне регулације за постројење за пречишћавање отпадних вода насеља смиловац и скорица.....	399
22. Одлука о приступању изради Стратешке процена утицаја на животну средину Плана детаљне регулације за постројење за пречишћавање отпадних вода насеља Смиловац и Скорица	404
23. Одлука о накнади за рад стрелаца противградне заштите за 2022. годину.....	415
24. Одлука о финансијском плану буџетских дотација за цркве и верске заједнице са територије општине Ражањ	416
25. Решење о билансирању наменских средстава за потребе спровођења програма одговорне локалне финансије и укључивање грађана-мед 3 и реконструкције пута малетина-церово.....	419

26. Програм заштите , уређења и коришћења пољопривредног земљишта у државној својини за 2022. годину 421