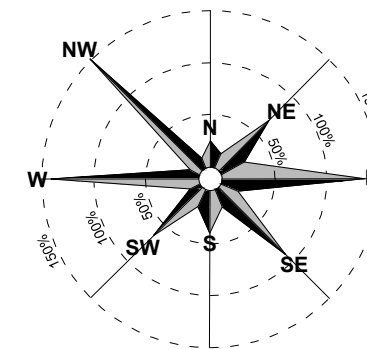


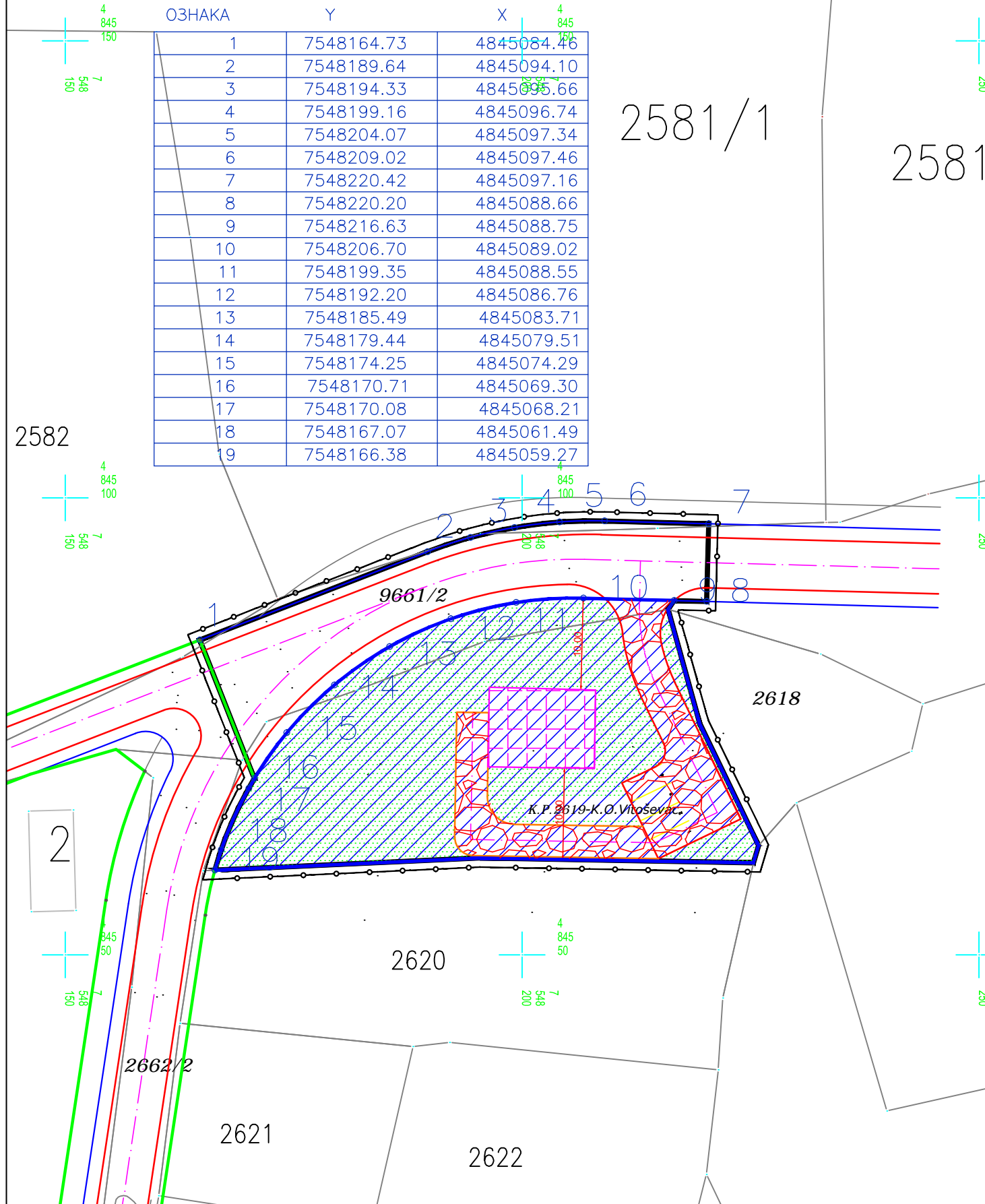
Координате тачака регулационе линије

ОЗНАКА	Y	X
1	7548164.73	4845084.46
2	7548189.64	4845094.10
3	7548194.33	4845095.66
4	7548199.16	4845096.74
5	7548204.07	4845097.34
6	7548209.02	4845097.46
7	7548220.42	4845097.16
8	7548220.20	4845088.66
9	7548216.63	4845088.75
10	7548206.70	4845089.02
11	7548199.35	4845088.55
12	7548192.20	4845086.76
13	7548185.49	4845083.71
14	7548179.44	4845079.51
15	7548174.25	4845074.29
16	7548170.71	4845069.30
17	7548170.08	4845068.21
18	7548167.07	4845061.49
19	7548166.38	4845059.27




ПЛАН ДЕТАЉНЕ РЕГУЛАЦИЈЕ  
ЗА ДЕФИНИСАЊЕ ГРАЂЕВИНСКИХ ПАРЦЕЛА  
НОВОГ РЕЗЕРВОАРА ЗА ВОДУ "РАЖАЊ" И  
РЕЗЕРВОАРА ЗА ВОДУ "ВИТОШЕВАЦ"

- ГРАНИЦА ПДР-а
- ГРАНИЦА ПГР-а
- РЕГУЛАЦИОНА ЛИНИЈА
- КОЛОВОЗ
- ОСОВИНА САОБРАЋАЈНИЦЕ
- ПЕШАЧКО-КОЛСКИ ПРИЛАЗ
- ГРАЂЕВИНСКА ЛИНИЈА
- ЈАВНА САОБРАЋАЈНИЦА
- РЕЗЕРВОАРСКИ КОМПЛЕКС
- ЗАШТИТНО ЗЕЛЕНИЛО
- РЕЗЕРВОАР
- САОБРАЋАЈНЕ ПОВРШИНЕ



ОПШТИНА  
РАЖАЊ



ЈП ЗАВОД  
ЗА УРБАНИЗАМ  
НИШ  
www.zanbna.rs

Шифра  
**06 - ПДР - 17**  
2017 2/2  
Година Лист

ЕЛАБОРАТ ПЛАН ДЕТАЉНЕ РЕГУЛАЦИЈЕ ЗА ДЕФИНИСАЊЕ ГРАЂЕВИНСКИХ ПАРЦЕЛА НОВОГ РЕЗЕРВОАРА ЗА ВОДУ "РАЖАЊ" И РЕЗЕРВОАРА ЗА ВОДУ "ВИТОШЕВАЦ"	Одговорни урбаниста:	Весна Стојановић, дипл.инж.грађ.	
	Урбаниста:	Весна Стојановић, дипл.инж.грађ. Владимир Богдановић, дипл.инж.грађ. Зорица Голубовић, инж.геод.	
	Стручни консултант:	Бранимир Ђирић, дипл.инж.арх.	
ПРИЛОГ ПЛАН НАМЕНЕ ПОВРШИНА -ПРОСТОРНА ЦЕЛИНА ВИТОШЕВАЦ-	Сарадник:		
	Стручна контрола:		
	Размера:	Директор, Љубиша Митић, дипл.инж.грађ.	
	<b>1:500</b>		