








ЛЕГЕНДА:

-  Обухват Плана детаљне регулације
 -  ЛОКАЦИЈА ТС ХУ/400 кV У ФУНКЦИЈИ ВЕ "Црни Као и Рујиште"
 -  Постојећи 400кV далековод са заштитним појасом ±30м, за ВГ ±250м
 -  Грађевинско подручје насељеног места
- САОБРАЋАЈНА ИНФРАСТРУКТУРА:**
-  АУТОПУТ(ПОСТОЈЕЋИ/ПЛАНИРАНИ) СА ЗАШТИТНИМ ПОЈАСОМ +/- 40м+250 м
 -  Е-75 ОЗНАКА МЕЂУНАРОДНОГ ПУТНОГ ПРАВЦА
 -  ОПШТИНСКИ ПУТ

ПРОЈЕКТУРА DOO БЕОГРАД
 Београд, Живојина Жујовића 24
 тел: 011/4201068; mail: office@projektura.rs

Предмет:
 План детаљне регулације за изградњу ВЕТРОЕЛЕКТРАНЕ „ЦРНИ КАО И РУЈИШТЕ“ на територији општине Ражањ

Наручилац:
 "WPP BLACK MUD" DOO БЕОГРАД,
 Булевар деспота Стефана 12/2, 11000 Београд

Цртеж:
 ОБУХВАТ ПДР-а за изградњу Ветроелектране на топографској карти

Одговорни урбаниста: Ивана Станковић, дипл.инж.арх.	Потпис:
Сарадник: Јовица Симеоновић, дипл.инж.арх.	Потпис:
Датум: мај 2022.	Размера: 1:25000
Бр.листа: 02	