
























ЛЕГЕНДА

-  ИЗМЕНА И ДОПУНА ПРОСТОРНОГ ПЛАНА
-  ГРАНИЦА КАТАСТАРСКИХ ОПШТИНА
-  ГРАНИЦА ПЛАНА ГЕНЕРАЛНЕ РЕГУЛАЦИЈЕ
-  ВАЖЕЋА ПЛАНСКО-УРБАНИСТИЧКА ДОКУМЕНТАЦИЈА
-  ПГР Ражањ
-  СПРОВОЂЕЊЕ ПРОСТОРНОГ ПЛАНА
-  ОБАВЕЗНЕ ЗОНЕ РАЗРАДЕ УРБАНИСТИЧКИМ ПЛАНОВИМА
-  ПГР Ражањ
-  ЗОНЕ У ОКВИРУ КОЈИХ ЈЕ ПРЕДВИЂЕНА ОБАВЕЗНА ИЗРАДА УРБАНИСТИЧКОГ ПРОЈЕКТА ИЛИ УРБАНИСТИЧКОГ ПЛАНА ПО ПРОЦЕНИ ЛОКАЛНЕ САМОУПРАВЕ
-  већи привредни капацитети
-  туристички пунктови
-  Подручје за израду Урбанистичког пројекта за туристичко излетнички комплекс "Варницу"
-  ШЕМАТСКИ ПРИКАЗ УРЕЂЕЊА НАСЕЉА
-  ЗОНЕ ДИРЕКТНЕ ПРИМЕНЕ ПРОСТОРНОГ ПЛАНА
-  ШЕМЕ НАСЕЉА:
- ИНФРАСТРУКТУРНА МРЕЖА**
-  АУТОПУТ Е-75
-  ДРЖАВНИ ПУТ ДРУГОГ РЕДА
-  ОПШТИНСКИ ПУТ
-  ПЛАНИРАНИ ОПШТИНСКИ ПУТ
-  ПРОДУКТОВОД
- ВОДОПРИВРЕДНА ИНФРАСТРУКТУРА**
-  Реке, потоци
-  Постојећа акумулација
-  Мађере



Шифра
21 - ПП - 22
2023. 4
Датум Лист

ЕЛАБОРАТ
ДРУГЕ ИЗМЕНЕ И ДОПУНЕ
ПРОСТОРНОГ ПЛАНА
ОПШТИНЕ РАЖАЊ

Одговорни планер:
Лидија Стефановић-Николић дипл. инж. арх.

КАРТА
Реферална карта бр.4
КАРТА СПРОВОЂЕЊА

Стручна контрола:
Никола Лечић дипл. инж. арх.

Размера:
1:1000

в.д. Директор,
Иван ГРМУША, дипл. инж. грађ.