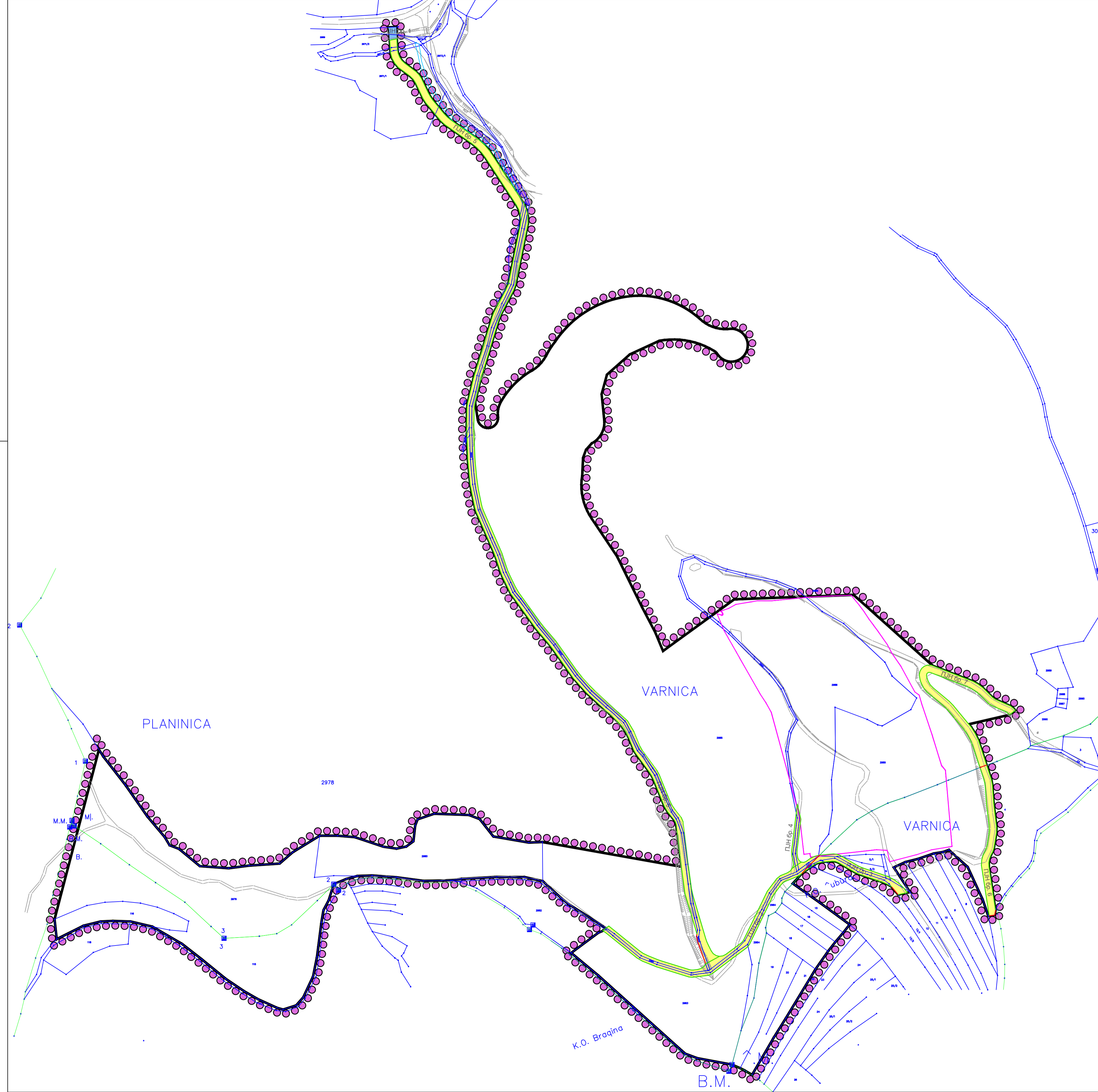
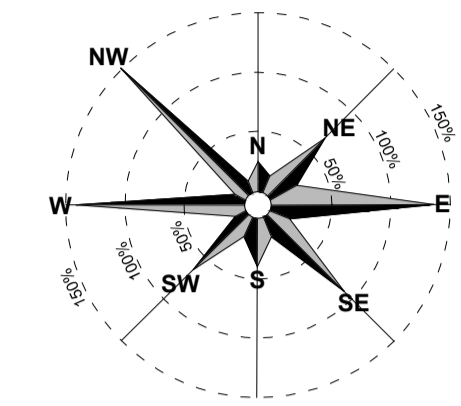




ПЛАН ДЕТАЉНЕ РЕГУЛАЦИЈЕ
 простора за експлоатацију кречњака на локалитету "Варница"
 у општини Ражањ



ЛЕГЕНДА:

ГРАНИЦЕ

- Граница планског подручја
- Граница катастарске парцеле
- Граница катастарске општине
- Граница грађевинског подручја

УРБАНИСТИЧКА РЕГУЛАЦИЈА

- Постојећа међна линија
- Нова међна линија
- ПЈН 1 Ознака новоформиране парцеле

НОВОФОРМИРАНЕ ПАРЦЕЛЕ ЗА ЈАВНУ НАМЕНУ

- Некатегорисани пут

ВОДНО ЗЕМЊИШТЕ

- Ражањска река

ПЛАН ДЕТАЉНЕ РЕГУЛАЦИЈЕ
 простора за експлоатацију кречњака на локалитету "Варница"
 у општини Ражањ

НАЗИВ ЛИСТА: _____ БРОЈ ЛИСТА: _____


ПЛАН ПАРЦЕЛАЦИЈЕ ГРАЂЕВИНСКИХ ПАРЦЕЛА ЈАВНЕ НАМЕНЕ СА СМЕРНИЦАМА ЗА СПРОВОЂЕЊЕ **5.**

РАЗМЕРА: 1 : 2 500 ДАТУМ: 2022. г.

РУКОВОДИЛАЦ РАДНОГ ТИМА: ДИРЕКТОР:
 Јадранка Каралић, диа Марина Агатуновић, дипл.економ.

НАРУЧИЛАЦ: "ЕКСПЛОКАМ" ДОО - БЛАЦЕ

ОБРАЂИВАЧ:
 "ИНФОПЛАН" Д.О.О. АРАНЂЕЛОВАЦ



Р
А
Ж
А
Њ