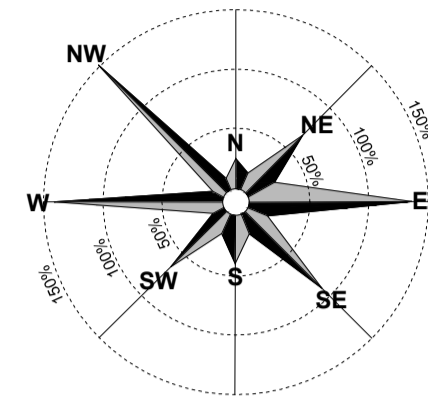




ПЛАН ДЕТАЉНЕ РЕГУЛАЦИЈЕ
простора за експлоатацију кречњака на локалитету "Варница"
у општини Ражањ

ЛЕГЕНДА:

- ГРАНИЦЕ**
- Граница планског подручја
 - Граница катастарске парцеле
 - Граница грађевинског подручја
 - Граница заштитног појаса јавног пута
 - Граница експлоатационог поља (T-47, T-48)
 - Граница билансних резерви категорија А
 - Граница билансних резерви категорија Б
 - Граница зоне утицаја површинског копа од 100m



УРБАНИСТИЧКА РЕГУЛАЦИЈА

- Регулациона линија
- ГРАЂЕВИНСКО ЗЕМЉИШТЕ**
Инфраструктурни коридори, површине и објекти за саобраћајну инфраструктуру
- Јавни пут - постојећи
 - Јавни пут - планирани

ПОВРШИНЕ ОСТАЛЕ НАМЕНЕ

- Експлоатационо поље
- Површине за површинску експлоатацију минералних сировина - Површински коп
- Манипулативни простор у функцији експлоатације
- Зона пратећих садржаја, "контејнери" за раднике и канцеларије, приручни магацин, тоалети, таложник са сепаратором, паркинг...
 - К канцеларије М приручни магацин Т тоалет
 - П паркинг ТС таложник са сепаратором
- Зона плато, машина...
- Одлагалиште јаловине
- Резервоар за воду

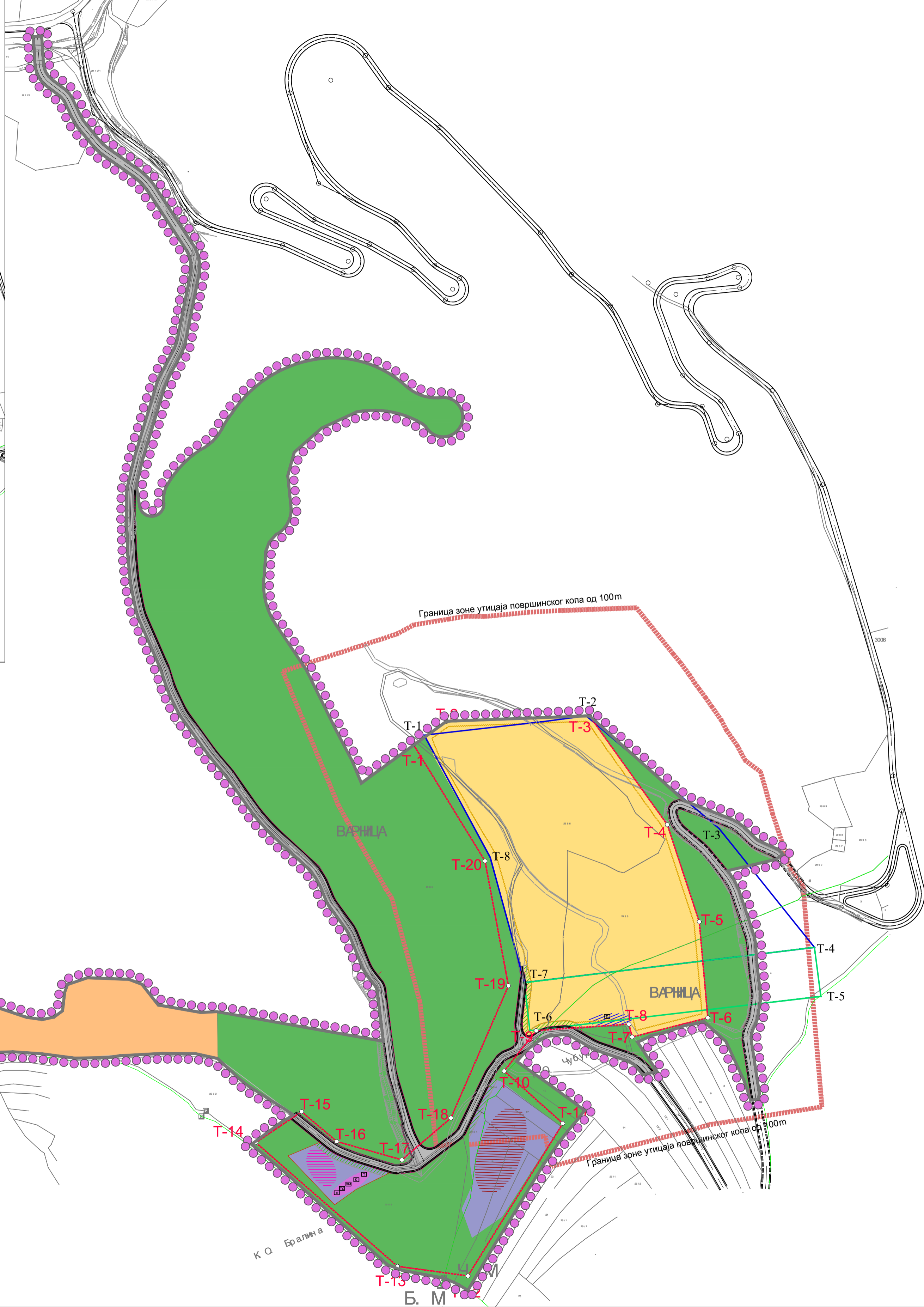
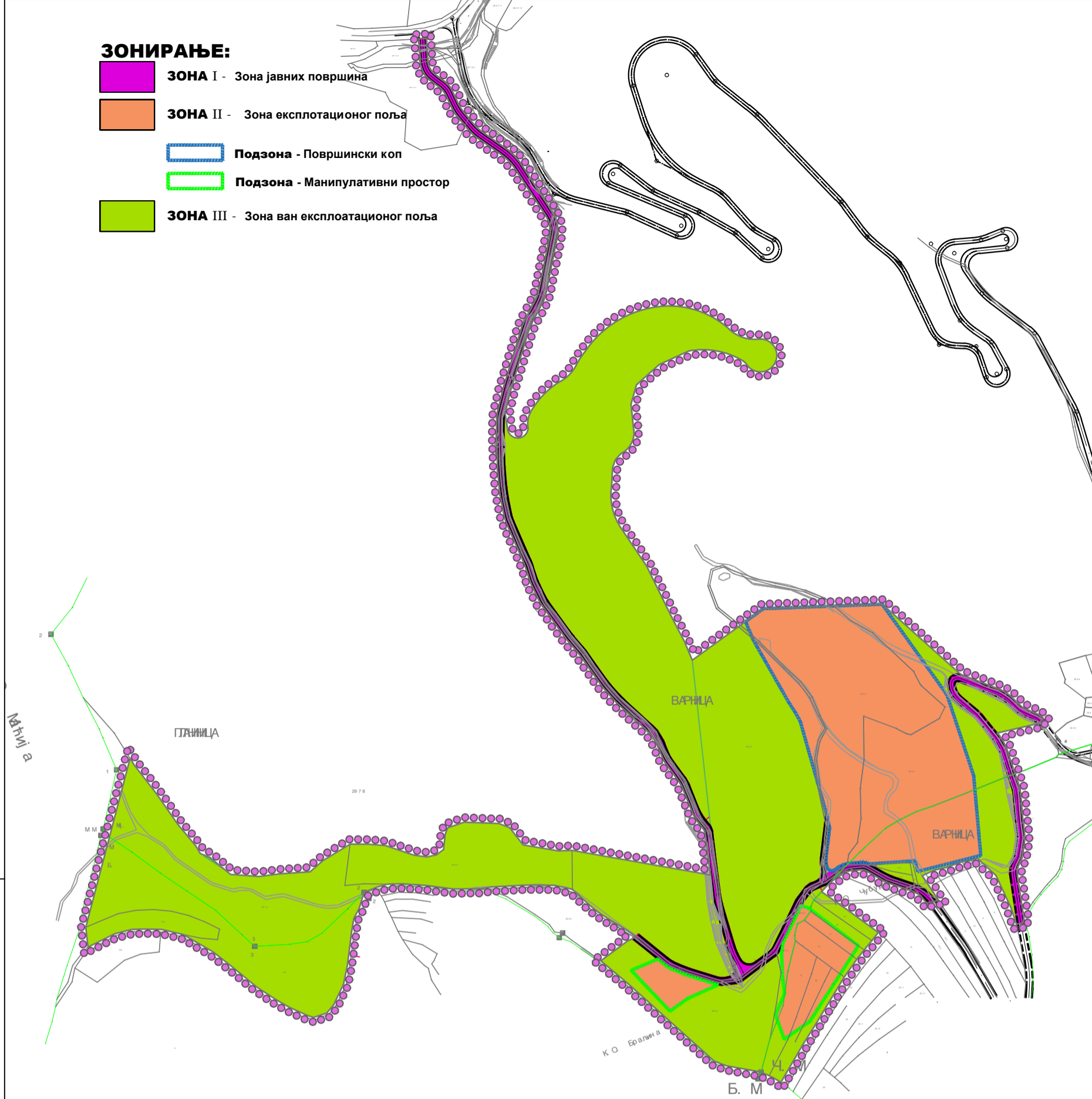
ШУМСКО ЗЕМЉИШТЕ

- Шумско земљиште

ПОЉОПРИВРЕДНО ЗЕМЉИШТЕ

- Ливаде и пашњаци

- ЗОНИРАЊЕ:**
- ЗОНА I** - Зона јавних површина
 - ЗОНА II** - Зона експлоатационог поља
 - Подзона - Површински коп
 - Подзона - Манипулативни простор
 - ЗОНА III** - Зона ван експлоатационог поља



Закон о рударству и геолошким истраживањима (Сл.Гл.РС бр. 101/2015, 95/2018 - др.закон и 40/2021);

Појмови
Члан 3

41. Експлоатационо поље обухвата простор дефинисан одобрењем за експлоатационо поље или експлоатацију у коме се налазе резерве минералних сировина, као и простор предвиђен за смештај јаловишта и другог рударског отпада, за изградњу објеката припреме минералних сировина, за изградњу објеката одржавања, водозахвата и других рударских објеката, а ограничено је одговарајућим полигоном линијама на површини терена

КООРДИНАТЕ ЕКСПЛОАТАЦИОНОГ ПОЉА које обухвата: - Површине за површинску експлоатацију минералних сировина (површина копа) - Манипулативни простор у функцији експлоатације

Тачка	Y	X
T-1	7541535	4837466
T-2	7541566	4837488
T-3	7541700	4837493
T-4	7541773	4837391
T-5	7541803	4837300
T-6	7541811	4837210
T-7	7541740	4837192
T-8	7541737	4837204
T-9	7541650	4837198
T-10	7541620	4837160
T-11	7541675	4837111
T-12	7541586	4836968
T-13	7541520	4836977
T-14	7541387	4837093
T-15	7541430	4837122
T-16	7541463	4837094
T-17	7541524	4837077
T-18	7541570	4837116
T-19	7541624	4837240
T-20	7541602	4837357

Координате преломних тачака контуре билансних резерви

	Y	X
T-1	7 541 545	4 837 475
T-2	7 541 697	4 837 493
T-3	7 541 822	4 837 387
T-4	7 541 911	4 837 276
T-5	7 541 917	4 837 230
T-6	7 541 644	4 837 198
T-7	7 541 639	4 837 243
T-8	7 541 607	4 837 360

ПЛАН ДЕТАЉНЕ РЕГУЛАЦИЈЕ
простора за експлоатацију кречњака на локалитету "Варница"
у општини Ражањ

НАЗИВ ЛИСТА: _____ **БРОЈ ЛИСТА:** _____

ПЛАНИРАНА НАМЕНА ПОВРШИНА СА ПОДЕЛОМ НА ЗОНЕ **4.**

РАЗМЕРА: 1 : 2 500 **ДАТУМ:** 2022. г.

РУКОВОДИЛАЦ РАДНОГ ТИМА: Јадранка Каралић, диа **ДИРЕКТОР:** Марина Агатуновић, дипл.економ.

НАРУЧИЛАЦ: "ЕКСПЛОКАМ" ДОО - БЛАЦЕ

ОБРАЂИВАЧ: "ИНФОПЛАН" Д.О.О. АРАНЂЕЛОВАЦ

ISOQAR U.K.A.S. MANAGEMENT SYSTEMS 0026

12084 ISO 9001:2008 SRPS ISO 9001:2008